




Club Alpino Italiano
Arsita - Massimiliano Ciotti

seguiteci su facebook alla pagina
Passeggiando tra i faggi



18 OTTOBRE 2015

Nel cuore del P.N. Gran Sasso e monti della Laga: tra le
pendici del M.te Coppe e del Nevaio del Gravone

8° ed. di "Passeggiando tra i faggi... ascoltando il bosco"

Escursione alle sorgenti del fiume Fino e Gole dell'Inferno Spaccato.
Soste lungo il sentiero per degustare prodotti tipici: salumi, formaggi, dolci, vino cotto ed altro.

PROGRAMMA

- 7:45 Ritrovo dei partecipanti presso piazza xx Settembre ed Iscrizione
- 8:30 Trasferimento in auto propria in località Acquasanta
- 9:00 Inizio escursione
- 9:45 Arrivo alla palestra di roccia di PietraRotonda
- 10:45 Arrivo alle Gole dell'Inferno Spaccato: visita interna alle gole; durante il percorso sosta per degustare i dolci e vino cotto
- 11:45 Partenza per le Sorgenti del Fiume Fino
- 12:30 Arrivo alle sorgenti del Fiume Fino; durante il percorso sosta per degustare i salumi e formaggi
- 15:30 Rientro ad Arsita; pranzo presso la struttura Colle Sette Vangeli con portate di "Coatto" piatto tipico di Arsita

Chi vuole arrivare ad Arsita il Sabato pomeriggio è prevista la visita guidata agli scavi archeologici di San Giorgio in località Castiglione M. Raimondo ed il pernottamento alla struttura Colle Sette Vangeli.


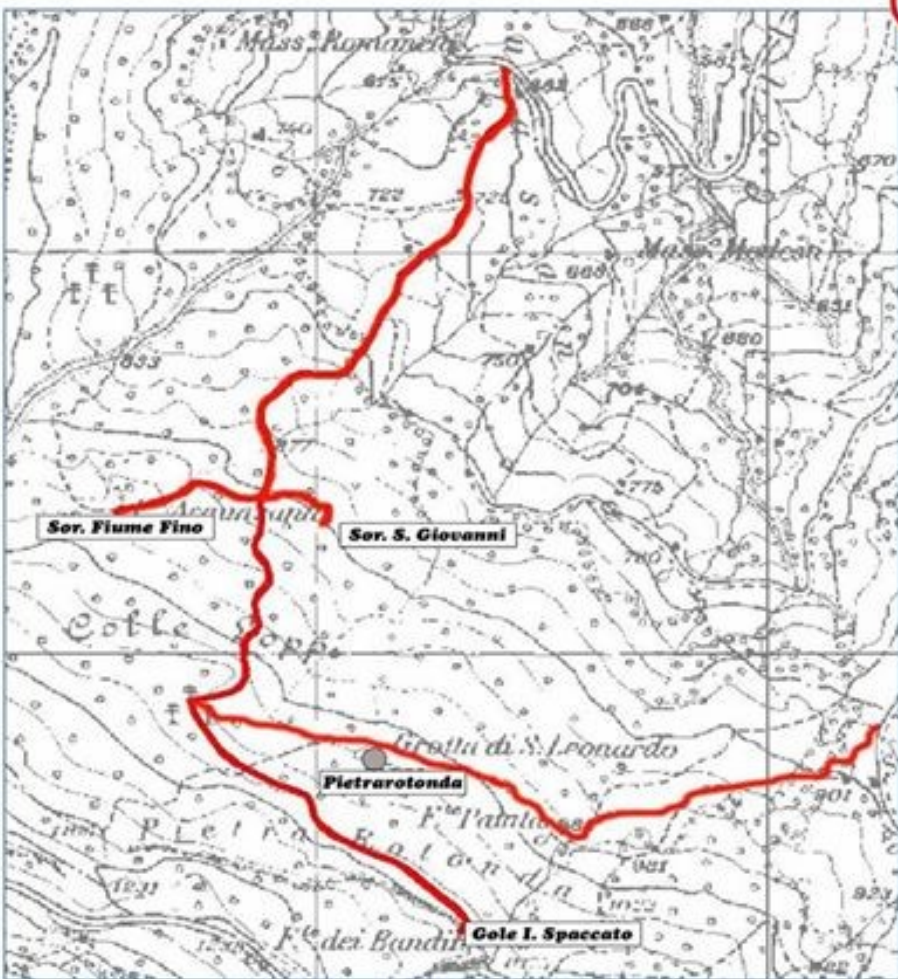
Per motivi organizzativi è gradita confermare la partecipazione al 14/10/2014

Info e prenotazioni:
Manolo Pierannunzio 320-9168499
Sandro Cardone: 360-763711

Quota partecipazione soci CAI € 13,00.
Non Soci € 15,00 +3,00 per la quota assicurativa.
Riduzione di 5€ per bambini e comitive superiori a 5 persone



CLUB ALPINO ITALIANO
Sott.ne "Massimiliano Ciotti" - Arsita



- A, Inizio escursione in località Colle Mesole
 - B, Palestra di roccia Pietrarotonda
 - S1, 1° ristoro: dolci e vino cotto
 - C, Gole Inferno Spaccato (visita alle gole)
 - D, Sentiero per le sorgenti del fiume
 - E+S2, Sorgenti del fiume Fino, 2° ristoro: salumi, formaggio e montepulciano d'Abruzzo
 - F, Quercia secolare
 - G, Fine sentiero
- Caratteristiche altimetriche:
 (A) Inizio sentiero, 830 slm
 (C) Gole Inferno Spaccato, 1180 slm
 (E) Sorgenti del fiume Fino, 900 slm
 (G) Fine sentiero, 730 slm

Per ragioni di sicurezza durante l'ingresso alle gole dell'Inferno spaccato, attenersi al proprio gruppo identificato dal colore dei biglietti distribuiti al momento dell'iscrizione. Non sono consentiti gruppi superiori a 15 persone.

Numeri telefonici degli organizzatori:

Manolo (320 9168499) Sandro (360 763711) Maria (339 1113609) Daniele (331 4974024) Renzo (339 5279823)

Numero telefonico per emergenze 118

Nota: Alla fine del sentiero (G) ci sarà il bus navetta per poter raggiungere le auto proprie (A).