


	<h2>In montagna con il Cai</h2> <p>Club Alpino Italiano Sezione Gran Sasso d'Italia Teramo</p>		
			
<p style="text-align: center;">Titolo Escursione: Il "Bosco Vetusto di Fonte Novello" nell'alta Valle del Venacquaro da Intermesoli "Parco Nazionale del Gran Sasso e Monti della Laga"</p>		<p style="text-align: center;">Data 22/05/2016</p>	
<p>Descrizione itinerario:</p> <p>Lasciato il piccolo paesino di Intermesoli (quota m. 770 slm) per una comoda carrareccia (sentiero n. 144 - cartina Gran Sasso) ci dirigiamo verso il bosco del Vadillo nell'alta Valle del Venacquaro. Arrivati al Bivio di Sant'Onofrio (quota 1080 slm - 6 Km circa) ci inoltriamo con un piccolo sentiero nel fitto bosco di Fonte Novello nella zona di Piana Grande (m. 1159 slm). Saliremo ancora di qualche metro fino all'area protetta del "Bosco Vetusto" di Fonte Novello (m. 1242 slm).</p> <p>Siamo nel bel mezzo di decine di ettari di faggeta tra le più antiche e meglio conservate dell'intero arco appenninico, con alberi secolari di dimensioni colossali (oltre il metro di diametro dei fusti e oltre 40 metri di altezza delle chiome). Oggi il bosco è sotto la tutela del Parco Nazionale d'Abruzzo e Monti della Laga le cui condizioni particolari hanno favorito una fauna ricca e diversificata anche di specie più esigenti.</p> <p>Durante escursione verranno valorizzati i caratteri particolari di questa zona che passa dall'essere fortemente sfruttata nella prima parte del sentiero all'essere quasi vergine nella seconda parte e nel cuore del bosco.</p> <p>Dopo la sosta si ripercorrerà il sentiero a ritroso fino alle macchine parcheggiate nel paese di Intermesoli.</p>			
<p style="text-align: center;">Località partenza Intermesoli di Pietracamela</p>		<p style="text-align: center;">Ora incontro Sez. Cai 7,30</p>	<p style="text-align: center;">Mezzo di trasporto Proprie auto</p>
<p>Dislivello</p>	<p>S: 470 m.</p>	<p>D: 470 m.</p>	<p>Lunghezza Km 14,00</p>
<p>Durata</p>	<p>A: 3 h</p>	<p>R: 3 h</p>	<p>Difficoltà E</p>
<p>Tipo Segnaletica</p>	<p>r.b.r. <input type="checkbox"/></p>	<p>r.g.r. <input type="checkbox"/></p>	<p>altro <input type="checkbox"/> assente in parte <input checked="" type="checkbox"/></p>
<p style="text-align: center;">Accompagnatori Qualificati Sezionali Tam:</p> <p style="text-align: center;">Erika Iampieri Tel. 339/4684163 - Luigi Pomponi Tel. 347/3767682</p>			
<p>Attrezzatura: giacca impermeabile, scarponcini da trekking, zaino giornaliero, 1 lt. d'acqua (reperibile durante il percorso), bastoncini (necessari per alcuni piccoli guadi del torrente).</p>			