



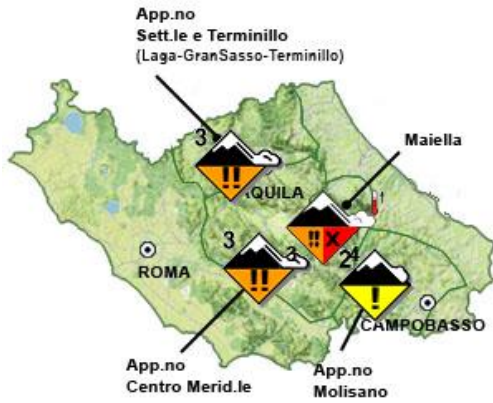
**SETTORE GRANDI MASSICCI APPENNINICI E APPENNINO ABRUZZESE**

BOLLETTINO VALANGHE - EMESSO ALLE ORE 14:00 del 08/03/2017

a cura del **COMANDO UNITA' TUTELA FORESTALE AMBIENTALE E AGROALIMENTARE**  
in collaborazione con il **Comando Truppe Alpine** e il **Servizio Meteo dell'Aeronautica Militare**

**SITUAZIONE alle 14.00 del 08/03/2017**

**DISTRIBUZIONE PERICOLO: DA MODERATO 2 A FORTE 4.**  
**TIPO DI PERICOLO: NEVE FRESCA**



SOTTOSETTORE	PROBLEMA	ESPOSIZIONI PIU' CRITICHE	QUOTE PIU' CRITICHE	QUOTA NEVE m.		ALTEZZA NEVE		
				NORD	SUD	NEVE cm.	NEVE FRESCA cm.	QUOTA
LAGA GRANSASSO TERMINILLO		ALL		1000	1100	082	016	1935
APP.NO CENTRO MERIDIONALE		ALL		1100	1200	132	030	1560
MAIELLA		ALL		900	1100	242	072	1300
APP.NO MOLISANO		ALL		1200	1300	046	006	1439

**MANTO NEVOSO** - Strati di neve fresca asciutta a debole coesione su strati basali più compatti e consolidati. Il manto nevoso è in generale moderatamente consolidato su molti pendii ripidi.

**PREVISIONI**

SOTTOSETTORE	09/03/2017				10/03/2017				11/03/2017			
	GRADO DI PERICOLO	PROBLEMA	ESPOSIZIONI PIU' CRITICHE	QUOTE PIU' CRITICHE	GRADO DI PERICOLO	PROBLEMA	ESPOSIZIONI PIU' CRITICHE	QUOTE PIU' CRITICHE	GRADO DI PERICOLO	PROBLEMA	ESPOSIZIONI PIU' CRITICHE	QUOTE PIU' CRITICHE
LAGA GRANSASSO TERMINILLO	3		ALL		3		W, N, E, S		3		W, N, E, S	
APP.NO CENTRO MERIDIONALE	3		ALL		3		W, N, E, S		2		W, N, E, S	
MAIELLA	3		ALL		3		W, N, E, S		3		W, N, E, S	
APP.NO MOLISANO	2		ALL		2		W, N, E, S		1		W, N, E, S	

**SCALA EUROPEA DEL GRADO DI PERICOLO VALANGHE**

**EUROPEAN AVALANCHE WARNING SERVICE**



**LEGENDA PROBLEMA**



**AVVERTENZE**

Il rialzo termico diurno richiede un'attenta valutazione temporale dell'escursione che eviti l'attraversamento di pendii ripidi nelle ore più calde della giornata. Meteomont rammenta ARTVA, pala e sonda sempre al seguito.

Il bollettino è realizzato su scala sinottica-regionale (standard EAWS), la sua consultazione non può escludere in alcun modo la necessità di una seria e capace valutazione locale del pericolo (singolo pendio) che può essere anche sensibilmente diverso.

**SETTORE GRANDI MASSICCI APPENNINICI E APPENNINO ABRUZZESE**

PREVISIONE METEO – BOLLETTINO VALANGHE - EMESSO ALLE ORE 14:00 del 08/03/2017

a cura del **SERVIZIO METEO DELL'AERONAUTICA MILITARE**

**SOTTOSETTORE LAGA GRANSASSO TERMINILLO**

Quota		09/03/2017 h6:00	09/03/2017 h12:00	09/03/2017 h18:00	10/03/2017 h6:00	10/03/2017 h12:00	10/03/2017 h18:00
1000	Venti	02 Nodi da Nord	02 nodi da N-Ovest	03 nodi da Ovest	03 nodi da N-Ovest	04 Nodi da Nord	06 Nodi da Nord
	Temperature	+01 °C	+05 °C	+07 °C	+05 °C	+02 °C	-01 °C
	Temp. percepita	0 °C	5 °C	6 °C	4 °C	0 °C	-5 °C
2000	Venti	10 Nodi da N-Est	09 Nodi da Nord	05 Nodi da Nord	13 Nodi da N-Est	20 Nodi da Nord	24 Nodi da Nord
	Temperature	+00 °C	+04 °C	+06 °C	+02 °C	-03 °C	-06 °C
	Temp. percepita	-5 °C	0 °C	4 °C	-3 °C	-11 °C	-16 °C
3000	Venti	16 Nodi da N-Est	12 Nodi da Nord	08 nodi da N-Ovest	16 Nodi da Nord	21 Nodi da Nord	24 Nodi da Nord
	Temperature	-01 °C	-01 °C	-01 °C	-06 °C	-11 °C	-13 °C
	Temp. percepita	-8 °C	-7 °C	-6 °C	-14 °C	-22 °C	-25 °C
Zero termico		2700-2900 m.	2800-3000 m.	2800-3000 m.	2200-2400 m.	1500-1700 m.	0900-1100 m.
Fenomeno		—	—	—	—	—	—
Stato del cielo							

**SOTTOSETTORE APP.NO CENTRO MERIDIONALE**

Quota		09/03/2017 h6:00	09/03/2017 h12:00	09/03/2017 h18:00	10/03/2017 h6:00	10/03/2017 h12:00	10/03/2017 h18:00
1000	Venti	03 Nodi da N-Est	01 Nodi da N-Est	03 Nodi da Nord	03 Nodi da N-Est	07 Nodi da Nord	08 Nodi da Nord
	Temperature	+02 °C	+10 °C	+08 °C	+06 °C	+06 °C	-01 °C
	Temp. percepita	0 °C	11 °C	7 °C	5 °C	3 °C	-6 °C
2000	Venti	09 Nodi da N-Est	02 Nodi da Nord	08 Nodi da Nord	06 Nodi da N-Est	23 Nodi da Nord	29 Nodi da Nord
	Temperature	+03 °C	+05 °C	+07 °C	+04 °C	+00 °C	-05 °C
	Temp. percepita	-1 °C	5 °C	4 °C	1 °C	-8 °C	-15 °C
3000	Venti	16 Nodi da N-Est	13 Nodi da Nord	09 Nodi da Nord	15 Nodi da Nord	24 Nodi da Nord	31 Nodi da Nord
	Temperature	+00 °C	+00 °C	+00 °C	-02 °C	-07 °C	-10 °C
	Temp. percepita	-6 °C	-6 °C	-5 °C	-9 °C	-17 °C	-22 °C
Zero termico		2900-3100 m.	2900-3100 m.	3000-3200 m.	2600-2800 m.	1800-2000 m.	1000-1200 m.
Fenomeno		—	—	—	—	—	—
Stato del cielo							

**SOTTOSETTORE MAIELLA**







Quota		09/03/2017 h6:00	09/03/2017 h12:00	09/03/2017 h18:00	10/03/2017 h6:00	10/03/2017 h12:00	10/03/2017 h18:00
1000	Venti	04 Nodi da Nord	02 Nodi da Nord	03 Nodi da Nord	03 Nodi da Nord	05 Nodi da Nord	07 Nodi da Nord
	Temperature	+01 °C	+03 °C	+06 °C	+03 °C	+00 °C	-03 °C
	Temp. percepita	-1 °C	2 °C	5 °C	2 °C	-3 °C	-8 °C
2000	Venti	11 Nodi da Nord	07 Nodi da Nord	08 Nodi da Nord	10 Nodi da Nord	16 Nodi da Nord	24 Nodi da Nord
	Temperature	+02 °C	+03 °C	+06 °C	+02 °C	-03 °C	-06 °C
	Temp. percepita	-3 °C	0 °C	3 °C	-2 °C	-10 °C	-16 °C
3000	Venti	16 Nodi da N-Est	13 Nodi da Nord	12 Nodi da Nord	17 Nodi da Nord	22 Nodi da Nord	28 Nodi da Nord
	Temperature	-02 °C	+00 °C	-01 °C	-05 °C	-10 °C	-14 °C
	Temp. percepita	-9 °C	-6 °C	-7 °C	-13 °C	-21 °C	-27 °C
Zero termico		1800-2000 m.	2400-2600 m.	2700-2900 m.	1800-2000 m.	1500-1700 m.	1100-1300 m.
Fenomeno		—	—	—	—	—	
Stato del cielo							

**SETTORE GRANDI MASSICCI APPENNINICI E APPENNINO ABRUZZESE**



PREVISIONE METEO – BOLLETTINO VALANGHE - EMESSO ALLE ORE 14:00 del **08/03/2017**

a cura del **SERVIZIO METEO DELL'AERONAUTICA MILITARE**

**SOTTOSETTORE APP.NO MOLISANO**

Quota		09/03/2017 h6:00	09/03/2017 h12:00	09/03/2017 h18:00	10/03/2017 h6:00	10/03/2017 h12:00	10/03/2017 h18:00
1000	Venti	03 Nodi da Nord	02 Nodi da Nord	02 nodi da N-Ovest	02 Nodi da Nord	06 Nodi da Nord	07 Nodi da Nord
	Temperature	+05 °C	+09 °C	+08 °C	+07 °C	+06 °C	+01 °C
	Temp. percepita	4 °C	9 °C	8 °C	7 °C	4 °C	-3 °C
2000	Venti	17 Nodi da N-Est	06 Nodi da Nord	12 Nodi da Nord	14 Nodi da Nord	25 Nodi da Nord	29 Nodi da Nord
	Temperature	+02 °C	+05 °C	+06 °C	+04 °C	+00 °C	-05 °C
	Temp. percepita	-4 °C	2 °C	2 °C	-1 °C	-8 °C	-15 °C
3000	Venti	17 Nodi da N-Est	12 Nodi da Nord	12 Nodi da Nord	16 nodi da N-Ovest	26 nodi da N-Ovest	29 Nodi da Nord
	Temperature	-02 °C	+00 °C	+00 °C	-02 °C	-06 °C	-12 °C
	Temp. percepita	-9 °C	-6 °C	-6 °C	-9 °C	-16 °C	-25 °C
Zero termico		2500-2700 m.	2900-3100 m.	2900-3100 m.	2400-2600 m.	1700-1900 m.	1200-1400 m.
Fenomeno		—	—	—	—	—	—
Stato del cielo							

**LEGENDA FENOMENI**

 Assenza Fenomeni  
  Nebbia  
  Foschia  
  Pioggia  
  Neve  
  Temporale

**STATO DEL CIELO**

 Sereno  
  Poco nuvoloso  
  Nuvoloso  
  Molto nuvoloso  
  Coperto

**SETTORE GRANDI MASSICCI APPENNINICI E APPENNINO ABRUZZESE**

BOLLETTINO VALANGHE - EMESSO ALLE ORE 14:00 del 08/03/2017

a cura del **COMANDO UNITA' TUTELA FORESTALE AMBIENTALE E AGROALIMENTARE**

in collaborazione con il **Comando Truppe Alpine** e il **Servizio Meteo dell'Aeronautica Militare**

**Parametri meteorivometrici registrati presso i campi di rilevamento il 08/03/2017**

Localita'	Comune	Quota (Mslm)	Altezza neve (in cm)	Neve caduta nelle 24 ore (in cm)	Temp. Min. (°C)	Temp. Max. (°C)	Condizioni del tempo
<b>PESCHIERE</b>	AMATRICE (RI)	1270	6	4	N.P.	N.P.	Precipitazioni all'orizzonte (pioggia, neve, grandine, temporali) ma non sulla stazione
<b>CAIDURO</b>	CITTAREALE (RI)	1300	3	3	0	+6	Assenza di precipitazioni
<b>CAMPO DELL'OSSO</b>	SUBIACO (RM)	1550	23	7	-3	+3	Assenza di precipitazioni
<b>CAMPO STAFFI</b>	FILETTINO (FR)	1780	45	Tracce di neve	N.P.	N.P.	Scaccianeve (tormenta) sulla stazione
<b>PRATI DI MEZZO</b>	PICINISCO (FR)	1430	29	0	-4	+2	Assenza di precipitazioni
<b>S. DONATO</b>	CASTEL DEL MONTE (AQ)	1400	59	34	-3	+3	Assenza di precipitazioni
<b>VALICO DELLE CAPANNELLE</b>	L'AQUILA (AQ)	1320	53	13	-5	-2	Assenza di precipitazioni
<b>MONTECRISTO</b>	L'AQUILA (AQ)	1419	43	37	N.P.	N.P.	Assenza di precipitazioni
<b>CROCETTA-CAMPO FELICE</b>	LUCOLI (AQ)	1573	25	9	-3	+2	Assenza di precipitazioni
<b>MONTE MAGNOLA-M. LENZUOLA</b>	OVINDOLI (AQ)	1935	66	0	-6	-3	Assenza di precipitazioni
<b>FORCA D'ACERO</b>	PESCASSEROLI (AQ)	1480	49	8	-2	+2	Assenza di precipitazioni
<b>VALLE GELATA</b>	PESCOCOSTANZO (AQ)	1466	50	48	-4	0	Scaccianeve (tormenta) sulla stazione
<b>LA PESCHINA</b>	RIVISONDOLI (AQ)	1470	115	42	-2	+1	Nevicata debole intermittente
<b>COLLE DEL NIBBIO</b>	ROCCA DI CAMBIO (AQ)	1870	120	10	-4	+1	Assenza di precipitazioni
<b>CAMPO FELICE BRECCIARA</b>	ROCCA DI CAMBIO (AQ)	1729	132	30	-4	0	Assenza di precipitazioni
<b>COPPO DELL'ORSO</b>	VILLETTA BARREA (AQ)	1520	74	38	N.P.	N.P.	Nevicata debole intermittente
<b>FAVACCHIOLE</b>	CROGNALETO (TE)	1016	4	4	0	+3	Assenza di precipitazioni
<b>PRATO SELVA</b>	FANO ADRIANO (TE)	1355	62	N.P.	N.P.	N.P.	Assenza di precipitazioni
<b>PIANO SAN PIETRO</b>	ISOLA DEL GRAN SASSO D'ITALIA (TE)	950	0	0	+1	+12	Assenza di precipitazioni
<b>CEPPO</b>	ROCCA SANTA MARIA (TE)	1349	57	35	-2	0	Assenza di precipitazioni
<b>RIGOPIANO</b>	FARINDOLA (PE)	1135	70	32	N.P.	N.P.	Assenza di precipitazioni
<b>PASSO LANCIANO</b>	LETTOMANOPPELLO (PE)	1300	242	72	-1	0	Assenza di precipitazioni
<b>CAMPITELLO MATESE</b>	SAN MASSIMO (CB)	1429	46	6	-3	+3	Assenza di precipitazioni
<b>l*</b>	PESCOPENNATARO (IS)	1304	18	N.P.	N.P.	N.P.	Assenza di precipitazioni
<b>VALLE FIORITA</b>	PIZZONE (IS)	1436	12	0	-2	+5	Assenza di precipitazioni
<b>MIMOLA</b>	SCANNO (AQ)	1495	50	45	-3	+2	Nevicata debole intermittente
<b>MARSIA</b>	TAGLIACOZZO (AQ)	1450	9	1	-3	+2	Assenza di precipitazioni

(\*) Rilievi fuori campo.