

**SETTORE GRANDI MASSICCI APPENNINICI E APPENNINO ABRUZZESE**

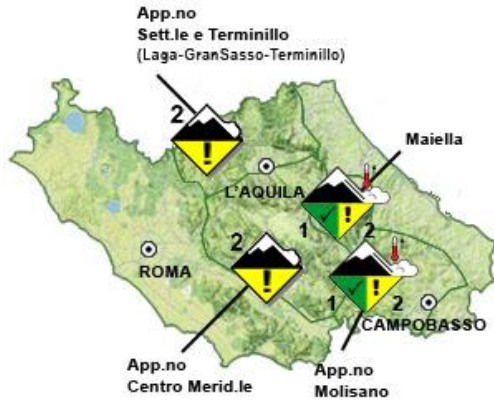
BOLLETTINO VALANGHE - EMESSO ALLE ORE 14:00 del 10/01/2018

a cura del Servizio METEOMONT dell'ARMA dei CARABINIERI

in collaborazione con il Comando Truppe Alpine e il Servizio Meteo dell'Aeronautica Militare

SITUAZIONE alle 14.00 del 10/01/2018

**DISTRIBUZIONE PERICOLO: DA DEBOLE 1 A MODERATO 2.**



SOTTOSETTORE	PROBLEMA	ESPOSIZIONI PIU' CRITICHE	QUOTE PIU' CRITICHE	QUOTA NEVE m.		ALTEZZA NEVE		
				NORD	SUD	NEVE cm.	NEVE FRESCA cm.	QUOTA
LAGA GRANSASSO TERMINILLO		ALL		1300	1400	100	10	1952
APP.NO CENTRO MERIDIONALE		ALL		1300	1500	070	10	1935
MAIELLA		ALL		1300	1500	009	2	1650
APP.NO MOLISANO		ALL		1400	1500	011	000	1436

**MANTO NEVOSO** - Strati di neve fresca asciutta su strati moderatamente consolidati. Il manto nevoso è in generale moderatamente consolidato su molti pendii. Lo stato della neve risente della reiterata altalena termica che sta caratterizzando questa parte della stagione. Ai tesi venti di scirocco con la conseguente, sensibile anomalia termica positiva, ha fatto seguito, nella notte, un repentino abbassamento delle temperature e della quota neve con modesti apporti che hanno interessato la porzione interna ed occidentale del settore (massimi accumuli ad Assergi ed Ovindoli con 10 cm di neve fresca) a partire dalle quote medie (1300-1500 m.s.l.m.). La neve nuova poggia su strati rappresentati per lo più da croste da fusione e rigelo o da vento inumidite dall'aria mite precedente e/o dalla pioggia e in via di riconsolidamento stante il nuovo calo termico. Il manto continua ad essere più consistente nelle dorsali del versante Tirrenico e in quelle intermedie (favorite appunto anche da quest'ultima perturbazione), scarso -alle quote medie- nella parte Adriatica. Notevoli accumuli da vento e cornici sono presenti alle alte quote di tutto il settore. Occorre prestare attenzione al loro possibile cedimento dovuto agli sbalzi termici e all'irraggiamento solare. Non sono altresì da escludersi, per gli stessi motivi, scaricamenti di neve a debole coesione (neve nuova) o di lastroni da vento.

**PREVISIONI**

SOTTOSETTORE	11/01/2018				12/01/2018				13/01/2018			
	GRADO DI PERICOLO	PROBLEMA	ESPOSIZIONI PIU' CRITICHE	QUOTE PIU' CRITICHE	GRADO DI PERICOLO	PROBLEMA	ESPOSIZIONI PIU' CRITICHE	QUOTE PIU' CRITICHE	GRADO DI PERICOLO	PROBLEMA	ESPOSIZIONI PIU' CRITICHE	QUOTE PIU' CRITICHE
LAGA GRANSASSO TERMINILLO	2		ALL		2		ALL		2		ALL	
APP.NO CENTRO MERIDIONALE	2		ALL		2		ALL		2		ALL	
MAIELLA	1/2		W, S, E		1/2		ALL		2		ALL	
APP.NO MOLISANO	1/2		W, S, E		1/2		ALL		2		ALL	

**SCALA EUROPEA DEL GRADO DI PERICOLO VALANGHE**

**EUROPEAN AVALANCHE WARNING SERVICE**



**LEGENDA PROBLEMA**



**AVVERTENZE**

Meteomont rammenta ARTVA, pala e sonda sempre al seguito.










Il bollettino è realizzato su scala sinottica-regionale (standard EAWS), la sua consultazione non può escludere in alcun modo la necessità di una seria e capace valutazione locale del pericolo (singolo pendio) che può essere anche sensibilmente diverso.

**SETTORE GRANDI MASSICCI APPENNINICI E APPENNINO ABRUZZESE**











PREVISIONE METEO – BOLLETTINO VALANGHE - EMESSO ALLE ORE 14:00 del 10/01/2018

a cura del **SERVIZIO METEO DELL'AERONAUTICA MILITARE**









**SOTTOSETTORE LAGA GRANSASSO TERMINILLO**

Quota		11/01/2018 h6:00	11/01/2018 h12:00	11/01/2018 h18:00	12/01/2018 h6:00	12/01/2018 h12:00	12/01/2018 h18:00
1000	Venti	02 Nodi da S-Ovest	02 Nodi da N-Est	02 Nodi da N-Est	02 Nodi da N-Est	04 Nodi da N-Est	03 Nodi da N-Est
	Temperature	+02 °C	+03 °C	+01 °C	+00 °C	+01 °C	+00 °C
	Temp. percepita	1 °C	2 °C	0 °C	-1 °C	-1 °C	-2 °C
2000	Venti	02 Nodi da S-Ovest	03 Nodi da S-Est	08 Nodi da Est	07 Nodi da Est	15 Nodi da N-Est	12 Nodi da N-Est
	Temperature	-02 °C	-02 °C	-03 °C	-03 °C	-03 °C	-03 °C
	Temp. percepita	-3 °C	-4 °C	-8 °C	-8 °C	-10 °C	-9 °C
3000	Venti	04 Nodi da S-Ovest	06 Nodi da Sud	09 Nodi da S-Est	10 Nodi da Est	15 Nodi da N-Est	13 Nodi da Est
	Temperature	-08 °C	-08 °C	-08 °C	-09 °C	-09 °C	-09 °C
	Temp. percepita	-12 °C	-13 °C	-15 °C	-16 °C	-18 °C	-17 °C
Zero termico		1700-1900 m.	1600-1800 m.	1200-1400 m.	1100-1300 m.	1300-1500 m.	1200-1400 m.
Fenomeno		—	—	—			
Stato del cielo							

**SOTTOSETTORE APP.NO CENTRO MERIDIONALE**

Quota		11/01/2018 h6:00	11/01/2018 h12:00	11/01/2018 h18:00	12/01/2018 h6:00	12/01/2018 h12:00	12/01/2018 h18:00
1000	Venti	01 Nodi da S-Est	04 Nodi da S-Est	02 Nodi da S-Est	03 Nodi da Est	01 Nodi da N-Est	03 Nodi da N-Est
	Temperature	+02 °C	+03 °C	+02 °C	+02 °C	+03 °C	+02 °C
	Temp. percepita	3 °C	1 °C	1 °C	0 °C	4 °C	0 °C
2000	Venti	03 Nodi da S-Ovest	10 Nodi da Sud	10 Nodi da S-Est	05 Nodi da Est	05 Nodi da Est	10 Nodi da Est
	Temperature	-02 °C	-02 °C	-02 °C	-02 °C	-03 °C	-02 °C
	Temp. percepita	-4 °C	-8 °C	-8 °C	-5 °C	-7 °C	-8 °C
3000	Venti	04 Nodi da S-Ovest	11 Nodi da Sud	12 Nodi da Sud	03 Nodi da Est	10 Nodi da Est	09 Nodi da Est
	Temperature	-08 °C	-07 °C	-08 °C	-09 °C	-09 °C	-08 °C
	Temp. percepita	-12 °C	-14 °C	-16 °C	-12 °C	-16 °C	-15 °C
Zero termico		1600-1800 m.	1600-1800 m.	1500-1700 m.	1600-1800 m.	1500-1700 m.	1500-1700 m.
Fenomeno		—			—		
Stato del cielo							

**SOTTOSETTORE MAIELLA**

Quota		11/01/2018 h6:00	11/01/2018 h12:00	11/01/2018 h18:00	12/01/2018 h6:00	12/01/2018 h12:00	12/01/2018 h18:00
1000	Venti	01 Nodi da Ovest	01 Nodi da S-Est	03 Nodi da S-Est	01 Nodi da Est	01 Nodi da Nord	02 Nodi da Nord
	Temperature	+00 °C	-01 °C	-02 °C	-03 °C	-01 °C	-03 °C
	Temp. percepita	1 °C	0 °C	-4 °C	-3 °C	0 °C	-4 °C
2000	Venti	01 nodi da Ovest	02 Nodi da S-Est	04 Nodi da S-Est	01 Nodi da Est	02 Nodi da Nord	03 Nodi da N-Est
	Temperature	-01 °C	-02 °C	-02 °C	-04 °C	-02 °C	-03 °C
	Temp. percepita	0 °C	-3 °C	-5 °C	-4 °C	-3 °C	-5 °C
3000	Venti	02 Nodi da S-Ovest	06 Nodi da S-Ovest	08 Nodi da S-Est	01 Nodi da Nord	06 Nodi da N-Est	04 Nodi da Est
	Temperature	-08 °C	-08 °C	-08 °C	-09 °C	-09 °C	-09 °C
	Temp. percepita	-10 °C	-13 °C	-14 °C	-9 °C	-14 °C	-13 °C
Zero termico		1500-1700 m.	1800-2000 m.	1600-1800 m.	1400-1600 m.	1800-2000 m.	1500-1700 m.
Fenomeno		—	—	—			—
Stato del cielo							

**SETTORE GRANDI MASSICCI APPENNINICI E APPENNINO ABRUZZESE**

PREVISIONE METEO – BOLLETTINO VALANGHE - EMESSO ALLE ORE 14:00 del 10/01/2018

a cura del **SERVIZIO METEO DELL'AERONAUTICA MILITARE**

**SOTTOSETTORE APP.NO MOLISANO**

Quota		11/01/2018 h6:00	11/01/2018 h12:00	11/01/2018 h18:00	12/01/2018 h6:00	12/01/2018 h12:00	12/01/2018 h18:00
1000	Venti	01 nodi da N-Ovest	02 Nodi da S-Est	01 Nodi da Est	01 Nodi da Nord	02 Nodi da N-Est	02 Nodi da Nord
	Temperature	+03 °C	+04 °C	+04 °C	+03 °C	+05 °C	+03 °C
	Temp. percepita	4 °C	4 °C	5 °C	4 °C	5 °C	2 °C
2000	Venti	02 Nodi da Ovest	04 Nodi da S-Ovest	07 Nodi da S-Est	03 Nodi da Est	01 Nodi da Est	06 Nodi da Est
	Temperature	-01 °C	-02 °C	-02 °C	-03 °C	-03 °C	-02 °C
	Temp. percepita	-2 °C	-5 °C	-6 °C	-5 °C	-3 °C	-6 °C
3000	Venti	03 Nodi da Ovest	08 Nodi da S-Ovest	09 Nodi da S-Est	03 Nodi da Sud	05 Nodi da Est	05 Nodi da Est
	Temperature	-08 °C	-08 °C	-08 °C	-10 °C	-09 °C	-09 °C
	Temp. percepita	-11 °C	-14 °C	-15 °C	-13 °C	-14 °C	-14 °C
Zero termico		1800-2000 m.	1700-1900 m.	1500-1700 m.	1400-1600 m.	1500-1700 m.	1600-1800 m.
Fenomeno		—	—		—	—	—
Stato del cielo							

**LEGENDA FENOMENI**

— Assenza Fenomeni    Nebbia    Foschia    Pioggia    Neve    Temporale

**STATO DEL CIELO**

Sereno    Poco nuvoloso    Nuvoloso    Molto nuvoloso    Coperto

**SETTORE GRANDI MASSICCI APPENNINICI E APPENNINO ABRUZZESE**

BOLLETTINO VALANGHE - EMESSO ALLE ORE 14:00 del 10/01/2018

a cura del Servizio METEOMONT dell'ARMA dei CARABINIERI

in collaborazione con il Comando Truppe Alpine e il Servizio Meteo dell'Aeronautica Militare

**Parametri meteorivometrici registrati presso i campi di rilevamento il 10/01/2018**

Localita'	Comune	Quota (Mslm)	Altezza neve (in cm)	Neve caduta nelle 24 ore (in cm)	Temp. Min. (°C)	Temp. Max. (°C)	Condizioni del tempo
<b>MONTE CARDITO DI M. TERMINILLO</b>	CANTALICE (RI)	1650	45	N.P.	N.P.	N.P.	Assenza di precipitazioni
<b>CAIDURO</b>	CITTAREALE (RI)	1300	0	0	N.P.	N.P.	Assenza di precipitazioni
<b>VALLONINA</b>	LEONESSA (RI)	1350	24	5	N.P.	N.P.	Assenza di precipitazioni
<b>CAMPO DELL' OSSO</b>	SUBIACO (RM)	1550	46	8	-1	+4	Assenza di precipitazioni
<b>CAMPO STAFFI</b>	FILETTINO (FR)	1780	64	6	0	+4	Assenza di precipitazioni
<b>CAMPOCATINO</b>	GUARCINO (FR)	1790	52	2	N.P.	N.P.	Assenza di precipitazioni
<b>PRATI DI MEZZO</b>	PICINISCO (FR)	1430	20	0	0	+4	Assenza di precipitazioni
<b>QUARTARANA</b>	CAMPO DI GIOVE (AQ)	1200	0	N.P.	0	+10	Assenza di precipitazioni
<b>COLLE RUTO - FUCINO</b>	CAMPOTOSTO (AQ)	1384	1	1	N.P.	N.P.	Assenza di precipitazioni
<b>S. DONATO</b>	CASTEL DEL MONTE (AQ)	1400	0	0	0	+10	Assenza di precipitazioni
<b>VALICO DELLE CAPANNELLE</b>	L'AQUILA (AQ)	1320	7	4	-2	+10	Assenza di precipitazioni
<b>MONTECRISTO</b>	L'AQUILA (AQ)	1419	5	5	-1	+10	Assenza di precipitazioni
<b>CAMPO IMPERATORE</b>	L'AQUILA (AQ)	1952	100	10	-4	+4	Assenza di precipitazioni
<b>CROCETTA-CAMPO FELICE</b>	LUCOLI (AQ)	1573	8	8	-5	+8	Assenza di precipitazioni
<b>CAMPI DELLA MAGNOLA*</b>	OVINDOLI (AQ)	1960	73	7	N.P.	N.P.	Assenza di precipitazioni
<b>MONTE MAGNOLA-M. LENZUOLA</b>	OVINDOLI (AQ)	1935	70	10	-4	+5	Assenza di precipitazioni
<b>FORCA D'ACERO</b>	PESCASSEROLI (AQ)	1480	40	4	0	+6	Assenza di precipitazioni
<b>VALLE GELATA</b>	PESCOCOSTANZO (AQ)	1466	0	0	-2	+3	Assenza di precipitazioni
<b>LA PESCIANA</b>	RIVISONDOLI (AQ)	1470	12	0	0	+9	Assenza di precipitazioni
<b>COLLE DEL NIBBIO</b>	ROCCA DI CAMBIO (AQ)	1870	90	6	-5	+4	Assenza di precipitazioni
<b>CAMPO FELICE BRECCIARA</b>	ROCCA DI CAMBIO (AQ)	1729	19	6	N.P.	N.P.	Assenza di precipitazioni
<b>PIANO AREMOGNA</b>	ROCCARASO (AQ)	1456	0	0	0	+9	Assenza di precipitazioni
<b>COPPO DELL'ORSO</b>	VILLETTA BARREA (AQ)	1520	28	4	-1	+8	Assenza di precipitazioni
<b>COLLE SAN GIACOMO</b>	CIVITELLA DEL TRONTO (TE)	1075	0	0	N.P.	N.P.	Assenza di precipitazioni
<b>FAVACCHIOLE</b>	CROGNALETO (TE)	1016	0	N.P.	+2	+11	Assenza di precipitazioni
<b>PRATO SELVA</b>	FANO ADRIANO (TE)	1355	0	Tracce di neve	+1	+10	Assenza di precipitazioni
<b>PIANO SAN PIETRO</b>	ISOLA DEL GRAN SASSO D'ITALIA (TE)	950	0	0	+1	+13	Assenza di precipitazioni
<b>PRATI DI TIVO</b>	PIETRACAMELA (TE)	1380	0	Tracce di neve	-1	+11	Assenza di precipitazioni
<b>CEPPO</b>	ROCCA SANTA MARIA (TE)	1349	0	0	0	+9	Assenza di precipitazioni
<b>FORTE CENTIATA*</b>	CARAMANICO TERME (PE)	1680	137	1	N.P.	N.P.	Assenza di precipitazioni
<b>RIGOPIANO</b>	FARINDOLA (PE)	1135	0	0	+2	+9	Assenza di precipitazioni
<b>PASSO LANCIANO</b>	LETTOMANOPPELLO (PE)	1300	1	N.P.	0	+11	Assenza di precipitazioni
<b>PASSO SAN LEONARDO</b>	SANT'EUFEMIA A MAIELLA (PE)	1215	0	0	+2	+12	Assenza di precipitazioni
<b>MAIELLETTA MAMMA ROSA</b>	PRETORO (CH)	1650	9	2	-2	+7	Assenza di precipitazioni

<b>CAMPITELLO MATESE</b>	SAN MASSIMO (CB)	1429	0	0	0	+5	Nebbia con cielo non visibile
<b>PRATO GENTILE</b>	CAPRACOTTA (IS)	1490	0	0	N.P.	N.P.	Assenza di precipitazioni
<b>PESCOENNATARO</b>	PESCOENNATARO (IS)	1220	0	N.P.	N.P.	N.P.	Assenza di precipitazioni
<b>VALLE FIORITA</b>	PIZZONE (IS)	1436	11	0	-3	+9	Assenza di precipitazioni
<b>MIMOLA</b>	SCANNO (AQ)	1495	11	3	-2	+11	Assenza di precipitazioni
<b>MARSIA</b>	TAGLIACOZZO (AQ)	1450	14	4	-2	+8	Assenza di precipitazioni
<b>VALICO DELLA FORCHETTA</b>	PALENA (CH)	1270	0	0	+1	+5	Assenza di precipitazioni

(\*) Rilievi fuori campo.