

SETTORE GRANDI MASSICCI APPENNINICI E APPENNINO ABRUZZESE

BOLLETTINO VALANGHE - EMESSO ALLE ORE 14:00 del 18/01/2018

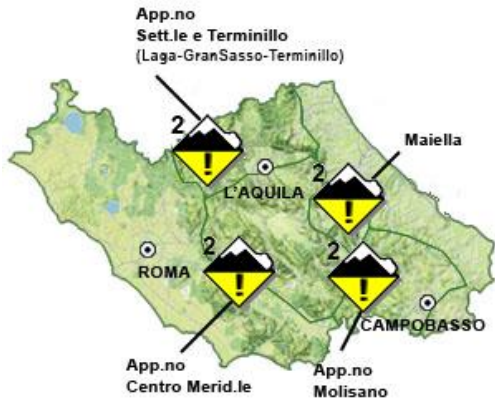
a cura del Servizio METEOMONT dell'ARMA dei CARABINIERI

in collaborazione con il Comando Truppe Alpine e il Servizio Meteo dell'Aeronautica Militare

SITUAZIONE alle 14.00 del 18/01/2018

DISTRIBUZIONE PERICOLO: MODERATO 2.

TIPO DI PERICOLO: NEVE VENTATA NEVE FRESCA



SOTTOSETTORE	PROBLEMA	ESPOSIZIONI PIU' CRITICHE	QUOTE PIU' CRITICHE	QUOTA NEVE m.		ALTEZZA NEVE		
				NORD	SUD	NEVE cm.	NEVE FRESCA cm.	QUOTA
LAGA GRANSASSO TERMINILLO				1100	1200	045	1	1780
APP.NO CENTRO MERIDIONALE				1300	1400	066	1	1790
MAIELLA				1200	1300	017	2	1650
APP.NO MOLISANO				1200	1400	018	2	1429

MANTO NEVOSO - Strati di neve fresca asciutta a debole coesione su preesistenti croste da fusione e rigelo. Il manto nevoso è in generale moderatamente consolidato solo su alcuni pendii ripidi. Gli strati superficiali del manto nevoso sono molto differenziati a secondo della quota e delle esposizioni. Il pericolo maggiore si localizza in alta quota dove la forte attività eolica registrata ha ridistribuito la neve recente e fresca; erodendo le dorsali e formando nuovi accumuli nelle zone sottovento (conche canali e avvallamenti). Non sono da escludersi pertanto distacchi soprattutto con forte sovraccarico e localmente possibili anche con debole sovraccarico (passaggio di singolo sciatore) nei punti esposti, sulle cornici preesistenti e di nuova formazione.

PREVISIONI

SOTTOSETTORE	19/01/2018				20/01/2018				21/01/2018			
	GRADO DI PERICOLO	PROBLEMA	ESPOSIZIONI PIU' CRITICHE	QUOTE PIU' CRITICHE	GRADO DI PERICOLO	PROBLEMA	ESPOSIZIONI PIU' CRITICHE	QUOTE PIU' CRITICHE	GRADO DI PERICOLO	PROBLEMA	ESPOSIZIONI PIU' CRITICHE	QUOTE PIU' CRITICHE
LAGA GRANSASSO TERMINILLO												
APP.NO CENTRO MERIDIONALE												
MAIELLA												
APP.NO MOLISANO												

SCALA EUROPEA DEL GRADO DI PERICOLO VALANGHE

EUROPEAN AVALANCHE WARNING SERVICE



LEGENDA PROBLEMA



AVVERTENZE

A seguito dell'attività eolica registrata sono da evitare le zone di accumulo, conche, canali, cambi di pendenza e pendii sotto vento in genere. Meteomont rammenta ARTVA, pala e sonda sempre al seguito.

Il bollettino è realizzato su scala sinottica-regionale (standard EAWS), la sua consultazione non può escludere in alcun modo la necessità di una seria e capace valutazione locale del pericolo (singolo pendio) che può essere anche sensibilmente diverso.

SETTORE GRANDI MASSICCI APPENNINICI E APPENNINO ABRUZZESE

PREVISIONE METEO – BOLLETTINO VALANGHE - EMESSO ALLE ORE 14:00 del 18/01/2018

a cura del **SERVIZIO METEO DELL'AERONAUTICA MILITARE**

SOTTOSETTORE LAGA GRANSASSO TERMINILLO

Quota		19/01/2018 h6:00	19/01/2018 h12:00	19/01/2018 h18:00	20/01/2018 h6:00	20/01/2018 h12:00	20/01/2018 h18:00
1000	Venti	07 Nodi da S-Ovest	10 Nodi da S-Ovest	06 Nodi da S-Ovest	03 Nodi da Ovest	03 Nodi da Ovest	05 Nodi da S-Ovest
	Temperature	+03 °C	+04 °C	+05 °C	+02 °C	+03 °C	+01 °C
	Temp. percepita	0 °C	0 °C	2 °C	0 °C	2 °C	-2 °C
2000	Venti	21 Nodi da Ovest	28 Nodi da Ovest	18 Nodi da Ovest	08 nodi da N-Ovest	07 nodi da N-Ovest	21 Nodi da Ovest
	Temperature	+01 °C	+01 °C	-01 °C	-04 °C	-04 °C	-04 °C
	Temp. percepita	-6 °C	-7 °C	-8 °C	-9 °C	-9 °C	-13 °C
3000	Venti	21 nodi da Ovest	24 Nodi da Ovest	22 Nodi da Ovest	13 nodi da Ovest	16 nodi da N-Ovest	25 Nodi da Ovest
	Temperature	-02 °C	-02 °C	-04 °C	-11 °C	-11 °C	-08 °C
	Temp. percepita	-10 °C	-10 °C	-13 °C	-20 °C	-21 °C	-19 °C
Zero termico		2600-2800 m.	2400-2600 m.	1800-2000 m.	1400-1600 m.	1400-1600 m.	1300-1500 m.
Fenomeno		—	—		—	—	—
Stato del cielo							

SOTTOSETTORE APP.NO CENTRO MERIDIONALE

Quota		19/01/2018 h6:00	19/01/2018 h12:00	19/01/2018 h18:00	20/01/2018 h6:00	20/01/2018 h12:00	20/01/2018 h18:00
1000	Venti	03 Nodi da S-Ovest	04 Nodi da S-Ovest	05 Nodi da S-Ovest	03 Nodi da Nord	03 nodi da N-Ovest	03 nodi da N-Ovest
	Temperature	+02 °C	+03 °C	+04 °C	+01 °C	+02 °C	+01 °C
	Temp. percepita	0 °C	1 °C	2 °C	-1 °C	0 °C	-1 °C
2000	Venti	09 Nodi da Ovest	13 Nodi da Ovest	12 Nodi da S-Ovest	08 nodi da N-Ovest	09 nodi da N-Ovest	17 Nodi da Ovest
	Temperature	-01 °C	+00 °C	-01 °C	-03 °C	-04 °C	-03 °C
	Temp. percepita	-6 °C	-6 °C	-7 °C	-8 °C	-10 °C	-11 °C
3000	Venti	17 nodi da Ovest	19 nodi da Ovest	18 Nodi da Ovest	14 Nodi da Ovest	20 nodi da N-Ovest	20 Nodi da Ovest
	Temperature	-04 °C	-05 °C	-05 °C	-11 °C	-08 °C	-08 °C
	Temp. percepita	-12 °C	-14 °C	-13 °C	-20 °C	-18 °C	-18 °C
Zero termico		1700-1900 m.	1800-2000 m.	1800-2000 m.	1400-1600 m.	1400-1600 m.	1400-1600 m.
Fenomeno		—	—		—	—	—
Stato del cielo							

SOTTOSETTORE MAIELLA









Quota		19/01/2018 h6:00	19/01/2018 h12:00	19/01/2018 h18:00	20/01/2018 h6:00	20/01/2018 h12:00	20/01/2018 h18:00
1000	Venti	05 Nodi da Ovest	05 Nodi da Ovest	03 Nodi da Ovest	03 Nodi da Ovest	02 nodi da N-Ovest	04 Nodi da Ovest
	Temperature	+01 °C	+01 °C	+01 °C	-03 °C	-02 °C	-01 °C
	Temp. percepita	-2 °C	-2 °C	-1 °C	-5 °C	-3 °C	-4 °C
2000	Venti	07 Nodi da Ovest	09 Nodi da Ovest	05 Nodi da Ovest	04 nodi da N-Ovest	04 nodi da N-Ovest	05 Nodi da Ovest
	Temperature	+01 °C	+01 °C	+01 °C	-03 °C	-03 °C	-01 °C
	Temp. percepita	-3 °C	-3 °C	-2 °C	-6 °C	-6 °C	-4 °C
3000	Venti	14 nodi da N-Ovest	20 nodi da Ovest	16 Nodi da Ovest	08 nodi da N-Ovest	12 nodi da N-Ovest	14 Nodi da Ovest
	Temperature	-02 °C	-05 °C	-05 °C	-10 °C	-10 °C	-08 °C
	Temp. percepita	-9 °C	-14 °C	-13 °C	-17 °C	-18 °C	-16 °C
Zero termico		2000-2200 m.	1800-2000 m.	1800-2000 m.	1400-1600 m.	1700-1900 m.	1700-1900 m.
Fenomeno		—	—	—	—	—	—
Stato del cielo							

SETTORE GRANDI MASSICCI APPENNINICI E APPENNINO ABRUZZESE

PREVISIONE METEO – BOLLETTINO VALANGHE - EMESSO ALLE ORE 14:00 del 18/01/2018

a cura del **SERVIZIO METEO DELL'AERONAUTICA MILITARE**


SOTTOSETTORE APP.NO MOLISANO

Quota		19/01/2018 h6:00	19/01/2018 h12:00	19/01/2018 h18:00	20/01/2018 h6:00	20/01/2018 h12:00	20/01/2018 h18:00
1000	Venti	03 Nodi da Ovest	00 Calma	00 Calma	03 nodi da N-Ovest	03 nodi da N-Ovest	01 Nodi da Ovest
	Temperature	+08 °C	+05 °C	+06 °C	+02 °C	+05 °C	+04 °C
	Temp. percepita	7 °C	16 °C	17 °C	0 °C	4 °C	5 °C
2000	Venti	17 nodi da Ovest	15 Nodi da Ovest	14 Nodi da Ovest	06 nodi da N-Ovest	12 nodi da N-Ovest	12 Nodi da Ovest
	Temperature	+01 °C	-01 °C	-01 °C	-02 °C	-03 °C	-01 °C
	Temp. percepita	-5 °C	-8 °C	-7 °C	-6 °C	-9 °C	-7 °C
3000	Venti	18 Nodi da Ovest	24 nodi da Ovest	21 Nodi da Ovest	12 nodi da Ovest	16 nodi da N-Ovest	18 Nodi da Ovest
	Temperature	-02 °C	-02 °C	-02 °C	-09 °C	-09 °C	-07 °C
	Temp. percepita	-9 °C	-10 °C	-10 °C	-17 °C	-18 °C	-16 °C
Zero termico		2600-2800 m.	1700-1900 m.	1800-2000 m.	1600-1800 m.	1500-1700 m.	1600-1800 m.
Fenomeno		—			—	—	—
Stato del cielo							

LEGENDA FENOMENI

 Assenza Fenomeni
  Nebbia
  Foschia
  Pioggia
  Neve
  Temporale

STATO DEL CIELO

 Sereno
  Poco nuvoloso
  Nuvoloso
  Molto nuvoloso
  Coperto

SETTORE GRANDI MASSICCI APPENNINICI E APPENNINO ABRUZZESE

BOLLETTINO VALANGHE - EMESSO ALLE ORE 14:00 del 18/01/2018

a cura del Servizio METEOMONT dell'ARMA dei CARABINIERI

in collaborazione con il Comando Truppe Alpine e il Servizio Meteo dell'Aeronautica Militare

Parametri meteorivometrici registrati presso i campi di rilevamento il 18/01/2018

Localita'	Comune	Quota (Mslm)	Altezza neve (in cm)	Neve caduta nelle 24 ore (in cm)	Temp. Min. (°C)	Temp. Max. (°C)	Condizioni del tempo
PESCHIERE	AMATRICE (RI)	1270	3	3	-7	+6	Assenza di precipitazioni
CAIDURO	CITTAREALE (RI)	1300	5	5	N.P.	N.P.	Assenza di precipitazioni
VALLONINA	LEONESSA (RI)	1350	26	4	N.P.	N.P.	Assenza di precipitazioni
SELLA DEL VENTO DI M. TERMINILLO	RIETI (RI)	1670	47	Tracce di neve	N.P.	N.P.	Assenza di precipitazioni
CAMPO DELL'OSSO	SUBIACO (RM)	1550	55	1	-3	+2	Assenza di precipitazioni
CAMPO STAFFI	FILETTINO (FR)	1780	72	7	-3	+2	Assenza di precipitazioni
CAMPOCATINO	GUARCINO (FR)	1790	66	1	N.P.	N.P.	Assenza di precipitazioni
PRATI DI MEZZO	PICINISCO (FR)	1430	23	0	-6	-1	Assenza di precipitazioni
QUARTARANA	CAMPO DI GIOVE (AQ)	1200	0	0	-7	+5	Assenza di precipitazioni
MONTECRISTO	L'AQUILA (AQ)	1419	0	Tracce di neve	-6	+4	Assenza di precipitazioni
CAMPO IMPERATORE	L'AQUILA (AQ)	1952	100	1	-12	+6	Assenza di precipitazioni
CROCETTA-CAMPO FELICE	LUCOLI (AQ)	1573	12	6	-11	+3	Assenza di precipitazioni
MONTE MAGNOLA-M. LENZUOLA	OVINDOLI (AQ)	1935	83	0	-11	-4	Assenza di precipitazioni
FORCA D'ACERO	PESCASSEROLI (AQ)	1480	50	4	-7	-1	Assenza di precipitazioni
VALLE GELATA	PESCOCOSTANZO (AQ)	1466	2	2	-5	+4	Assenza di precipitazioni
MONTE PRATELLO*	RIVISONDOLI (AQ)	1825	105	N.P.	N.P.	N.P.	Assenza di precipitazioni
LA PESCHINA	RIVISONDOLI (AQ)	1470	17	4	-8	+6	Assenza di precipitazioni
COLLE DEL NIBBIO	ROCCA DI CAMBIO (AQ)	1870	94	Tracce di neve	-9	-1	Assenza di precipitazioni
CAMPO FELICE BRECCIARA	ROCCA DI CAMBIO (AQ)	1729	33	3	-6	0	Assenza di precipitazioni
PIANO AREMOGNA	ROCCARASO (AQ)	1456	4	1	-12	+7	Assenza di precipitazioni
COPPO DELL'ORSO	VILLETTA BARREA (AQ)	1520	30	3	-10	+5	Assenza di precipitazioni
COLLE SAN GIACOMO	CIVITELLA DEL TRONTO (TE)	1075	0	N.P.	N.P.	N.P.	Assenza di precipitazioni
FAVACCHIOLE	CROGNALETO (TE)	1016	0	Tracce di neve	0	+7	Assenza di precipitazioni
PRATO SELVA	FANO ADRIANO (TE)	1355	4	2	-3	+4	Assenza di precipitazioni
PIANO SAN PIETRO	ISOLA DEL GRAN SASSO D'ITALIA (TE)	950	0	0	-2	+9	Assenza di precipitazioni
PRATI DI TIVO	PIETRACAMELA (TE)	1380	15	1	-4	+5	Assenza di precipitazioni
CEPPO	ROCCA SANTA MARIA (TE)	1349	1	1	-3	+5	Assenza di precipitazioni
RIGOPIANO	FARINDOLA (PE)	1135	0	Tracce di neve	-4	+12	Assenza di precipitazioni
PASSO LANCIANO	LETTOMANOPPELLO (PE)	1300	5	Tracce di neve	-5	+6	Assenza di precipitazioni
MAIELLETTA MAMMA ROSA	PRETORO (CH)	1650	17	2	-6	-2	Scaccianeve (tormenta) sulla stazione
CAMPITELLO MATESE	SAN MASSIMO (CB)	1429	7	2	-7	+3	Assenza di precipitazioni
PESCOENNATARO	PESCOENNATARO (IS)	1220	0	0	-3	+5	Assenza di precipitazioni
VALLE FIORITA	PIZZONE (IS)	1436	17	2	-9	+8	Assenza di precipitazioni
MIMOLA	SCANNO (AQ)	1495	9	1	-9	+3	Assenza di precipitazioni

MARSIA	TAGLIACOZZO (AQ)	1450	18	3	-5	+1	Assenza di precipitazioni
VALICO DELLA FORCHETTA	PALENA (CH)	1270	4	4	-8	+5	Assenza di precipitazioni

(*) Rilievi fuori campo.