

**SETTORE GRANDI MASSICCI APPENNINICI E APPENNINO ABRUZZESE**

BOLLETTINO VALANGHE - EMESSO ALLE ORE 14:00 del 19/02/2018

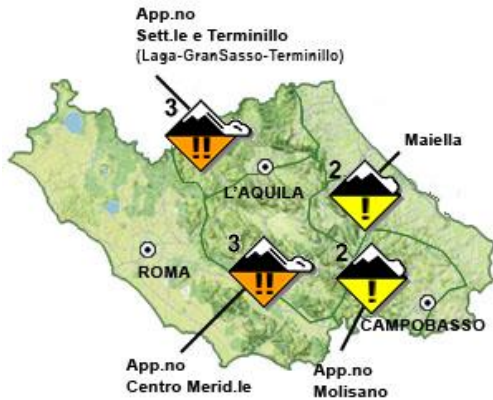
a cura del Servizio METEOMONT dell'ARMA dei CARABINIERI

in collaborazione con il Comando Truppe Alpine e il Servizio Meteo dell'Aeronautica Militare

SITUAZIONE alle 14.00 del 19/02/2018

DISTRIBUZIONE PERICOLO: DA MODERATO 2 A MARCATO 3.

TIPO DI PERICOLO: NEVE BAGNATA NEVE FRESCA



SOTTOSETTORE	PROBLEMA	ESPOSIZIONI PIU' CRITICHE	QUOTE PIU' CRITICHE	QUOTA NEVE m.		ALTEZZA NEVE		
				NORD	SUD	NEVE cm.	NEVE FRESCA cm.	QUOTA
LAGA GRANSASSO TERMINILLO		ALL		1200	1300	125	10	1952
APP.NO CENTRO MERIDIONALE		ALL		1500	1500	039	3	1729
MAIELLA		ALL		900	1000	36	1	1650
APP.NO MOLISANO		ALL		1000	1000	38	7	1429

**MANTO NEVOSO** - Strati superficiali di neve umida-bagnata su strati intermedi moderatamente consolidati. Il manto nevoso è in generale moderatamente consolidato solo su alcuni pendii ripidi.

**PREVISIONI**

SOTTOSETTORE	20/02/2018				21/02/2018				22/02/2018			
	GRADO DI PERICOLO	PROBLEMA	ESPOSIZIONI PIU' CRITICHE	QUOTE PIU' CRITICHE	GRADO DI PERICOLO	PROBLEMA	ESPOSIZIONI PIU' CRITICHE	QUOTE PIU' CRITICHE	GRADO DI PERICOLO	PROBLEMA	ESPOSIZIONI PIU' CRITICHE	QUOTE PIU' CRITICHE
LAGA GRANSASSO TERMINILLO	3		ALL		3		ALL		3		ALL	
APP.NO CENTRO MERIDIONALE	3		ALL		2		ALL		2		ALL	
MAIELLA	2		ALL		2		ALL		2		ALL	
APP.NO MOLISANO	2		ALL		2		ALL		2		ALL	

**SCALA EUROPEA DEL GRADO DI PERICOLO VALANGHE**

**EUROPEAN AVALANCHE WARNING SERVICE**



**LEGENDA PROBLEMA**



**AVVERTENZE**

In considerazione dei recenti apporti di neve fresca, è richiesta una buona valutazione locale della stabilità ed individuazione dell'itinerario. Meteomont rammenta ARTVA, pala e sonda sempre al seguito.













Il bollettino è realizzato su scala sinottica-regionale (standard EAWS), la sua consultazione non può escludere in alcun modo la necessità di una seria e capace valutazione locale del pericolo (singolo pendio) che può essere anche sensibilmente diverso.

**SETTORE GRANDI MASSICCI APPENNINICI E APPENNINO ABRUZZESE**










PREVISIONE METEO – BOLLETTINO VALANGHE - EMESSO ALLE ORE 14:00 del 19/02/2018

a cura del **SERVIZIO METEO DELL'AERONAUTICA MILITARE**










**SOTTOSETTORE LAGA GRANSASSO TERMINILLO**

Quota		20/02/2018 h6:00	20/02/2018 h12:00	20/02/2018 h18:00	21/02/2018 h6:00	21/02/2018 h12:00	21/02/2018 h18:00
1000	Venti	01 Nodi da Est	02 Nodi da N-Est	01 Nodi da Est	02 Nodi da N-Est	04 Nodi da N-Est	05 Nodi da N-Est
	Temperature	-03 °C	-02 °C	-02 °C	-03 °C	-01 °C	-01 °C
	Temp. percepita	-3 °C	-3 °C	-2 °C	-4 °C	-4 °C	-4 °C
2000	Venti	03 Nodi da S-Est	04 Nodi da S-Ovest	01 Nodi da Sud	09 Nodi da Est	12 Nodi da N-Est	13 Nodi da N-Est
	Temperature	-06 °C	-06 °C	-06 °C	-07 °C	-06 °C	-06 °C
	Temp. percepita	-9 °C	-10 °C	-6 °C	-13 °C	-13 °C	-13 °C
3000	Venti	05 Nodi da S-Ovest	07 Nodi da Sud	06 Nodi da S-Ovest	09 Nodi da S-Est	14 Nodi da Est	14 Nodi da Est
	Temperature	-11 °C	-12 °C	-12 °C	-13 °C	-12 °C	-12 °C
	Temp. percepita	-16 °C	-19 °C	-18 °C	-21 °C	-21 °C	-21 °C
Zero termico		0700-0900 m.	0800-1000 m.	0700-0900 m.	0700-0900 m.	0900-1100 m.	0900-1100 m.
Fenomeno							
Stato del cielo							

**SOTTOSETTORE APP.NO CENTRO MERIDIONALE**

Quota		20/02/2018 h6:00	20/02/2018 h12:00	20/02/2018 h18:00	21/02/2018 h6:00	21/02/2018 h12:00	21/02/2018 h18:00
1000	Venti	01 Nodi da S-Ovest	02 Nodi da S-Ovest	01 Nodi da Sud	04 Nodi da Est	06 Nodi da Est	07 Nodi da Est
	Temperature	-01 °C	+01 °C	-01 °C	-02 °C	+00 °C	+00 °C
	Temp. percepita	0 °C	0 °C	0 °C	-5 °C	-4 °C	-4 °C
2000	Venti	03 Nodi da Ovest	03 Nodi da S-Ovest	04 Nodi da Sud	07 Nodi da Est	15 Nodi da Est	19 Nodi da Est
	Temperature	-05 °C	-06 °C	-06 °C	-05 °C	-05 °C	-03 °C
	Temp. percepita	-8 °C	-9 °C	-10 °C	-10 °C	-13 °C	-11 °C
3000	Venti	03 Nodi da S-Ovest	06 Nodi da S-Ovest	04 Nodi da S-Ovest	08 Nodi da S-Est	10 Nodi da S-Est	12 Nodi da S-Est
	Temperature	-11 °C	-12 °C	-12 °C	-12 °C	-11 °C	-09 °C
	Temp. percepita	-14 °C	-18 °C	-17 °C	-19 °C	-19 °C	-17 °C
Zero termico		1100-1300 m.	1300-1500 m.	1100-1300 m.	1000-1200 m.	1200-1400 m.	1200-1400 m.
Fenomeno			—	—	—		
Stato del cielo							

**SOTTOSETTORE MAIELLA**

Quota		20/02/2018 h6:00	20/02/2018 h12:00	20/02/2018 h18:00	21/02/2018 h6:00	21/02/2018 h12:00	21/02/2018 h18:00
1000	Venti	02 Nodi da Sud	03 Nodi da Sud	02 Nodi da Sud	02 Nodi da Est	03 Nodi da N-Est	04 Nodi da N-Est
	Temperature	-05 °C	-05 °C	-06 °C	-07 °C	-05 °C	-04 °C
	Temp. percepita	-6 °C	-8 °C	-8 °C	-9 °C	-8 °C	-7 °C
2000	Venti	02 Nodi da Sud	03 Nodi da Sud	02 Nodi da Sud	04 Nodi da Est	05 Nodi da N-Est	06 Nodi da N-Est
	Temperature	-05 °C	-06 °C	-06 °C	-07 °C	-06 °C	-04 °C
	Temp. percepita	-6 °C	-9 °C	-8 °C	-11 °C	-10 °C	-8 °C
3000	Venti	08 Nodi da S-Ovest	07 Nodi da S-Ovest	05 Nodi da S-Ovest	05 Nodi da S-Est	07 Nodi da Est	10 Nodi da N-Est
	Temperature	-11 °C	-11 °C	-12 °C	-13 °C	-12 °C	-11 °C
	Temp. percepita	-18 °C	-17 °C	-17 °C	-19 °C	-19 °C	-19 °C
Zero termico		1300-1500 m.	1300-1500 m.	1100-1300 m.	1000-1200 m.	1300-1500 m.	1400-1600 m.
Fenomeno				—	—	—	
Stato del cielo							

**SETTORE GRANDI MASSICCI APPENNINICI E APPENNINO ABRUZZESE**

PREVISIONE METEO – BOLLETTINO VALANGHE - EMESSO ALLE ORE 14:00 del 19/02/2018

a cura del **SERVIZIO METEO DELL'AERONAUTICA MILITARE**

**SOTTOSETTORE APP.NO MOLISANO**

Quota		20/02/2018 h6:00	20/02/2018 h12:00	20/02/2018 h18:00	21/02/2018 h6:00	21/02/2018 h12:00	21/02/2018 h18:00
1000	Venti	01 Nodi da Nord	00 Calma	01 Nodi da N-Est	02 Nodi da Nord	04 Nodi da N-Est	04 Nodi da Nord
	Temperature	+00 °C	+00 °C	+00 °C	-01 °C	+01 °C	+02 °C
	Temp. percepita	1 °C	13 °C	1 °C	-2 °C	-1 °C	0 °C
2000	Venti	02 Nodi da S-Ovest	05 Nodi da Sud	03 Nodi da Sud	07 Nodi da Est	10 Nodi da Est	13 Nodi da N-Est
	Temperature	-04 °C	-05 °C	-06 °C	-06 °C	-06 °C	-04 °C
	Temp. percepita	-5 °C	-9 °C	-9 °C	-11 °C	-13 °C	-11 °C
3000	Venti	11 Nodi da S-Ovest	07 Nodi da S-Ovest	07 Nodi da S-Ovest	08 Nodi da S-Est	10 Nodi da Est	11 Nodi da Est
	Temperature	-11 °C	-11 °C	-12 °C	-12 °C	-12 °C	-10 °C
	Temp. percepita	-19 °C	-17 °C	-19 °C	-19 °C	-20 °C	-18 °C
Zero termico		0900-1100 m.	1000-1200 m.	1000-1200 m.	0800-1000 m.	1100-1300 m.	1300-1500 m.
Fenomeno					—	—	—
Stato del cielo							

**LEGENDA FENOMENI**

— Assenza Fenomeni    Nebbia    Foschia    Pioggia    Neve    Temporale

**STATO DEL CIELO**

Sereno    Poco nuvoloso    Nuvoloso    Molto nuvoloso    Coperto

**SETTORE GRANDI MASSICCI APPENNINICI E APPENNINO ABRUZZESE**

BOLLETTINO VALANGHE - EMESSO ALLE ORE 14:00 del 19/02/2018

a cura del **Servizio METEOMONT dell'ARMA dei CARABINIERI**

in collaborazione con il **Comando Truppe Alpine** e il **Servizio Meteo dell'Aeronautica Militare**

**Parametri meteorivometrici registrati presso i campi di rilevamento il 19/02/2018**

Localita'	Comune	Quota (Mslm)	Altezza neve (in cm)	Neve caduta nelle 24 ore (in cm)	Temp. Min. (°C)	Temp. Max. (°C)	Condizioni del tempo
<b>CAIDURO</b>	CITTAREALE (RI)	1300	0	0	0	+7	Assenza di precipitazioni
<b>SELLA DEL VENTO DI M. TERMINILLO</b>	RIETI (RI)	1670	68	1	N.P.	N.P.	Nevicata debole intermittente
<b>CAMPO DELL'OSSO</b>	SUBIACO (RM)	1550	76	1	0	+2	Assenza di precipitazioni
<b>CAMPO STAFFI</b>	FILETTINO (FR)	1780	95	5	0	+2	Nevicata debole continua
<b>CAMPOCATINO</b>	GUARCINO (FR)	1790	115	3	N.P.	N.P.	Nevicata debole continua
<b>PRATI DI MEZZO</b>	PICINISCO (FR)	1430	52	0	+1	+6	Pioggia debole continua
<b>QUARTARANA</b>	CAMPO DI GIOVE (AQ)	1200	2	0	N.P.	N.P.	Nevicata debole continua
<b>COLLE RUTO - FUCINO</b>	CAMPOTOSTO (AQ)	1384	13	0	-4	+1	Assenza di precipitazioni
<b>S. DONATO</b>	CASTEL DEL MONTE (AQ)	1400	0	Tracce di neve	-1	+5	Nevicata debole intermittente
<b>VALICO DELLE CAPANNELLE</b>	L'AQUILA (AQ)	1320	8	N.P.	N.P.	N.P.	Nevicata debole intermittente
<b>MONTECRISTO</b>	L'AQUILA (AQ)	1419	5	N.P.	N.P.	N.P.	Nebbia con cielo non visibile
<b>CAMPO IMPERATORE</b>	L'AQUILA (AQ)	1952	125	10	-4	+3	Nebbia con cielo non visibile
<b>CROCETTA-CAMPO FELICE</b>	LUCOLI (AQ)	1573	10	2	-2	+14	Nevicata debole intermittente
<b>MONTE MAGNOLA-M. LENZUOLA</b>	OVINDOLI (AQ)	1935	105	5	-2	+3	Nebbia con cielo non visibile
<b>FORCA D'ACERO</b>	PESCASSEROLI (AQ)	1480	82	1	0	+6	Nevicata debole intermittente
<b>VALLE GELATA</b>	PESCOCOSTANZO (AQ)	1466	11	1	0	+6	Nevicata debole continua
<b>LA PESCHINA</b>	RIVISONDOLI (AQ)	1470	33	Tracce di neve	+1	+10	Pioggia o pioviggine e neve moderati o forti
<b>COLLE DEL NIBBIO</b>	ROCCA DI CAMBIO (AQ)	1870	118	4	-3	+2	Nevicata debole intermittente
<b>CAMPO FELICE BRECCIARA</b>	ROCCA DI CAMBIO (AQ)	1729	39	3	-1	+9	Nevicata debole intermittente
<b>PIANO AREMOGNA</b>	ROCCARASO (AQ)	1456	25	Tracce di neve	0	+8	Pioggia o pioviggine e neve moderati o forti
<b>COPPO DELL'ORSO</b>	VILLETTA BARREA (AQ)	1520	60	1	-1	+10	Nevicata debole intermittente
<b>COLLE SAN GIACOMO</b>	CIVITELLA DEL TRONTO (TE)	1075	0	0	N.P.	N.P.	Pioggia debole intermittente
<b>FAVACCHIOLE</b>	CROGNALETO (TE)	1016	0	0	0	+6	Pioggia debole intermittente
<b>PRATO SELVA</b>	FANO ADRIANO (TE)	1355	6	3	-1	+5	Nevicata debole continua
<b>PIANO SAN PIETRO</b>	ISOLA DEL GRAN SASSO D'ITALIA (TE)	950	0	0	-2	+6	Nevicata debole continua
<b>PRATI DI TIVO</b>	PIETRACAMELA (TE)	1380	16	6	-2	+6	Nevicata debole continua
<b>CEPPO</b>	ROCCA SANTA MARIA (TE)	1349	3	3	-2	+5	Nevicata moderata

<b>RIGOPIANO</b>	FARINDOLA (PE)	1135	1	1	0	+7	Nevicata moderata
<b>PASSO LANCIANO</b>	LETTOMANOPPELLO (PE)	1300	5	2	-2	+6	Nevicata debole intermittente
<b>MAIELLETTA MAMMA ROSA</b>	PRETORO (CH)	1650	36	Tracce di neve	-3	+11	Nevicata debole intermittente
<b>CAMPITELLO MATESE</b>	SAN MASSIMO (CB)	1429	38	7	0	+3	Nevicata debole continua
<b>PRATO GENTILE</b>	CAPRACOTTA (IS)	1490	16	0	0	+7	Pioggia debole intermittente
<b>PESCOPENNATARO</b>	PESCOPENNATARO (IS)	1220	0	N.P.	N.P.	N.P.	Pioggia debole intermittente
<b>VALLE FIORITA</b>	PIZZONE (IS)	1436	43	0	-1	+7	Nevicata debole intermittente
<b>MIMOLA</b>	SCANNO (AQ)	1495	19	1	-1	+12	Nevicata debole continua
<b>MARSIA</b>	TAGLIACOZZO (AQ)	1450	15	Tracce di neve	-3	+4	Pioggia o pioviggine e neve moderati o forti
<b>VALICO DELLA FORCHETTA</b>	PALENA (CH)	1270	3	0	0	+5	Nevicata debole continua

(\*) Rilievi fuori campo.