

SETTORE GRANDI MASSICCI APPENNINICI E APPENNINO ABRUZZESE

BOLLETTINO VALANGHE - EMESSO ALLE ORE 14:00 del 03/03/2018

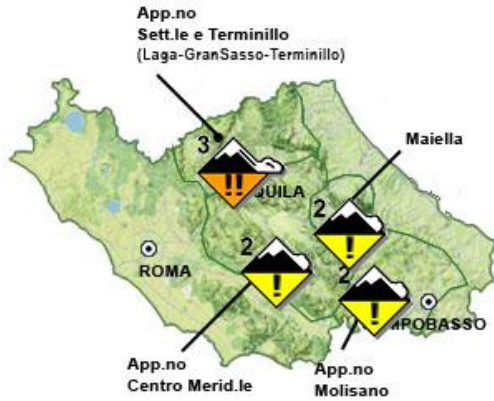
a cura del Servizio METEOMONT dell'ARMA dei CARABINIERI

in collaborazione con il Comando Truppe Alpine e il Servizio Meteo dell'Aeronautica Militare

SITUAZIONE alle 14.00 del 03/03/2018

DISTRIBUZIONE PERICOLO: DA MODERATO 2 A MARCATO 3.

TIPO DI PERICOLO: NUOVA NEVICATA SU NEVE VECCHIA CON STRATO DEBOLE IN PROSSIMITA' DEL SUOLO PIOGGIA SUL MANTO NEVOSO. APPESANTIMENTO E PERDITA DI RESISTENZA



SOTTOSETTORE	PROBLEMA	ESPOSIZIONI PIU' CRITICHE	QUOTE PIU' CRITICHE	QUOTA NEVE m.		ALTEZZA NEVE		
				NORD	SUD	NEVE cm.	NEVE FRESCA cm.	QUOTA
LAGA GRANSASSO TERMINILLO		ALL		900	1000	60	4	1350
APP.NO CENTRO MERIDIONALE		ALL		1200	1300	79	2	1520
MAIELLA		ALL		1000	1200	53	0	1300
APP.NO MOLISANO		ALL		1000	1200	75	4	1436

MANTO NEVOSO - strati di neve bagnata a debole coesione su strati intermedi moderatamente consolidati. Il manto nevoso è in generale moderatamente consolidato solo su alcuni pendii ripidi. In generale nei sottosecttori della Majella e dell'Appennino centro meridionale il grado del pericolo è "MODERATO 2" sale localmente a "MARCATO 3" in presenza di importanti accumuli e cornici.

PREVISIONI

SOTTOSETTORE	04/03/2018				05/03/2018				06/03/2018			
	GRADO DI PERICOLO	PROBLEMA	ESPOSIZIONI PIU' CRITICHE	QUOTE PIU' CRITICHE	GRADO DI PERICOLO	PROBLEMA	ESPOSIZIONI PIU' CRITICHE	QUOTE PIU' CRITICHE	GRADO DI PERICOLO	PROBLEMA	ESPOSIZIONI PIU' CRITICHE	QUOTE PIU' CRITICHE
LAGA GRANSASSO TERMINILLO	3		ALL		3		ALL		2		ALL	
APP.NO CENTRO MERIDIONALE	2		ALL		2		ALL		2		ALL	
MAIELLA	2		ALL		2		ALL		2		ALL	
APP.NO MOLISANO	2		ALL		2		ALL		2		ALL	

SCALA EUROPEA DEL GRADO DI PERICOLO VALANGHE

EUROPEAN AVALANCHE WARNING SERVICE



LEGENDA PROBLEMA



AVVERTENZE

In considerazione delle avverse condizioni meteorologiche in atto, e della scarsa visibilità, risulterà difficoltosa l'individuazione dell'itinerario e della valutazione del singolo pendio. Meteomont rammenta ARTVA, pala e sonda sempre al seguito.

Il bollettino è realizzato su scala sinottica-regionale (standard EAWS), la sua consultazione non può escludere in alcun modo la necessità di una seria e capace valutazione locale del pericolo (singolo pendio) che può essere anche sensibilmente diverso.

SETTORE GRANDI MASSICCI APPENNINICI E APPENNINO ABRUZZESE

PREVISIONE METEO – BOLLETTINO VALANGHE - EMESSO ALLE ORE 14:00 del 03/03/2018

a cura del **SERVIZIO METEO DELL'AERONAUTICA MILITARE**

SOTTOSETTORE LAGA GRANSASSO TERMINILLO

Quota		04/03/2018 h6:00	04/03/2018 h12:00	04/03/2018 h18:00	05/03/2018 h6:00	05/03/2018 h12:00	05/03/2018 h18:00
1000	Venti	03 Nodi da Ovest	01 Nodi da N-Est	02 Nodi da S-Ovest	01 nodi da N-Ovest	01 Nodi da Ovest	03 Nodi da S-Ovest
	Temperature	+03 °C	+07 °C	+05 °C	+01 °C	+04 °C	+05 °C
	Temp. percepita	2 °C	8 °C	5 °C	2 °C	5 °C	4 °C
2000	Venti	07 nodi da N-Ovest	04 Nodi da Ovest	04 Nodi da Sud	03 Nodi da S-Est	04 Nodi da S-Ovest	08 Nodi da S-Ovest
	Temperature	-01 °C	+03 °C	+01 °C	-01 °C	-01 °C	-01 °C
	Temp. percepita	-5 °C	1 °C	-1 °C	-3 °C	-4 °C	-6 °C
3000	Venti	17 nodi da N-Ovest	06 nodi da Ovest	08 Nodi da S-Est	08 Nodi da Sud	09 Nodi da Sud	07 Nodi da Ovest
	Temperature	-04 °C	-03 °C	-06 °C	-06 °C	-05 °C	-05 °C
	Temp. percepita	-12 °C	-7 °C	-12 °C	-12 °C	-11 °C	-10 °C
Zero termico		1700-1900 m.	2500-2700 m.	2100-2300 m.	1600-1800 m.	1600-1800 m.	1800-2000 m.
Fenomeno		—	—	—			
Stato del cielo							

SOTTOSETTORE APP.NO CENTRO MERIDIONALE

Quota		04/03/2018 h6:00	04/03/2018 h12:00	04/03/2018 h18:00	05/03/2018 h6:00	05/03/2018 h12:00	05/03/2018 h18:00
1000	Venti	03 Nodi da Nord	02 Nodi da S-Ovest	02 Nodi da Est	01 Nodi da Est	02 Nodi da S-Est	02 Nodi da Sud
	Temperature	+01 °C	+08 °C	+04 °C	+02 °C	+03 °C	+03 °C
	Temp. percepita	-1 °C	8 °C	4 °C	3 °C	2 °C	2 °C
2000	Venti	12 nodi da N-Ovest	02 Nodi da Ovest	08 Nodi da S-Est	07 Nodi da Sud	05 Nodi da Sud	05 Nodi da Sud
	Temperature	+01 °C	+04 °C	-01 °C	-01 °C	-01 °C	-01 °C
	Temp. percepita	-4 °C	4 °C	-6 °C	-5 °C	-4 °C	-4 °C
3000	Venti	16 nodi da N-Ovest	06 Nodi da Ovest	13 Nodi da Sud	07 Nodi da Sud	07 Nodi da Sud	10 Nodi da S-Ovest
	Temperature	-04 °C	-03 °C	-05 °C	-06 °C	-06 °C	-05 °C
	Temp. percepita	-12 °C	-7 °C	-12 °C	-11 °C	-11 °C	-11 °C
Zero termico		2200-2400 m.	2500-2700 m.	1900-2100 m.	1600-1800 m.	1800-2000 m.	1800-2000 m.
Fenomeno		—	—				—
Stato del cielo							

SOTTOSETTORE MAIELLA











Quota		04/03/2018 h6:00	04/03/2018 h12:00	04/03/2018 h18:00	05/03/2018 h6:00	05/03/2018 h12:00	05/03/2018 h18:00
1000	Venti	03 nodi da N-Ovest	02 Nodi da S-Ovest	02 Nodi da Sud	02 Nodi da S-Est	03 Nodi da Sud	02 Nodi da Ovest
	Temperature	-01 °C	+02 °C	+02 °C	-01 °C	+00 °C	+01 °C
	Temp. percepita	-3 °C	1 °C	1 °C	-2 °C	-2 °C	0 °C
2000	Venti	05 nodi da N-Ovest	03 Nodi da S-Ovest	03 Nodi da Sud	04 Nodi da S-Est	04 Nodi da Sud	03 Nodi da S-Ovest
	Temperature	+00 °C	+02 °C	+03 °C	-01 °C	-01 °C	+01 °C
	Temp. percepita	-3 °C	0 °C	2 °C	-4 °C	-4 °C	-1 °C
3000	Venti	16 nodi da N-Ovest	04 nodi da N-Ovest	08 Nodi da S-Est	08 Nodi da Sud	11 Nodi da Sud	07 Nodi da Ovest
	Temperature	-04 °C	-02 °C	-05 °C	-05 °C	-05 °C	-06 °C
	Temp. percepita	-12 °C	-5 °C	-11 °C	-11 °C	-12 °C	-11 °C
Zero termico		1700-1900 m.	2400-2600 m.	2100-2300 m.	1800-2000 m.	1900-2100 m.	1700-1900 m.
Fenomeno		—	—	—			
Stato del cielo							

SETTORE GRANDI MASSICCI APPENNINICI E APPENNINO ABRUZZESE


PREVISIONE METEO – BOLLETTINO VALANGHE - EMESSO ALLE ORE 14:00 del **03/03/2018**

a cura del **SERVIZIO METEO DELL'AERONAUTICA MILITARE**

SOTTOSETTORE APP.NO MOLISANO

Quota		04/03/2018 h6:00	04/03/2018 h12:00	04/03/2018 h18:00	05/03/2018 h6:00	05/03/2018 h12:00	05/03/2018 h18:00
1000	Venti	01 Nodi da S-Ovest	01 Nodi da N-Est	01 Nodi da Ovest	01 Nodi da Nord	01 Nodi da Sud	01 Nodi da Sud
	Temperature	+03 °C	+08 °C	+05 °C	+04 °C	+06 °C	+05 °C
	Temp. percepita	4 °C	9 °C	6 °C	5 °C	7 °C	6 °C
2000	Venti	12 nodi da N-Ovest	05 Nodi da Ovest	07 Nodi da Sud	06 Nodi da Sud	08 Nodi da Sud	06 Nodi da S-Ovest
	Temperature	+02 °C	+04 °C	+02 °C	-01 °C	-01 °C	+00 °C
	Temp. percepita	-3 °C	2 °C	-2 °C	-5 °C	-6 °C	-4 °C
3000	Venti	18 nodi da N-Ovest	07 nodi da Ovest	09 Nodi da Sud	09 Nodi da Sud	10 Nodi da Sud	09 Nodi da S-Ovest
	Temperature	-04 °C	-02 °C	-06 °C	-05 °C	-05 °C	-06 °C
	Temp. percepita	-12 °C	-6 °C	-12 °C	-11 °C	-11 °C	-12 °C
Zero termico		2300-2500 m.	2600-2800 m.	2100-2300 m.	1700-1900 m.	1700-1900 m.	1900-2100 m.
Fenomeno		—	—				
Stato del cielo							

LEGENDA FENOMENI

 Assenza Fenomeni
  Nebbia
  Foschia
  Pioggia
  Neve
  Temporale

STATO DEL CIELO

 Sereno
  Poco nuvoloso
  Nuvoloso
  Molto nuvoloso
  Coperto

SETTORE GRANDI MASSICCI APPENNINICI E APPENNINO ABRUZZESE

BOLLETTINO VALANGHE - EMESSO ALLE ORE 14:00 del 03/03/2018

a cura del **Servizio METEOMONT dell'ARMA dei CARABINIERI**
in collaborazione con il **Comando Truppe Alpine** e il **Servizio Meteo dell'Aeronautica Militare**

Parametri meteorivometrici registrati presso i campi di rilevamento il 03/03/2018

Localita'	Comune	Quota (Mslm)	Altezza neve (in cm)	Neve caduta nelle 24 ore (in cm)	Temp. Min. (°C)	Temp. Max. (°C)	Condizioni del tempo
PESCHIERE	AMATRICE (RI)	1270	9	Tracce di neve	-2	+9	Assenza di precipitazioni
SELLA CANTALICE*	CANTALICE (RI)	1650	78	3	N.P.	N.P.	Nevicata moderata
CAIDURO	CITTAREALE (RI)	1300	6	2	-1	+4	Assenza di precipitazioni
VALLONINA	LEONESSA (RI)	1350	60	4	N.P.	N.P.	Nevicata moderata
SELLA DEL VENTO DI M. TERMINILLO	RIETI (RI)	1670	61	0	-4	+3	Pioggia o pioviggine e neve moderati o forti
CAMPO DELL' OSSO	SUBIACO (RM)	1550	104	2	-4	+4	Nevicata moderata
CAMPO STAFFI	FILETTINO (FR)	1780	130	1	-3	+1	Nevicata debole intermittente
CAMPOCATINO	GUARCINO (FR)	1790	142	3	N.P.	N.P.	Nevicata moderata
PRATI DI MEZZO	PICINISCO (FR)	1430	61	4	0	+4	Nevicata debole continua
QUARTARANA	CAMPO DI GIOVE (AQ)	1200	4	2	-4	+6	Assenza di precipitazioni
S. DONATO	CASTEL DEL MONTE (AQ)	1400	14	8	-3	+3	Assenza di precipitazioni
CAMPO IMPERATORE	L'AQUILA (AQ)	1952	160	N.P.	-10	+3	Nevicata moderata
CROCETTA-CAMPO FELICE	LUCOLI (AQ)	1573	22	4	-3	+5	Assenza di precipitazioni
MONTE MAGNOLA-M. LENZUOLA	OVINDOLI (AQ)	1935	138	0	-6	+2	Nevicata debole intermittente
FORCA D' ACERO	PESCASSEROLI (AQ)	1480	101	3	-2	+5	Nevicata debole continua
VALLE GELATA	PESCOCOSTANZO (AQ)	1466	40	2	+1	+3	Assenza di precipitazioni
LA PESCHINA	RIVISONDOLI (AQ)	1470	70	Tracce di neve	+1	+5	Pioggia debole intermittente
COLLE DEL NIBBIO	ROCCA DI CAMBIO (AQ)	1870	158	5	-2	+1	Nevicata debole continua
CAMPO FELICE BRECCIARA	ROCCA DI CAMBIO (AQ)	1729	88	2	-3	+3	Nevicata moderata
PIANO AREMOGNA	ROCCARASO (AQ)	1456	46	Tracce di neve	+2	+6	Pioggia debole intermittente
COPPO DELL' ORSO	VILLETTA BARREA (AQ)	1520	79	2	N.P.	N.P.	Nevicata debole continua
FAVACCHIOLE	CROGNALETO (TE)	1016	22	0	+4	+7	Assenza di precipitazioni
PRATO SELVA	FANO ADRIANO (TE)	1355	46	0	-1	+5	Assenza di precipitazioni
PRATI DI TIVO	PIETRACAMELA (TE)	1380	54	0	-1	+7	Assenza di precipitazioni
RIGOPIANO	FARINDOLA (PE)	1135	31	0	+1	+8	Assenza di precipitazioni
PASSO LANCIANO	LETTOMANOPPELLO (PE)	1300	53	0	-3	+7	Assenza di precipitazioni
CAMPITELLO MATESE	SAN MASSIMO (CB)	1429	50	Tracce di neve	0	+3	Scaccianeve (tormenta) sulla stazione
PESCOPENNATARO	PESCOPENNATARO (IS)	1220	0	N.P.	+1	+6	Assenza di precipitazioni
VALLE FIORITA	PIZZONE (IS)	1436	75	4	0	+4	Nevicata debole intermittente
MIMOLA	SCANNO (AQ)	1495	39	1	-2	+4	Pioggia debole continua
MARSIA	TAGLIACOZZO (AQ)	1450	22	0	-3	-1	Pioggia o pioviggine e neve moderati o forti

VALICO DELLA FORCHETTA	PALENA (CH)	1270	35	1	-2	+7	Assenza di precipitazioni
-------------------------------	-------------	------	----	---	----	----	---------------------------

(*) Rilievi fuori campo.