

SETTORE GRANDI MASSICCI APPENNINICI E APPENNINO ABRUZZESE

BOLLETTINO VALANGHE - EMESSO ALLE ORE 14:00 del 07/03/2018

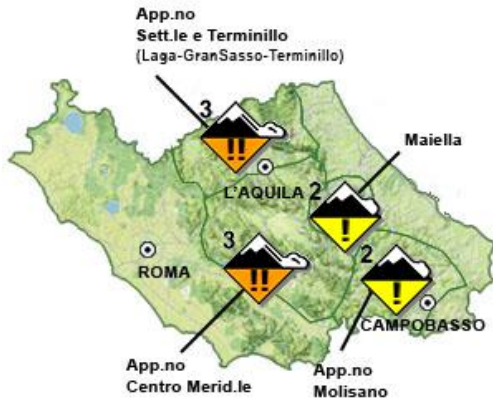
a cura del Servizio METEOMONT dell'ARMA dei CARABINIERI

in collaborazione con il Comando Truppe Alpine e il Servizio Meteo dell'Aeronautica Militare

SITUAZIONE alle 14.00 del 07/03/2018

DISTRIBUZIONE PERICOLO: DA MODERATO 2 A MARCATO 3.

TIPO DI PERICOLO: NEVE BAGNATA NEVE FRESCA



SOTTOSETTORE	PROBLEMA	ESPOSIZIONI PIU' CRITICHE	QUOTE PIU' CRITICHE	QUOTA NEVE m.		ALTEZZA NEVE		
				NORD	SUD	NEVE cm.	NEVE FRESCA cm.	QUOTA
LAGA GRANSASSO TERMINILLO				1400	1600	100	05-25	1650
APP.NO CENTRO MERIDIONALE				1300	1400	100	05-15	1500
MAIELLA				1200	1300	060	00-00	1650
APP.NO MOLISANO				1200	1300	045	00-05	1450

VALANGHE OSSERVATE - Piccole valanghe spontanee di neve umida bagnata a debole coesione di superficie.

MANTO NEVOSO - Strati di neve umida-bagnata su strati intermedi moderatamente consolidati. Il manto nevoso è in generale moderatamente consolidato su molti pendii ripidi. Il versante tirrenico è interessato da precipitazioni, in esaurimento, nevose oltre i 1400 m. con massimi nelle 24h di 25 cm. e manti generalmente umidificati e indeboliti sino a medie/alte quote. Sul versante adriatico precipitazioni pressoché assenti e limitata copertura nuvolosa con manti più resistenti e asciutti. In quota venti generalmente occidentali creano o inspessiscono accumuli, sugli opposti versanti e in avvallamenti, conche e impluvi. Saranno possibili distacchi spontanei di valanghe e distacchi provocati già con debole sovraccarico (singolo sciatore/escursionista) nelle situazioni più sfavorevoli (localizzazioni di accumulo, pendii ripidi).

PREVISIONI

SOTTOSETTORE	08/03/2018				09/03/2018				10/03/2018			
	GRADO DI PERICOLO	PROBLEMA	ESPOSIZIONI PIU' CRITICHE	QUOTE PIU' CRITICHE	GRADO DI PERICOLO	PROBLEMA	ESPOSIZIONI PIU' CRITICHE	QUOTE PIU' CRITICHE	GRADO DI PERICOLO	PROBLEMA	ESPOSIZIONI PIU' CRITICHE	QUOTE PIU' CRITICHE
LAGA GRANSASSO TERMINILLO	3				3				2			
APP.NO CENTRO MERIDIONALE	3				3				2			
MAIELLA	2				2				2			
APP.NO MOLISANO	2				2				1			

SCALA EUROPEA DEL GRADO DI PERICOLO VALANGHE

EUROPEAN AVALANCHE WARNING SERVICE



LEGENDA PROBLEMA



AVVERTENZE

Viste le condizioni del manto nevoso, le attività al di fuori delle piste battute e segnalate richiedono buone capacità di valutazione del pericolo locale. Meteomont rammenta ARTVA, pala e sonda sempre al seguito.







Il bollettino è realizzato su scala sinottica-regionale (standard EAWS), la sua consultazione non può escludere in alcun modo la necessità di una seria e capace valutazione locale del pericolo (singolo pendio) che può essere anche sensibilmente diverso.

SETTORE GRANDI MASSICCI APPENNINICI E APPENNINO ABRUZZESE







PREVISIONE METEO – BOLLETTINO VALANGHE - EMESSO ALLE ORE 14:00 del 07/03/2018

a cura del **SERVIZIO METEO DELL'AERONAUTICA MILITARE**







SOTTOSETTORE LAGA GRANSASSO TERMINILLO

Quota		08/03/2018 h6:00	08/03/2018 h12:00	08/03/2018 h18:00	09/03/2018 h6:00	09/03/2018 h12:00	09/03/2018 h18:00
1000	Venti	06 Nodi da Ovest	03 Nodi da Ovest	03 Nodi da S-Ovest	02 Nodi da S-Ovest	02 Nodi da S-Ovest	02 Nodi da S-Ovest
	Temperature	+01 °C	+05 °C	+04 °C	+03 °C	+07 °C	+05 °C
	Temp. percepita	-2 °C	4 °C	3 °C	2 °C	7 °C	5 °C
2000	Venti	20 Nodi da Ovest	08 Nodi da Ovest	08 Nodi da Ovest	04 Nodi da S-Ovest	04 Nodi da S-Ovest	03 Nodi da S-Ovest
	Temperature	-03 °C	-02 °C	+00 °C	-01 °C	-01 °C	+00 °C
	Temp. percepita	-11 °C	-7 °C	-4 °C	-4 °C	-4 °C	-2 °C
3000	Venti	23 nodi da N-Ovest	14 nodi da N-Ovest	10 Nodi da Ovest	05 Nodi da Ovest	05 Nodi da Ovest	06 nodi da Ovest
	Temperature	-09 °C	-07 °C	-05 °C	-09 °C	-06 °C	-05 °C
	Temp. percepita	-20 °C	-15 °C	-11 °C	-14 °C	-10 °C	-10 °C
Zero termico		1200-1400 m.	1600-1800 m.	1800-2000 m.	1700-1900 m.	1800-2000 m.	1900-2100 m.
Fenomeno		—	—	—	—	—	—
Stato del cielo							

SOTTOSETTORE APP.NO CENTRO MERIDIONALE

Quota		08/03/2018 h6:00	08/03/2018 h12:00	08/03/2018 h18:00	09/03/2018 h6:00	09/03/2018 h12:00	09/03/2018 h18:00
1000	Venti	04 nodi da N-Ovest	02 Nodi da Ovest	01 Nodi da Est	02 Nodi da S-Est	03 Nodi da S-Ovest	01 Nodi da S-Est
	Temperature	+00 °C	+04 °C	+04 °C	+02 °C	+06 °C	+04 °C
	Temp. percepita	-3 °C	4 °C	5 °C	1 °C	5 °C	5 °C
2000	Venti	14 nodi da N-Ovest	07 nodi da N-Ovest	05 Nodi da Ovest	04 Nodi da S-Ovest	02 Nodi da S-Ovest	01 Nodi da Sud
	Temperature	-04 °C	-02 °C	+00 °C	-02 °C	-01 °C	+00 °C
	Temp. percepita	-11 °C	-6 °C	-3 °C	-5 °C	-2 °C	1 °C
3000	Venti	19 nodi da N-Ovest	13 Nodi da Ovest	12 Nodi da Ovest	08 Nodi da Ovest	04 nodi da Ovest	10 Nodi da Ovest
	Temperature	-10 °C	-06 °C	-05 °C	-08 °C	-05 °C	-03 °C
	Temp. percepita	-20 °C	-13 °C	-12 °C	-14 °C	-8 °C	-9 °C
Zero termico		1200-1400 m.	1600-1800 m.	2000-2200 m.	1700-1900 m.	1800-2000 m.	2000-2200 m.
Fenomeno		—	—	—	—	—	—
Stato del cielo							

SOTTOSETTORE MAIELLA

Quota		08/03/2018 h6:00	08/03/2018 h12:00	08/03/2018 h18:00	09/03/2018 h6:00	09/03/2018 h12:00	09/03/2018 h18:00
1000	Venti	05 Nodi da Ovest	02 nodi da N-Ovest	03 nodi da Ovest	01 nodi da Ovest	01 Nodi da S-Ovest	02 Nodi da Ovest
	Temperature	-04 °C	-01 °C	-01 °C	-01 °C	+00 °C	+01 °C
	Temp. percepita	-8 °C	-2 °C	-3 °C	0 °C	1 °C	0 °C
2000	Venti	09 Nodi da Ovest	04 nodi da N-Ovest	03 nodi da Ovest	01 Nodi da Ovest	01 Nodi da S-Ovest	02 Nodi da Ovest
	Temperature	-04 °C	-01 °C	-01 °C	-01 °C	+00 °C	+00 °C
	Temp. percepita	-10 °C	-4 °C	-3 °C	0 °C	1 °C	-1 °C
3000	Venti	23 nodi da N-Ovest	11 nodi da N-Ovest	06 nodi da Ovest	03 Nodi da S-Ovest	03 Nodi da Ovest	01 Nodi da Ovest
	Temperature	-09 °C	-08 °C	-05 °C	-09 °C	-06 °C	-06 °C
	Temp. percepita	-20 °C	-15 °C	-10 °C	-12 °C	-9 °C	-6 °C
Zero termico		1300-1500 m.	1700-1900 m.	1700-1900 m.	1700-1900 m.	1500-1700 m.	1000-1200 m.
Fenomeno		—	—	—	—	—	—
Stato del cielo							

SETTORE GRANDI MASSICCI APPENNINICI E APPENNINO ABRUZZESE

PREVISIONE METEO – BOLLETTINO VALANGHE - EMESSO ALLE ORE 14:00 del **07/03/2018**

a cura del **SERVIZIO METEO DELL'AERONAUTICA MILITARE**

SOTTOSETTORE APP.NO MOLISANO

Quota		08/03/2018 h6:00	08/03/2018 h12:00	08/03/2018 h18:00	09/03/2018 h6:00	09/03/2018 h12:00	09/03/2018 h18:00
1000	Venti	04 nodi da N-Ovest	03 Nodi da Ovest	01 Nodi da Ovest	01 Nodi da S-Ovest	01 Nodi da S-Est	01 nodi da N-Ovest
	Temperature	+02 °C	+07 °C	+04 °C	+06 °C	+07 °C	+04 °C
	Temp. percepita	0 °C	6 °C	5 °C	7 °C	8 °C	5 °C
2000	Venti	21 nodi da N-Ovest	12 nodi da N-Ovest	06 Nodi da Ovest	03 Nodi da S-Ovest	02 Nodi da Ovest	01 Nodi da Nord
	Temperature	-01 °C	-01 °C	+00 °C	-01 °C	-01 °C	+01 °C
	Temp. percepita	-9 °C	-7 °C	-4 °C	-3 °C	-2 °C	2 °C
3000	Venti	21 nodi da N-Ovest	14 nodi da N-Ovest	11 nodi da Ovest	07 Nodi da Ovest	06 Nodi da Ovest	04 nodi da Ovest
	Temperature	-08 °C	-06 °C	-05 °C	-08 °C	-06 °C	-05 °C
	Temp. percepita	-18 °C	-14 °C	-12 °C	-14 °C	-11 °C	-8 °C
Zero termico		1400-1600 m.	1700-1900 m.	2000-2200 m.	1800-2000 m.	1800-2000 m.	2000-2200 m.
Fenomeno		—	—	—	—	—	—
Stato del cielo							

LEGENDA FENOMENI

—	Assenza Fenomeni		Nebbia		Foschia		Pioggia debole		Pioggia moderata		Pioggia forte		Temporale
	Nevicata Debole		Nevicata moderata		Nevicata Forte								

STATO DEL CIELO

	Sereno		Poco nuvoloso		Nuvoloso		Molto nuvoloso		Coperto
--	--------	--	---------------	--	----------	--	----------------	--	---------

SETTORE GRANDI MASSICCI APPENNINICI E APPENNINO ABRUZZESE

BOLLETTINO VALANGHE - EMESSO ALLE ORE 14:00 del 07/03/2018

a cura del Servizio METEOMONT dell'ARMA dei CARABINIERI

in collaborazione con il Comando Truppe Alpine e il Servizio Meteo dell'Aeronautica Militare

Parametri meteorivometrici registrati presso i campi di rilevamento il 07/03/2018

Localita'	Comune	Quota (Mslm)	Altezza neve (in cm)	Neve caduta nelle 24 ore (in cm)	Temp. Min. (°C)	Temp. Max. (°C)	Condizioni del tempo
PESCHIERE	AMATRICE (RI)	1270	3	3	+1	+3	Pioggia debole intermittente
CAIDURO	CITTAREALE (RI)	1300	4	4	+2	+6	Pioggia debole intermittente
VALLONINA	LEONESSA (RI)	1350	60	8	N.P.	N.P.	Pioggia o piovigginne e neve moderati o forti
SELLA DEL VENTO DI M. TERMINILLO	RIETI (RI)	1670	100	25	-3	+1	Nevicata debole intermittente
CAMPO DELL' OSSO	SUBIACO (RM)	1550	120	12	-1	+1	Assenza di precipitazioni
CAMPO STAFFI	FILETTINO (FR)	1780	159	19	-3	0	Nevicata debole intermittente
CAMPOCATINO	GUARCINO (FR)	1790	162	12	N.P.	N.P.	Nebbia con cielo non visibile
PRATI DI MEZZO	PICINISCO (FR)	1430	69	13	0	+2	Assenza di precipitazioni
QUARTARANA	CAMPO DI GIOVE (AQ)	1200	0	N.P.	-3	+6	Assenza di precipitazioni
S. DONATO	CASTEL DEL MONTE (AQ)	1400	0	0	+1	+8	Precipitazioni all'orizzonte (pioggia, neve, grandine, temporali) ma non sulla stazione
VALICO DELLE CAPANNELLE	L'AQUILA (AQ)	1320	14	2	-3	+5	Assenza di precipitazioni
MONTECRISTO	L'AQUILA (AQ)	1419	20	8	-3	+2	Nevicata debole intermittente
CROCETTA-CAMPO FELICE	LUCOLI (AQ)	1573	25	6	-2	+4	Assenza di precipitazioni
MONTE MAGNOLA-M. LENZUOLA	OVINDOLI (AQ)	1935	180	12	-3	0	Nevicata debole intermittente
FORCA D'ACERO	PESCASSEROLI (AQ)	1480	105	11	0	+3	Rovescio a grandine o neve arrotondata
VALLE GELATA	PESCOCOSTANZO (AQ)	1466	28	0	+1	+2	Pioggia o piovigginne e neve moderati o forti
LA PEScina	RIVISONDOLI (AQ)	1470	57	Tracce di neve	0	+5	Assenza di precipitazioni
COLLE DEL NIBBIO	ROCCA DI CAMBIO (AQ)	1870	180	8	-2	+2	Assenza di precipitazioni
CAMPO FELICE BRECCIARA	ROCCA DI CAMBIO (AQ)	1729	98	10	-1	+2	Nevicata debole intermittente
PIANO AREMOGNA	ROCCARASO (AQ)	1456	37	1	0	+6	Assenza di precipitazioni
COPPO DELL'ORSO	VILLETTA BARREA (AQ)	1520	89	14	-4	+8	Nevicata debole intermittente
COLLE SAN GIACOMO	CIVITELLA DEL TRONTO (TE)	1075	28	0	-3	+5	Assenza di precipitazioni
FAVACCHIOLE	CROGNALETO (TE)	1016	0	0	+2	+4	Pioggia moderata
PRATO SELVA	FANO ADRIANO (TE)	1355	30	Tracce di neve	+1	+3	Nevicata debole intermittente
PIANO SAN PIETRO	ISOLA DEL GRAN SASSO D'ITALIA (TE)	950	12	0	0	+7	Assenza di precipitazioni
PRATI DI TIVO	PIETRACAMELA (TE)	1380	40	Tracce di neve	+1	+5	Nevicata debole intermittente

CEPPO	ROCCA SANTA MARIA (TE)	1349	25	2	0	+4	Precipitazioni all'orizzonte (pioggia, neve, grandine, temporali) ma non sulla stazione
RIGOPIANO	FARINDOLA (PE)	1135	3	0	+4	+6	Assenza di precipitazioni
PASSO LANCIANO	LETTOMANOPPELLO (PE)	1300	39	0	+2	+4	Assenza di precipitazioni
PASSO SAN LEONARDO	SANT'EUFEMIA A MAIELLA (PE)	1215	0	0	+4	+7	Assenza di precipitazioni
MAIELLETTA MAMMA ROSA	PRETORO (CH)	1650	60	0	N.P.	N.P.	Assenza di precipitazioni
CAMPITELLO MATESE	SAN MASSIMO (CB)	1429	43	3	0	0	Pioggia debole intermittente
PESCOENNATARO	PESCOENNATARO (IS)	1220	0	N.P.	N.P.	N.P.	Assenza di precipitazioni
VALLE FIORITA	PIZZONE (IS)	1436	63	4	0	+2	Assenza di precipitazioni
MIMOLA	SCANNO (AQ)	1495	28	3	0	+4	Assenza di precipitazioni
MARSIA	TAGLIACOZZO (AQ)	1450	29	2	+2	+9	Assenza di precipitazioni
VALICO DELLA FORCHETTA	PALENA (CH)	1270	7	0	0	+5	Assenza di precipitazioni

(*) Rilievi fuori campo.