

**SETTORE GRANDI MASSICCI APPENNINICI E APPENNINO ABRUZZESE**

BOLLETTINO VALANGHE - EMESSO ALLE ORE 14:00 del 02/04/2018

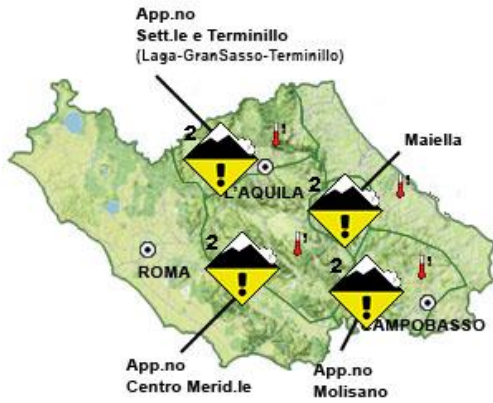
a cura del Servizio METEOMONT dell'ARMA dei CARABINIERI

in collaborazione con il Comando Truppe Alpine e il Servizio Meteo dell'Aeronautica Militare

SITUAZIONE alle 14.00 del 02/04/2018

DISTRIBUZIONE PERICOLO: MODERATO 2.

TIPO DI PERICOLO: SITUAZIONE PRIMAVERILE. IL MANTO NEVOSO SI UMIDIFICA VELOCEMENTE NEL CORSO DELLA GIORNATA



SOTTOSETTORE	PROBLEMA	ESPOSIZIONI PIU' CRITICHE	QUOTE PIU' CRITICHE	QUOTA NEVE m.		ALTEZZA NEVE		
				NORD	SUD	NEVE cm.	NEVE FRESCA cm.	QUOTA
LAGA GRANSASSO TERMINILLO				1300	1500	100	0	1729
APP.NO CENTRO MERIDIONALE				1200	1500	170	0	1823
MAIELLA				1300	1500	25	0	1650
APP.NO MOLISANO				1200	1500	42	0	1436

**VALANGHE OSSERVATE** - Piccole valanghe spontanee di neve umida bagnata a debole coesione e a lastroni di superficie.

**MANTO NEVOSO** - Croste da fusione e rigelo portanti e non portanti alternate a strati di neve a debole coesione su strati compatti e consolidati. Il manto nevoso è in generale moderatamente consolidato. Localmente in presenza di importanti accumuli e cornici il grado del pericolo può aumentare.

**PREVISIONI**

SOTTOSETTORE	03/04/2018				04/04/2018				05/04/2018			
	GRADO DI PERICOLO	PROBLEMA	ESPOSIZIONI PIU' CRITICHE	QUOTE PIU' CRITICHE	GRADO DI PERICOLO	PROBLEMA	ESPOSIZIONI PIU' CRITICHE	QUOTE PIU' CRITICHE	GRADO DI PERICOLO	PROBLEMA	ESPOSIZIONI PIU' CRITICHE	QUOTE PIU' CRITICHE
LAGA GRANSASSO TERMINILLO												
APP.NO CENTRO MERIDIONALE												
MAIELLA												
APP.NO MOLISANO												

**SCALA EUROPEA DEL GRADO DI PERICOLO VALANGHE**

**EUROPEAN AVALANCHE WARNING SERVICE**



**LEGENDA PROBLEMA**



**AVVERTENZE**

Il rialzo termico diurno richiede un'attenta valutazione temporale dell'escursione che eviti l'attraversamento di pendii ripidi nelle ore più calde della giornata. Meteomont rammenta ARTVA, pala e sonda sempre al seguito.







Il bollettino è realizzato su scala sinottica-regionale (standard EAWS), la sua consultazione non può escludere in alcun modo la necessità di una seria e capace valutazione locale del pericolo (singolo pendio) che può essere anche sensibilmente diverso.

**SETTORE GRANDI MASSICCI APPENNINICI E APPENNINO ABRUZZESE**








PREVISIONE METEO – BOLLETTINO VALANGHE - EMESSO ALLE ORE 14:00 del 02/04/2018

a cura del **SERVIZIO METEO DELL'AERONAUTICA MILITARE**







**SOTTOSETTORE LAGA GRANSASSO TERMINILLO**

Quota		03/04/2018 h6:00	03/04/2018 h12:00	03/04/2018 h18:00	04/04/2018 h6:00	04/04/2018 h12:00	04/04/2018 h18:00
1000	Venti	03 Nodi da S-Ovest	02 Nodi da S-Ovest	03 Nodi da S-Ovest	05 Nodi da S-Ovest	05 Nodi da S-Ovest	03 Nodi da S-Ovest
	Temperature	+07 °C	+15 °C	+09 °C	+08 °C	+10 °C	+09 °C
	Temp. percepita	6 °C	16 °C	8 °C	6 °C	9 °C	8 °C
2000	Venti	08 Nodi da S-Ovest	07 Nodi da S-Ovest	09 Nodi da Sud	17 Nodi da S-Ovest	21 Nodi da S-Ovest	12 Nodi da S-Ovest
	Temperature	+06 °C	+06 °C	+07 °C	+05 °C	+05 °C	+05 °C
	Temp. percepita	3 °C	3 °C	4 °C	0 °C	-1 °C	1 °C
3000	Venti	10 Nodi da S-Ovest	11 Nodi da S-Ovest	11 Nodi da S-Ovest	20 Nodi da S-Ovest	23 Nodi da S-Ovest	15 Nodi da Ovest
	Temperature	+02 °C	+02 °C	+02 °C	+02 °C	+00 °C	-01 °C
	Temp. percepita	-2 °C	-3 °C	-3 °C	-4 °C	-8 °C	-8 °C
Zero termico		3200-3400 m.	3200-3400 m.	3300-3500 m.	3200-3400 m.	2800-3000 m.	2800-3000 m.
Fenomeno		—	—	—	—	—	—
Stato del cielo							

**SOTTOSETTORE APP.NO CENTRO MERIDIONALE**

Quota		03/04/2018 h6:00	03/04/2018 h12:00	03/04/2018 h18:00	04/04/2018 h6:00	04/04/2018 h12:00	04/04/2018 h18:00
1000	Venti	02 Nodi da S-Est	03 Nodi da Sud	04 Nodi da S-Est	03 Nodi da Sud	03 Nodi da Sud	03 Nodi da S-Est
	Temperature	+06 °C	+10 °C	+08 °C	+06 °C	+08 °C	+08 °C
	Temp. percepita	6 °C	10 °C	7 °C	5 °C	7 °C	7 °C
2000	Venti	07 Nodi da S-Ovest	08 Nodi da Sud	11 Nodi da Sud	14 Nodi da S-Ovest	14 Nodi da S-Ovest	10 Nodi da S-Ovest
	Temperature	+06 °C	+06 °C	+05 °C	+04 °C	+05 °C	+06 °C
	Temp. percepita	3 °C	3 °C	1 °C	-1 °C	0 °C	3 °C
3000	Venti	08 Nodi da S-Ovest	11 Nodi da S-Ovest	09 Nodi da S-Ovest	19 Nodi da S-Ovest	22 Nodi da S-Ovest	13 Nodi da Ovest
	Temperature	+02 °C	+02 °C	+02 °C	+00 °C	-01 °C	-01 °C
	Temp. percepita	-2 °C	-3 °C	-2 °C	-7 °C	-9 °C	-7 °C
Zero termico		3200-3400 m.	3300-3500 m.	3200-3400 m.	2800-3000 m.	2700-2900 m.	2700-2900 m.
Fenomeno		—	—	—		—	—
Stato del cielo							

**SOTTOSETTORE MAIELLA**

Quota		03/04/2018 h6:00	03/04/2018 h12:00	03/04/2018 h18:00	04/04/2018 h6:00	04/04/2018 h12:00	04/04/2018 h18:00
1000	Venti	02 Nodi da Ovest	02 Nodi da Sud	02 nodi da Ovest	02 Nodi da Ovest	03 Nodi da S-Ovest	02 Nodi da Ovest
	Temperature	+09 °C	+09 °C	+07 °C	+07 °C	+07 °C	+06 °C
	Temp. percepita	9 °C	9 °C	7 °C	7 °C	6 °C	6 °C
2000	Venti	02 Nodi da Ovest	03 Nodi da Sud	03 nodi da Ovest	03 Nodi da Ovest	05 Nodi da S-Ovest	03 Nodi da Ovest
	Temperature	+09 °C	+08 °C	+07 °C	+07 °C	+07 °C	+06 °C
	Temp. percepita	9 °C	7 °C	6 °C	6 °C	5 °C	5 °C
3000	Venti	05 Nodi da S-Ovest	07 Nodi da S-Ovest	06 Nodi da S-Ovest	12 Nodi da S-Ovest	19 Nodi da S-Ovest	10 Nodi da Ovest
	Temperature	+02 °C	+03 °C	+03 °C	+01 °C	+00 °C	+00 °C
	Temp. percepita	-1 °C	0 °C	0 °C	-4 °C	-7 °C	-5 °C
Zero termico		3200-3400 m.	3300-3500 m.	3300-3500 m.	3200-3400 m.	2900-3100 m.	2900-3100 m.
Fenomeno		—	—	—	—	—	—
Stato del cielo							

**SETTORE GRANDI MASSICCI APPENNINICI E APPENNINO ABRUZZESE**

PREVISIONE METEO – BOLLETTINO VALANGHE - EMESSO ALLE ORE 14:00 del **02/04/2018**

a cura del **SERVIZIO METEO DELL'AERONAUTICA MILITARE**

**SOTTOSETTORE APP.NO MOLISANO**

Quota		03/04/2018 h6:00	03/04/2018 h12:00	03/04/2018 h18:00	04/04/2018 h6:00	04/04/2018 h12:00	04/04/2018 h18:00
1000	Venti	01 Nodi da Sud	02 Nodi da Est	01 nodi da N-Ovest	01 Nodi da S-Est	03 Nodi da Sud	00 Calma
	Temperature	+08 °C	+09 °C	+09 °C	+09 °C	+14 °C	+12 °C
	Temp. percepita	9 °C	9 °C	10 °C	10 °C	14 °C	21 °C
2000	Venti	05 Nodi da Ovest	07 Nodi da Ovest	08 Nodi da S-Ovest	11 Nodi da S-Ovest	10 Nodi da S-Ovest	08 Nodi da S-Ovest
	Temperature	+07 °C	+06 °C	+07 °C	+06 °C	+06 °C	+06 °C
	Temp. percepita	5 °C	3 °C	4 °C	2 °C	3 °C	3 °C
3000	Venti	07 Nodi da S-Ovest	10 Nodi da S-Ovest	09 Nodi da S-Ovest	17 Nodi da S-Ovest	20 Nodi da S-Ovest	16 Nodi da Ovest
	Temperature	+03 °C	+03 °C	+03 °C	+02 °C	+00 °C	+00 °C
	Temp. percepita	0 °C	-1 °C	-1 °C	-4 °C	-7 °C	-6 °C
Zero termico		3200-3400 m.	3300-3500 m.	3400-3600 m.	3200-3400 m.	2900-3100 m.	2900-3100 m.
Fenomeno		—	—	—	—	—	—
Stato del cielo							

**LEGENDA FENOMENI**

—	Assenza Fenomeni		Nebbia		Foschia		Pioggia debole		Pioggia moderata		Pioggia forte		Temporale
	Nevicata Debole		Nevicata moderata		Nevicata Forte								

**STATO DEL CIELO**

	Sereno		Poco nuvoloso		Nuvoloso		Molto nuvoloso		Coperto
--	--------	--	---------------	--	----------	--	----------------	--	---------

**SETTORE GRANDI MASSICCI APPENNINICI E APPENNINO ABRUZZESE**

BOLLETTINO VALANGHE - EMESSO ALLE ORE 14:00 del 02/04/2018

a cura del **Servizio METEOMONT dell'ARMA dei CARABINIERI**

in collaborazione con il **Comando Truppe Alpine** e il **Servizio Meteo dell'Aeronautica Militare**

**Parametri meteorivometrici registrati presso i campi di rilevamento il 02/04/2018**

Localita'	Comune	Quota (Mslm)	Altezza neve (in cm)	Neve caduta nelle 24 ore (in cm)	Temp. Min. (°C)	Temp. Max. (°C)	Condizioni del tempo
CAIDURO	CITTAREALE (RI)	1300	0	N.P.	-2	+5	Assenza di precipitazioni
VALLONINA	LEONESSA (RI)	1350	68	0	N.P.	N.P.	Assenza di precipitazioni
CAMPO DELL'OSSO	SUBIACO (RM)	1550	139	0	-5	+1	Assenza di precipitazioni
CAMPO STAFFI	FILETTINO (FR)	1823	170	0	-7	+5	Assenza di precipitazioni
CAMPOCATINO	GUARCINO (FR)	1790	187	0	N.P.	N.P.	Assenza di precipitazioni
PRATI DI MEZZO	PICINISCO (FR)	1430	85	0	-1	+2	Assenza di precipitazioni
S. DONATO	CASTEL DEL MONTE (AQ)	1400	0	0	-2	+5	Assenza di precipitazioni
CAMPO IMPERATORE	L'AQUILA (AQ)	2135	210	8	N.P.	N.P.	Assenza di precipitazioni
MONTE MAGNOLA-M. LENZUOLA	OVINDOLI (AQ)	1935	165	0	-1	0	Assenza di precipitazioni
FORCA D'ACERO	PESCASSEROLI (AQ)	1480	116	0	-2	+4	Assenza di precipitazioni
VALLE GELATA	PESCOCOSTANZO (AQ)	1466	0	0	+1	+2	Assenza di precipitazioni
LA PESCHINA	RIVISONDOLI (AQ)	1470	44	0	-3	+9	Assenza di precipitazioni
COLLE DEL NIBBIO	ROCCA DI CAMBIO (AQ)	1870	185	0	-3	+4	Assenza di precipitazioni
CAMPO FELICE BRECCIARA	ROCCA DI CAMBIO (AQ)	1729	100	N.P.	-3	+8	Assenza di precipitazioni
PIANO AREMOGNA	ROCCARASO (AQ)	1456	0	0	-5	+7	Assenza di precipitazioni
FAVACCHIOLE	CROGNALETO (TE)	1016	0	0	+2	+8	Assenza di precipitazioni
PRATO SELVA	FANO ADRIANO (TE)	1355	0	N.P.	N.P.	N.P.	Assenza di precipitazioni
PIANO SAN PIETRO	ISOLA DEL GRAN SASSO D'ITALIA (TE)	950	0	0	+6	+13	Assenza di precipitazioni
PRATI DI TIVO	PIETRACAMELA (TE)	1380	0	N.P.	N.P.	N.P.	Assenza di precipitazioni
RIGOPIANO	FARINDOLA (PE)	1135	0	0	+3	+10	Assenza di precipitazioni
PASSO SAN LEONARDO	SANT'EUFEMIA A MAIELLA (PE)	1215	0	0	+2	+7	Assenza di precipitazioni
CAMPITELLO MATESE	SAN MASSIMO (CB)	1429	12	0	0	+4	Assenza di precipitazioni
VALLE FIORITA	PIZZONE (IS)	1436	42	0	-3	+5	Assenza di precipitazioni
MIMOLA	SCANNO (AQ)	1495	5	0	-1	+6	Assenza di precipitazioni
VALICO DELLA FORCHETTA	PALENA (CH)	1270	0	0	-4	+8	Pioggia debole continua

(\*) Rilievi fuori campo.