

**SETTORE GRANDI MASSICCI APPENNINICI E APPENNINO ABRUZZESE**

BOLLETTINO VALANGHE - EMESSO ALLE ORE 14:00 del 12/04/2018

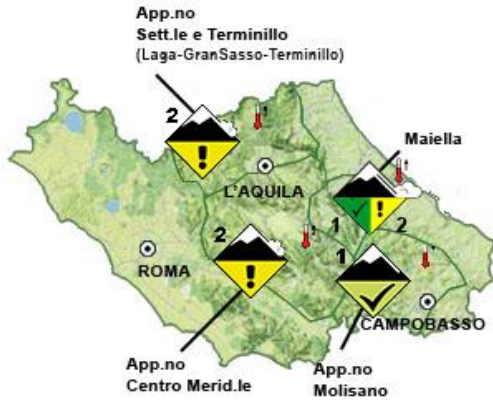
a cura del Servizio METEOMONT dell'ARMA dei CARABINIERI

in collaborazione con il Comando Truppe Alpine e il Servizio Meteo dell'Aeronautica Militare

SITUAZIONE alle 14.00 del 12/04/2018

DISTRIBUZIONE PERICOLO: DA DEBOLE 1 A MODERATO 2.

TIPO DI PERICOLO: SITUAZIONE PRIMAVERILE. IL MANTO NEVOSO SI UMIDIFICA VELOCEMENTE NEL CORSO DELLA GIORNATA ZONE CON POCA NEVE IN AREE CON ABBONDANTE COPERTURA NEVOSA



SOTTOSETTORE	PROBLEMA	ESPOSIZIONI PIU' CRITICHE	QUOTE PIU' CRITICHE	QUOTA NEVE m.		ALTEZZA NEVE		
				NORD	SUD	NEVE cm.	NEVE FRESCA cm.	QUOTA
LAGA GRANSASSO TERMINILLO				1600	1800	193	0	2135
APP.NO CENTRO MERIDIONALE				1600	1700	130	0	1823
MAIELLA				1600	1800	10	0	2000
APP.NO MOLISANO				1600	1900	5	0	1450

**VALANGHE OSSERVATE** - Valanghe spontanee di media grandezza a lastroni di fondo.

**MANTO NEVOSO** - Croste da fusione e rigelo portanti e non portanti alternate a strati di neve a debole coesione su strati compatti e consolidati. Il manto nevoso è in generale ben consolidato su molti pendii. Localmente in presenza di importanti accumuli e cornici il grado del pericolo può aumentare.

**PREVISIONI**

SOTTOSETTORE	13/04/2018				14/04/2018				15/04/2018			
	GRADO DI PERICOLO	PROBLEMA	ESPOSIZIONI PIU' CRITICHE	QUOTE PIU' CRITICHE	GRADO DI PERICOLO	PROBLEMA	ESPOSIZIONI PIU' CRITICHE	QUOTE PIU' CRITICHE	GRADO DI PERICOLO	PROBLEMA	ESPOSIZIONI PIU' CRITICHE	QUOTE PIU' CRITICHE
LAGA GRANSASSO TERMINILLO	2				2				2			
APP.NO CENTRO MERIDIONALE	1				1				1			
MAIELLA	1				1				1			
APP.NO MOLISANO	1				1				1			

**SCALA EUROPEA DEL GRADO DI PERICOLO VALANGHE**

**EUROPEAN AVALANCHE WARNING SERVICE**



**LEGENDA PROBLEMA**



**AVVERTENZE**

Il rialzo termico diurno richiede un'attenta valutazione temporale dell'escursione che eviti l'attraversamento di pendii ripidi nelle ore più calde della giornata. Meteomont rammenta ARTVA, pala e sonda sempre al seguito.







Il bollettino è realizzato su scala sinottica-regionale (standard EAWS), la sua consultazione non può escludere in alcun modo la necessità di una seria e capace valutazione locale del pericolo (singolo pendio) che può essere anche sensibilmente diverso.

**SETTORE GRANDI MASSICCI APPENNINICI E APPENNINO ABRUZZESE**







PREVISIONE METEO – BOLLETTINO VALANGHE - EMESSO ALLE ORE 14:00 del 12/04/2018

a cura del **SERVIZIO METEO DELL'AERONAUTICA MILITARE**







**SOTTOSETTORE LAGA GRANSASSO TERMINILLO**

Quota		13/04/2018 h6:00	13/04/2018 h12:00	13/04/2018 h18:00	14/04/2018 h6:00	14/04/2018 h12:00	14/04/2018 h18:00
1000	Venti	03 Nodi da S-Ovest	01 Nodi da Nord	02 Nodi da N-Est	00 Calma	02 Nodi da N-Est	00 Calma
	Temperature	+06 °C	+12 °C	+08 °C	+07 °C	+11 °C	+09 °C
	Temp. percepita	5 °C	13 °C	8 °C	17 °C	11 °C	19 °C
2000	Venti	09 Nodi da S-Ovest	04 Nodi da S-Ovest	02 Nodi da Est	03 Nodi da S-Est	03 Nodi da S-Est	04 Nodi da S-Est
	Temperature	+02 °C	+04 °C	+05 °C	+06 °C	+09 °C	+11 °C
	Temp. percepita	-2 °C	2 °C	5 °C	5 °C	8 °C	10 °C
3000	Venti	12 Nodi da S-Ovest	06 Nodi da Sud	05 Nodi da Sud	07 Nodi da Sud	05 Nodi da S-Ovest	07 Nodi da S-Est
	Temperature	-02 °C	-03 °C	+00 °C	+02 °C	+04 °C	+04 °C
	Temp. percepita	-8 °C	-7 °C	-3 °C	-2 °C	2 °C	1 °C
Zero termico		2300-2500 m.	2300-2500 m.	2900-3100 m.	3300-3500 m.	3300-3500 m.	3400-3600 m.
Fenomeno		—	—	—	—	—	—
Stato del cielo							

**SOTTOSETTORE APP.NO CENTRO MERIDIONALE**

Quota		13/04/2018 h6:00	13/04/2018 h12:00	13/04/2018 h18:00	14/04/2018 h6:00	14/04/2018 h12:00	14/04/2018 h18:00
1000	Venti	02 Nodi da S-Est	02 Nodi da S-Ovest	02 Nodi da Est	03 Nodi da Est	01 Nodi da S-Est	04 Nodi da Est
	Temperature	+05 °C	+09 °C	+09 °C	+10 °C	+16 °C	+14 °C
	Temp. percepita	5 °C	9 °C	9 °C	10 °C	18 °C	14 °C
2000	Venti	08 Nodi da S-Ovest	02 Nodi da S-Est	03 Nodi da S-Est	06 Nodi da Sud	04 Nodi da S-Est	08 Nodi da S-Est
	Temperature	+01 °C	+03 °C	+06 °C	+09 °C	+10 °C	+13 °C
	Temp. percepita	-3 °C	2 °C	5 °C	7 °C	9 °C	12 °C
3000	Venti	10 Nodi da S-Ovest	04 Nodi da Sud	05 Nodi da Sud	06 Nodi da Sud	05 Nodi da Sud	09 Nodi da S-Est
	Temperature	-03 °C	-02 °C	+00 °C	+02 °C	+03 °C	+04 °C
	Temp. percepita	-9 °C	-5 °C	-3 °C	-1 °C	0 °C	0 °C
Zero termico		2300-2500 m.	2600-2800 m.	2900-3100 m.	3300-3500 m.	3300-3500 m.	3400-3600 m.
Fenomeno		—	—	—	—	—	—
Stato del cielo							

**SOTTOSETTORE MAIELLA**

Quota		13/04/2018 h6:00	13/04/2018 h12:00	13/04/2018 h18:00	14/04/2018 h6:00	14/04/2018 h12:00	14/04/2018 h18:00
1000	Venti	01 nodi da Ovest	02 Nodi da Sud	01 Nodi da Est	02 Nodi da S-Est	03 Nodi da S-Est	02 Nodi da S-Est
	Temperature	+03 °C	+06 °C	+05 °C	+06 °C	+08 °C	+09 °C
	Temp. percepita	4 °C	6 °C	6 °C	6 °C	7 °C	9 °C
2000	Venti	02 Nodi da Ovest	02 Nodi da Sud	01 Nodi da S-Est	03 Nodi da S-Est	03 Nodi da S-Est	04 Nodi da S-Est
	Temperature	+04 °C	+05 °C	+05 °C	+06 °C	+08 °C	+09 °C
	Temp. percepita	4 °C	5 °C	6 °C	5 °C	7 °C	8 °C
3000	Venti	06 Nodi da S-Ovest	04 Nodi da S-Ovest	04 Nodi da Sud	06 Nodi da Sud	04 Nodi da Sud	10 Nodi da S-Est
	Temperature	-03 °C	-02 °C	+01 °C	+03 °C	+04 °C	+04 °C
	Temp. percepita	-7 °C	-5 °C	-1 °C	0 °C	2 °C	0 °C
Zero termico		2600-2800 m.	2500-2700 m.	3100-3300 m.	3300-3500 m.	3300-3500 m.	3500-3700 m.
Fenomeno		—	—	—	—	—	—
Stato del cielo							

**SETTORE GRANDI MASSICCI APPENNINICI E APPENNINO ABRUZZESE**

PREVISIONE METEO – BOLLETTINO VALANGHE - EMESSO ALLE ORE 14:00 del 12/04/2018

a cura del **SERVIZIO METEO DELL'AERONAUTICA MILITARE**

**SOTTOSETTORE APP.NO MOLISANO**

Quota		13/04/2018 h6:00	13/04/2018 h12:00	13/04/2018 h18:00	14/04/2018 h6:00	14/04/2018 h12:00	14/04/2018 h18:00
1000	Venti	01 Nodi da S-Ovest	03 Nodi da S-Est	02 Nodi da Nord	02 Nodi da Nord	02 Nodi da N-Est	02 Nodi da Nord
	Temperature	+09 °C	+11 °C	+10 °C	+09 °C	+15 °C	+12 °C
	Temp. percepita	10 °C	11 °C	10 °C	9 °C	16 °C	12 °C
2000	Venti	06 Nodi da Ovest	02 Nodi da S-Ovest	04 Nodi da S-Est	05 Nodi da Est	06 Nodi da Est	07 Nodi da Est
	Temperature	+03 °C	+05 °C	+05 °C	+07 °C	+08 °C	+11 °C
	Temp. percepita	0 °C	5 °C	3 °C	5 °C	6 °C	9 °C
3000	Venti	09 Nodi da S-Ovest	05 Nodi da S-Ovest	04 Nodi da S-Ovest	05 Nodi da S-Ovest	05 Nodi da Sud	09 Nodi da S-Est
	Temperature	-03 °C	-02 °C	+02 °C	+03 °C	+04 °C	+04 °C
	Temp. percepita	-8 °C	-5 °C	0 °C	0 °C	2 °C	0 °C
Zero termico		2500-2700 m.	2600-2800 m.	3300-3500 m.	3300-3500 m.	3300-3500 m.	3400-3600 m.
Fenomeno		—	—	—	—	—	—
Stato del cielo							

**LEGENDA FENOMENI**

—	Assenza Fenomeni		Nebbia		Foschia		Pioggia debole		Pioggia moderata		Pioggia forte		Temporale
	Nevicata Debole		Nevicata moderata		Nevicata Forte								

**STATO DEL CIELO**

	Sereno		Poco nuvoloso		Nuvoloso		Molto nuvoloso		Coperto
--	--------	--	---------------	--	----------	--	----------------	--	---------

**SETTORE GRANDI MASSICCI APPENNINICI E APPENNINO ABRUZZESE**

BOLLETTINO VALANGHE - EMESSO ALLE ORE 14:00 del 12/04/2018

a cura del Servizio METEOMONT dell'ARMA dei CARABINIERI

in collaborazione con il Comando Truppe Alpine e il Servizio Meteo dell'Aeronautica Militare

**Parametri meteorivometrici registrati presso i campi di rilevamento il 12/04/2018**

Localita'	Comune	Quota (Mslm)	Altezza neve (in cm)	Neve caduta nelle 24 ore (in cm)	Temp. Min. (°C)	Temp. Max. (°C)	Condizioni del tempo
<b>PESCHIERE</b>	AMATRICE (RI)	1270	0	0	+7	+14	Assenza di precipitazioni
<b>CAIDURO</b>	CITTAREALE (RI)	1300	0	N.P.	+6	+12	Pioggia debole intermittente
<b>VALLONINA</b>	LEONESSA (RI)	1350	15	0	N.P.	N.P.	Pioggia debole intermittente
<b>SELLA DEL VENTO DI M. TERMINILLO</b>	RIETI (RI)	1670	52	0	+5	+9	Precipitazioni all'orizzonte (pioggia, neve, grandine, temporali) ma non sulla stazione
<b>CAMPO DELL'OSSO</b>	SUBIACO (RM)	1550	96	0	+4	+8	Pioggia moderata
<b>CAMPO STAFFI</b>	FILETTINO (FR)	1823	120	0	-2	+6	Precipitazioni all'orizzonte (pioggia, neve, grandine, temporali) ma non sulla stazione
<b>CAMPOCATINO</b>	GUARCINO (FR)	1790	140	0	N.P.	N.P.	Pioggia debole continua
<b>PRATI DI MEZZO</b>	PICINISCO (FR)	1430	50	0	+1	+10	Assenza di precipitazioni
<b>COLLE RUTO - FUCINO</b>	CAMPOTOSTO (AQ)	1384	0	N.P.	+1	+12	Pioggia debole intermittente
<b>S. DONATO</b>	CASTEL DEL MONTE (AQ)	1400	0	0	+5	+13	Assenza di precipitazioni
<b>CAMPO IMPERATORE</b>	L'AQUILA (AQ)	2135	185	0	+2	+5	Assenza di precipitazioni
<b>CROCETTA-CAMPO FELICE</b>	LUCOLI (AQ)	1573	0	0	+3	+12	Assenza di precipitazioni
<b>FORCA D'ACERO</b>	PESCASSEROLI (AQ)	1480	66	0	+4	+10	Assenza di precipitazioni
<b>LA PESCHINA</b>	RIVISONDOLI (AQ)	1470	0	0	+4	+12	Assenza di precipitazioni
<b>PIANO AREMOGNA</b>	ROCCARASO (AQ)	1456	0	0	+4	+13	Assenza di precipitazioni
<b>COPPO DELL'ORSO</b>	VILLETTA BARREA (AQ)	1520	17	0	+4	+8	Assenza di precipitazioni
<b>COLLE SAN GIACOMO</b>	CIVITELLA DEL TRONTO (TE)	1075	0	N.P.	+5	+16	Assenza di precipitazioni
<b>FAVACCHIOLE</b>	CROGNALETO (TE)	1016	0	0	+7	+11	Assenza di precipitazioni
<b>PRATI DI TIVO</b>	PIETRACAMELA (TE)	1380	0	0	+6	+11	Assenza di precipitazioni
<b>CEPPO</b>	ROCCA SANTA MARIA (TE)	1349	0	0	+5	+11	Assenza di precipitazioni
<b>RIGOPIANO</b>	FARINDOLA (PE)	1135	0	0	+5	+12	Assenza di precipitazioni
<b>PASSO SAN LEONARDO</b>	SANT'EUFEMIA A MAIELLA (PE)	1215	0	0	+7	+14	Assenza di precipitazioni
<b>CAMPITELLO MATESE</b>	SAN MASSIMO (CB)	1429	0	N.P.	+7	+11	Assenza di precipitazioni
<b>PRATO GENTILE</b>	CAPRACOTTA (IS)	1490	0	N.P.	+5	+12	Assenza di precipitazioni
<b>PESCOPENNATARO</b>	PESCOPENNATARO (IS)	1220	0	N.P.	+6	+14	Assenza di precipitazioni
<b>VALLE FIORITA</b>	PIZZONE (IS)	1436	3	0	+4	+15	Assenza di precipitazioni
<b>MIMOLA</b>	SCANNO (AQ)	1495	0	N.P.	+3	+17	Pioggia debole continua
<b>MARSIA</b>	TAGLIACOZZO (AQ)	1450	0	N.P.	+1	+12	Pioggia debole intermittente

(\*) Rilevi fuori campo.