

SETTORE GRANDI MASSICCI APPENNINICI E APPENNINO ABRUZZESE

BOLLETTINO VALANGHE - EMESSO ALLE ORE 14:00 del 12/05/2018







a cura del Servizio METEOMONT dell'ARMA dei CARABINIERI

in collaborazione con il Comando Truppe Alpine e il Servizio Meteo dell'Aeronautica Militare







AVVERTENZE - FENOMENI SIGNIFICATIVI E/O INTENSI

Non è esclusa la presenza di manto nevoso alle quote più alte, con estensioni e spessori diversi a seconda della quota e dell'esposizione, che comporta la necessità di una valutazione strettamente locale del pericolo di valanghe e di ghiaccio e la disponibilità di abbigliamento ed attrezzature adeguate all'ambiente innevato. Per ogni ulteriore aggiornamento ed approfondimento sulle condizioni meteorologiche in atto e previste si rimanda alla consultazione del sito www.meteomont.it







SOTTOSETTORE LAGA GRANSASSO TERMINILLO

| Quota | | 13/05/2018 h6:00 | 13/05/2018 h12:00 | 13/05/2018 h18:00 | 14/05/2018 h6:00 | 14/05/2018 h12:00 | 14/05/2018 h18:00 |
|-----------------|-----------------|---|---|---|---|---|---|
| 1000 | Venti | 02 Nodi da S-Ovest | 03 Nodi da S-Ovest | 02 Nodi da S-Ovest | 03 Nodi da S-Ovest | 03 Nodi da S-Ovest | 01 nodi da Ovest |
| | Temperature | +11 °C | +16 °C | +12 °C | +10 °C | +13 °C | +10 °C |
| | Temp. percepita | 11 °C | 16 °C | 12 °C | 10 °C | 13 °C | 11 °C |
| 2000 | Venti | 01 Nodi da S-Est | 07 Nodi da S-Ovest | 05 Nodi da S-Ovest | 09 Nodi da S-Ovest | 07 Nodi da S-Ovest | 03 Nodi da S-Ovest |
| | Temperature | +06 °C | +08 °C | +08 °C | +03 °C | +04 °C | +03 °C |
| | Temp. percepita | 7 °C | 6 °C | 6 °C | -1 °C | 1 °C | 2 °C |
| 3000 | Venti | 03 Nodi da Sud | 06 Nodi da S-Ovest | 08 Nodi da S-Ovest | 10 Nodi da S-Ovest | 07 Nodi da S-Ovest | 08 Nodi da S-Ovest |
| | Temperature | +02 °C | +02 °C | +02 °C | -02 °C | -01 °C | -04 °C |
| | Temp. percepita | 0 °C | -1 °C | -2 °C | -8 °C | -5 °C | -9 °C |
| Zero termico | | 3200-3400 m. | 3100-3300 m. | 3200-3400 m. | 2400-2600 m. | 2700-2900 m. | 2300-2500 m. |
| Fenomeno | | — | — | — | — | — | — |
| Stato del cielo | |  |  |  |  |  |  |

SOTTOSETTORE APP.NO CENTRO MERIDIONALE

| Quota | | 13/05/2018 h6:00 | 13/05/2018 h12:00 | 13/05/2018 h18:00 | 14/05/2018 h6:00 | 14/05/2018 h12:00 | 14/05/2018 h18:00 |
|-----------------|-----------------|---|---|---|---|---|---|
| 1000 | Venti | 01 Nodi da Est | 03 Nodi da Sud | 02 Nodi da Sud | 02 Nodi da S-Ovest | 03 Nodi da Ovest | 01 nodi da N-Ovest |
| | Temperature | +10 °C | +12 °C | +10 °C | +07 °C | +09 °C | +07 °C |
| | Temp. percepita | 11 °C | 12 °C | 10 °C | 7 °C | 8 °C | 8 °C |
| 2000 | Venti | 02 Nodi da Sud | 04 Nodi da Sud | 05 Nodi da Sud | 05 Nodi da S-Ovest | 03 Nodi da Ovest | 03 Nodi da S-Ovest |
| | Temperature | +06 °C | +07 °C | +07 °C | +03 °C | +03 °C | +04 °C |
| | Temp. percepita | 6 °C | 6 °C | 5 °C | 0 °C | 2 °C | 3 °C |
| 3000 | Venti | 03 Nodi da Sud | 09 Nodi da S-Ovest | 10 Nodi da S-Ovest | 11 Nodi da S-Ovest | 08 Nodi da S-Ovest | 07 Nodi da S-Ovest |
| | Temperature | +02 °C | +02 °C | +02 °C | -02 °C | -02 °C | -02 °C |
| | Temp. percepita | 0 °C | -2 °C | -2 °C | -8 °C | -7 °C | -6 °C |
| Zero termico | | 3200-3400 m. | 3300-3500 m. | 3200-3400 m. | 2400-2600 m. | 2500-2700 m. | 2500-2700 m. |
| Fenomeno | | — | — | — | — | — | — |
| Stato del cielo | |  |  |  |  |  |  |

SOTTOSETTORE MAIELLA

| Quota | | 13/05/2018 h6:00 | 13/05/2018 h12:00 | 13/05/2018 h18:00 | 14/05/2018 h6:00 | 14/05/2018 h12:00 | 14/05/2018 h18:00 |
|-----------------|-----------------|---|---|---|---|---|---|
| 1000 | Venti | 01 Nodi da Est | 02 Nodi da Sud | 02 Nodi da Ovest | 02 Nodi da Ovest | 03 Nodi da Sud | 01 Nodi da Sud |
| | Temperature | +06 °C | +11 °C | +08 °C | +05 °C | +07 °C | +05 °C |
| | Temp. percepita | 7 °C | 11 °C | 8 °C | 5 °C | 6 °C | 6 °C |
| 2000 | Venti | 01 Nodi da Est | 02 Nodi da Sud | 02 Nodi da Ovest | 03 Nodi da Ovest | 03 Nodi da Sud | 02 Nodi da S-Ovest |
| | Temperature | +06 °C | +11 °C | +08 °C | +05 °C | +06 °C | +05 °C |
| | Temp. percepita | 7 °C | 11 °C | 8 °C | 4 °C | 5 °C | 5 °C |
| 3000 | Venti | 03 Nodi da Sud | 03 Nodi da Ovest | 04 Nodi da Ovest | 02 Nodi da Ovest | 07 Nodi da S-Ovest | 07 Nodi da S-Ovest |
| | Temperature | +02 °C | +01 °C | +03 °C | +00 °C | -02 °C | -02 °C |
| | Temp. percepita | 0 °C | -1 °C | 1 °C | -1 °C | -6 °C | -6 °C |
| Zero termico | | 3300-3500 m. | 3200-3400 m. | 3400-3600 m. | 3000-3200 m. | 2600-2800 m. | 2500-2700 m. |
| Fenomeno | | — | — | — | — | — | — |
| Stato del cielo | |  |  |  |  |  |  |

SETTORE GRANDI MASSICCI APPENNINICI E APPENNINO ABRUZZESE

PREVISIONE METEO – BOLLETTINO VALANGHE - EMESSO ALLE ORE 14:00 del 12/05/2018

a cura del **SERVIZIO METEO DELL'AERONAUTICA MILITARE**

SOTTOSETTORE APP.NO MOLISANO

| Quota | | 13/05/2018 h6:00 | 13/05/2018 h12:00 | 13/05/2018 h18:00 | 14/05/2018 h6:00 | 14/05/2018 h12:00 | 14/05/2018 h18:00 |
|-----------------|-----------------|------------------|-------------------|-------------------|--------------------|-------------------|--------------------|
| 1000 | Venti | 01 Nodi da Sud | 01 Nodi da S-Est | 01 Nodi da S-Est | 01 Nodi da S-Est | 03 Nodi da Sud | 00 Calma |
| | Temperature | +10 °C | +15 °C | +13 °C | +10 °C | +15 °C | +12 °C |
| | Temp. percepita | 11 °C | 16 °C | 14 °C | 11 °C | 15 °C | 21 °C |
| 2000 | Venti | 00 Calma | 04 Nodi da Ovest | 05 Nodi da Ovest | 06 Nodi da Ovest | 04 Nodi da Ovest | 02 Nodi da S-Ovest |
| | Temperature | +06 °C | +07 °C | +08 °C | +04 °C | +05 °C | +04 °C |
| | Temp. percepita | 17 °C | 6 °C | 6 °C | 1 °C | 3 °C | 4 °C |
| 3000 | Venti | 03 Nodi da Sud | 06 Nodi da Ovest | 10 Nodi da Ovest | 12 Nodi da S-Ovest | 06 Nodi da Ovest | 08 Nodi da S-Ovest |
| | Temperature | +02 °C | +02 °C | +03 °C | +01 °C | -01 °C | -01 °C |
| | Temp. percepita | 0 °C | -1 °C | -1 °C | -4 °C | -5 °C | -6 °C |
| Zero termico | | 3300-3500 m. | 3300-3500 m. | 3300-3500 m. | 3300-3500 m. | 2800-3000 m. | 2800-3000 m. |
| Fenomeno | | — | — | — | — | — | — |
| Stato del cielo | | | | | | | |

LEGENDA FENOMENI

| | | | | | | | | | | | | | |
|---|------------------|--|-------------------|--|----------------|--|----------------|--|------------------|--|---------------|--|-----------|
| — | Assenza Fenomeni | | Nebbia | | Foschia | | Pioggia debole | | Pioggia moderata | | Pioggia forte | | Temporale |
| | Nevicata Debole | | Nevicata moderata | | Nevicata Forte | | | | | | | | |

STATO DEL CIELO

| | | | | | | | | | |
|--|--------|--|---------------|--|----------|--|----------------|--|---------|
| | Sereno | | Poco nuvoloso | | Nuvoloso | | Molto nuvoloso | | Coperto |
|--|--------|--|---------------|--|----------|--|----------------|--|---------|

SETTORE GRANDI MASSICCI APPENNINICI E APPENNINO ABRUZZESE

BOLLETTINO VALANGHE - EMESSO ALLE ORE 14:00 del 12/05/2018

a cura del **Servizio METEOMONT dell'ARMA dei CARABINIERI**

in collaborazione con il **Comando Truppe Alpine** e il **Servizio Meteo dell'Aeronautica Militare**

Misure rilevate il giorno 12/05/2018

| Località | Temperatura min/max (°C) | Pioggia (mm) | Umidità (%) | Pressione (hPa) | Velocità vento (Kmh) |
|---------------------------------|-----------------------------|--------------|-------------|-----------------|-------------------------|
| MADONNA DELLE GRAZIE - PRIVERNO | 18.8/31.9 | 0,0 mm | N.P. | 1015,5 hPa | 0,0 Km/h |
| PIAN DELL'ADDOLORATA - TOSSICIA | 12.8/26.5 | 0,2 mm | 100,0% | 967,6 hPa | 0,0 Km/h |
| CAMPO FELICE - ROCCA DI CAMBIO | N.P. / N.P. | 0,0 mm | N.P. | 806,6 hPa | 0,0 Km/h |