



**SETTORE GRANDI MASSICCI APPENNINICI E APPENNINO ABRUZZESE**

BOLLETTINO VALANGHE - EMESSO ALLE ORE 14:00 del 11/01/2019

a cura del Servizio METEOMONT dell'ARMA dei CARABINIERI

in collaborazione con il Servizio Meteo dell'Aeronautica Militare

SITUAZIONE alle 14.00 del 11/01/2019

DISTRIBUZIONE PERICOLO: DA MODERATO 2 A MARCATO 3.

TIPO DI PERICOLO: NEVE FRESCA NEVE VENTATA



SOTTOSETTORE	PROBLEMA	ESPOSIZIONI PIU' CRITICHE	QUOTE PIU' CRITICHE	QUOTA NEVE m.		ALTEZZA NEVE		
				NORD	SUD	NEVE cm.	NEVE FRESCA cm.	QUOTA
LAGA GRANSASSO TERMINILLO				500	500	086	025	1450
APP.NO CENTRO MERIDIONALE				800	800	065	014	1470
MAIELLA				400	400	137	028	1650
APP.NO MOLISANO				600	600	036	000	1460

**MANTO NEVOSO** - Strati di neve asciutta a debole coesione su strati moderatamente consolidati. Il manto nevoso è in generale moderatamente consolidato su molti pendii ripidi. Consistenti apporti di neve fresca hanno interessato nelle trascorse 24 ore la parte Adriatica del Settore: su Gran Sasso Orientale, Maiella e Morrone ulteriori 30 cm circa di neve ispessiscono i manti preesistenti che assumono una certa consistenza anche alle quote medie superando il metro quasi ovunque. La neve nuova rappresenta un sovraccarico che potrebbe innescare valanghe spontanee su alcuni pendii ripidi, in particolare su quelli in cui erano già presenti accumuli di neve ventata. Nelle dorsali interne (monti Marsicani, monti della Meta, Velino, Sirente), sul Gran Sasso Aquilano e nell'Appennino Molisano gli apporti sono risultati modesti (fra 5 e 10 cm) ma accompagnati da una significativa attività eolica che ha generato nuovi accumuli e incrementato quelli esistenti: in queste zone pertanto le maggiori criticità si riscontrano nei canaloni, negli impluvi e in generale nelle aree sottostante rispetto alle correnti nord orientali dominanti delle ultime, recenti irruzioni fredde. Di nuovo totalmente risparmiati dalle nevicate il Terminillo e le altre dorsali Tirreniche del Settore: qui il manto è esiguo o del tutto assente alle quote medie. Il rischio è limitato a pochissime zone di accumulo che solo con forte sovraccarico potrebbero originare scaricamenti: non si esclude infatti la presenza di strati intermedi resi deboli dal metamorfismo costruttivo possibile per le temperature rigide persistenti ed il conseguente, significativo gradiente termico del manto.

**PREVISIONI**


SOTTOSETTORE	12/01/2019				13/01/2019				14/01/2019			
	GRADO DI PERICOLO	PROBLEMA	ESPOSIZIONI PIU' CRITICHE	QUOTE PIU' CRITICHE	GRADO DI PERICOLO	PROBLEMA	ESPOSIZIONI PIU' CRITICHE	QUOTE PIU' CRITICHE	GRADO DI PERICOLO	PROBLEMA	ESPOSIZIONI PIU' CRITICHE	QUOTE PIU' CRITICHE
LAGA GRANSASSO TERMINILLO	2				2				2			
APP.NO CENTRO MERIDIONALE	2				2				2			
MAIELLA	3				3				3			
APP.NO MOLISANO	2				2				2			

**SCALA EUROPEA DEL GRADO DI PERICOLO VALANGHE**

**EUROPEAN AVALANCHE WARNING SERVICE**



**LEGENDA PROBLEMA**



**AVVERTENZE**

A seguito dell'attività eolica registrata sono da evitare le zone di accumulo, conche, canaloni, cambi di pendenza e pendii sotto vento in genere. Meteomont rammenta ARTVA, pala e sonda sempre al seguito.








*Il bollettino e' realizzato su scala sinottica-regionale (standard EAWS), la sua consultazione non puo' escludere in alcun modo la necessita' di una seria e capace valutazione locale del pericolo (singolo pendio) che puo' essere anche sensibilmente diverso.*

**SETTORE GRANDI MASSICCI APPENNINICI E APPENNINO ABRUZZESE**








PREVISIONE METEO – BOLLETTINO VALANGHE - EMESSO ALLE ORE 14:00 del 11/01/2019

a cura del **SERVIZIO METEO DELL'AERONAUTICA MILITARE**








**SOTTOSETTORE LAGA GRANSASSO TERMINILLO**

Quota		12/01/2019 h6:00	12/01/2019 h12:00	12/01/2019 h18:00	13/01/2019 h6:00	13/01/2019 h12:00	13/01/2019 h18:00
1000	Venti	02 Nodi da Est	02 Nodi da N-Est	02 Nodi da S-Ovest	05 Nodi da Ovest	00 Calma	04 Nodi da S-Ovest
	Temperature	-05 °C	-02 °C	+00 °C	+01 °C	+01 °C	+00 °C
	Temp. percepita	-6 °C	-3 °C	-1 °C	-2 °C	14 °C	-3 °C
2000	Venti	09 Nodi da N-Est	12 Nodi da N-Est	09 Nodi da N-Est	12 Nodi da Ovest	06 Nodi da Nord	05 nodi da N-Ovest
	Temperature	-10 °C	-07 °C	-04 °C	-02 °C	-05 °C	-02 °C
	Temp. percepita	-17 °C	-14 °C	-10 °C	-8 °C	-10 °C	-5 °C
3000	Venti	14 Nodi da N-Est	18 Nodi da N-Est	12 Nodi da Nord	12 Nodi da Ovest	09 Nodi da Nord	13 Nodi da Nord
	Temperature	-13 °C	-10 °C	-09 °C	-09 °C	-11 °C	-08 °C
	Temp. percepita	-23 °C	-20 °C	-17 °C	-17 °C	-18 °C	-16 °C
Zero termico		0000-0200 m.	0800-1000 m.	0700-0900 m.	1300-1500 m.	1200-1400 m.	1400-1600 m.
Fenomeno		—	—	—	—		—
Stato del cielo							

**SOTTOSETTORE APP.NO CENTRO MERIDIONALE**

Quota		12/01/2019 h6:00	12/01/2019 h12:00	12/01/2019 h18:00	13/01/2019 h6:00	13/01/2019 h12:00	13/01/2019 h18:00
1000	Venti	03 Nodi da Est	02 Nodi da N-Est	02 Nodi da N-Est	02 nodi da N-Ovest	03 Nodi da Nord	02 Nodi da Nord
	Temperature	-05 °C	-01 °C	-01 °C	-01 °C	+01 °C	+00 °C
	Temp. percepita	-8 °C	-2 °C	-2 °C	-2 °C	-1 °C	-1 °C
2000	Venti	05 Nodi da N-Est	10 Nodi da N-Est	06 Nodi da N-Est	08 Nodi da Ovest	10 Nodi da Nord	08 Nodi da Nord
	Temperature	-06 °C	-05 °C	-03 °C	-04 °C	-05 °C	-02 °C
	Temp. percepita	-10 °C	-11 °C	-7 °C	-9 °C	-11 °C	-7 °C
3000	Venti	11 Nodi da N-Est	15 Nodi da N-Est	10 Nodi da Nord	12 nodi da N-Ovest	07 Nodi da Nord	14 Nodi da Nord
	Temperature	-12 °C	-08 °C	-07 °C	-08 °C	-10 °C	-08 °C
	Temp. percepita	-20 °C	-17 °C	-14 °C	-16 °C	-16 °C	-16 °C
Zero termico		0400-0600 m.	1100-1300 m.	0900-1100 m.	0900-1100 m.	1300-1500 m.	1200-1400 m.
Fenomeno		—	—	—	—		—
Stato del cielo							

**SOTTOSETTORE MAIELLA**

Quota		12/01/2019 h6:00	12/01/2019 h12:00	12/01/2019 h18:00	13/01/2019 h6:00	13/01/2019 h12:00	13/01/2019 h18:00
1000	Venti	04 Nodi da Nord	05 Nodi da Nord	05 Nodi da Nord	03 Nodi da Ovest	01 Nodi da Nord	03 nodi da N-Ovest
	Temperature	-10 °C	-05 °C	-05 °C	-03 °C	-03 °C	-04 °C
	Temp. percepita	-14 °C	-9 °C	-9 °C	-5 °C	-3 °C	-6 °C
2000	Venti	06 Nodi da Nord	07 Nodi da Nord	07 Nodi da Nord	05 Nodi da Ovest	02 Nodi da Nord	05 nodi da N-Ovest
	Temperature	-09 °C	-05 °C	-05 °C	-03 °C	-04 °C	-04 °C
	Temp. percepita	-14 °C	-10 °C	-10 °C	-7 °C	-5 °C	-8 °C
3000	Venti	12 Nodi da N-Est	16 Nodi da N-Est	16 Nodi da Nord	09 nodi da N-Ovest	09 Nodi da Nord	12 Nodi da Nord
	Temperature	-12 °C	-10 °C	-09 °C	-08 °C	-12 °C	-09 °C
	Temp. percepita	-21 °C	-19 °C	-18 °C	-15 °C	-20 °C	-17 °C
Zero termico		0400-0600 m.	1100-1300 m.	1200-1400 m.	1400-1600 m.	1500-1700 m.	1200-1400 m.
Fenomeno		—	—	—	—		—
Stato del cielo							

**SETTORE GRANDI MASSICCI APPENNINICI E APPENNINO ABRUZZESE**

PREVISIONE METEO – BOLLETTINO VALANGHE - EMESSO ALLE ORE 14:00 del 11/01/2019

a cura del **SERVIZIO METEO DELL'AERONAUTICA MILITARE**

**SOTTOSETTORE APP.NO MOLISANO**

Quota		12/01/2019 h6:00	12/01/2019 h12:00	12/01/2019 h18:00	13/01/2019 h6:00	13/01/2019 h12:00	13/01/2019 h18:00
1000	Venti	03 nodi da N-Ovest	02 Nodi da Nord	02 Nodi da Nord	01 Nodi da Ovest	01 Nodi da Est	01 nodi da N-Ovest
	Temperature	-04 °C	+00 °C	+00 °C	+04 °C	+00 °C	+00 °C
	Temp. percepita	-6 °C	-1 °C	-1 °C	5 °C	1 °C	1 °C
2000	Venti	10 Nodi da Nord	14 Nodi da N-Est	13 Nodi da Nord	10 nodi da N-Ovest	05 nodi da N-Ovest	06 Nodi da Nord
	Temperature	-08 °C	-06 °C	-05 °C	-02 °C	-05 °C	-04 °C
	Temp. percepita	-15 °C	-14 °C	-12 °C	-8 °C	-9 °C	-8 °C
3000	Venti	11 Nodi da N-Est	13 Nodi da N-Est	14 Nodi da Nord	09 nodi da N-Ovest	09 Nodi da Nord	13 Nodi da Nord
	Temperature	-12 °C	-10 °C	-07 °C	-07 °C	-10 °C	-09 °C
	Temp. percepita	-20 °C	-19 °C	-15 °C	-13 °C	-17 °C	-17 °C
Zero termico		0400-0600 m.	1000-1200 m.	1100-1300 m.	1400-1600 m.	0900-1100 m.	1200-1400 m.
Fenomeno		—	—	—	—		—
Stato del cielo							

**LEGENDA FENOMENI**

—	Assenza Fenomeni		Nebbia		Foschia		Pioggia debole		Pioggia moderata		Pioggia forte		Temporale
	Nevicata Debole		Nevicata moderata		Nevicata Forte								

**STATO DEL CIELO**

	Sereno		Poco nuvoloso		Nuvoloso		Molto nuvoloso		Coperto
--	--------	--	---------------	--	----------	--	----------------	--	---------

**SETTORE GRANDI MASSICCI APPENNINICI E APPENNINO ABRUZZESE**

BOLLETTINO VALANGHE - EMESSO ALLE ORE 14:00 del 11/01/2019

a cura del Servizio METEOMONT dell'ARMA dei CARABINIERI  
in collaborazione con il Servizio Meteo dell'Aeronautica Militare

**Parametri meteorivometrici registrati presso i campi di rilevamento il 11/01/2019**

Localita'	Comune	Quota (Mslm)	Altezza neve (in cm)	Neve caduta nelle 24 ore (in cm)	Temp. Min. (°C)	Temp. Max. (°C)	Condizioni del tempo
SAN PAOLO	ACQUASANTA TERME (AP)	960	52	29	-2	+2	Nevicata debole continua
CAIDURO	CITTAREALE (RI)	1300	13	12	N.P.	N.P.	Assenza di precipitazioni
VALLONINA	LEONESSA (RI)	1350	15	1	N.P.	N.P.	Assenza di precipitazioni
SELLA DEL VENTO DI M. TERMINILLO	RIETI (RI)	1670	10	Tracce di neve	-8	-2	Assenza di precipitazioni
CAMPO DELL'OSSO	SUBIACO (RM)	1550	12	0	-8	-5	Assenza di precipitazioni
CAMPO STAFFI	FILETTINO (FR)	1823	15	0	-9	-5	Nebbia con cielo non visibile
MONTE VERMICANO*	GUARCINO (FR)	1978	21	0	N.P.	N.P.	Nebbia con cielo non visibile
CAMPOCATINO	GUARCINO (FR)	1790	19	0	-8	-6	Assenza di precipitazioni
PRATI DI MEZZO	PICINISCO (FR)	1430	13	0	-6	-3	Assenza di precipitazioni
QUARTARANA	CAMPO DI GIOVE (AQ)	1200	110	18	-4	+1	Nevicata debole continua
COLLE RUTO - FUCINO	CAMPOTOSTO (AQ)	1384	45	10	N.P.	N.P.	Nevicata moderata
S. DONATO	CASTEL DEL MONTE (AQ)	1400	38	7	-7	-3	Nevicata debole continua
VALICO DELLE CAPANNELLE	L'AQUILA (AQ)	1320	55	5	-5	0	Nevicata moderata
MONTECRISTO	L'AQUILA (AQ)	1419	70	15	N.P.	N.P.	Nevicata debole intermittente
CAMPO IMPERATORE	L'AQUILA (AQ)	2135	44	15	-9	-3	Nevicata moderata
CROCETTA-CAMPO FELICE	LUCOLI (AQ)	1573	20	5	-14	-2	Assenza di precipitazioni
FORCA D'ACERO	PESCASSEROLI (AQ)	1480	36	Tracce di neve	-11	-1	Assenza di precipitazioni
VALLE GELATA	PESCOCOSTANZO (AQ)	1466	65	14	-6	-3	Nevicata debole continua
LA PESCIANA	RIVISONDOLI (AQ)	1470	88	2	-7	-2	Nevicata debole intermittente
COLLE DEL NIBBIO	ROCCA DI CAMBIO (AQ)	1870	60	0	N.P.	N.P.	Assenza di precipitazioni
CAMPO FELICE BRECCIARA	ROCCA DI CAMBIO (AQ)	1729	59	3	-7	-3	Nevicata debole intermittente
PIANO AREMOGNA	ROCCARASO (AQ)	1456	52	2	-8	-2	Assenza di precipitazioni
COPPO DELL'ORSO	VILLETTA BARREA (AQ)	1520	60	2	-9	-5	Nevicata debole intermittente
COLLE SAN GIACOMO	CIVITELLA DEL TRONTO (TE)	1075	66	30	-4	-1	Assenza di precipitazioni
FAVACCHIOLE	CROGNALETO (TE)	1016	40	10	-4	-2	Nevicata debole intermittente
PRATO SELVA	FANO ADRIANO (TE)	1355	42	15	-7	-5	Precipitazioni all'orizzonte (pioggia, neve, grandine, temporali) ma non sulla stazione
PIANO SAN PIETRO	ISOLA DEL GRAN SASSO D'ITALIA (TE)	950	50	N.P.	-4	+4	Nevicata debole continua
PRATI DI TIVO	PIETRACAMELA (TE)	1380	86	25	-6	-4	Assenza di precipitazioni

<b>PARANESI*</b>	ROCCA SANTA MARIA (TE)	1095	60	N.P.	N.P.	N.P.	Nevicata debole intermittente
<b>RIGOPIANO</b>	FARINDOLA (PE)	1135	71	31	-5	+1	Nevicata debole continua
<b>PASSO LANCIANO</b>	LETTOMANOPPELLO (PE)	1300	150	39	-5	-5	Nevicata moderata
<b>COLLE SAN MATTEO*</b>	SANT'EUFEMIA A MAIELLA (PE)	953	95	30	-2	+1	Assenza di precipitazioni
<b>MAIELLETTA MAMMA ROSA</b>	PRETORO (CH)	1650	137	28	-8	-5	Nevicata moderata
<b>CAMPITELLO MATESE</b>	SAN MASSIMO (CB)	1429	108	0	-7	-6	Nevicata debole continua
<b>PESCOPENNATARO</b>	PESCOPENNATARO (IS)	1220	87	1	-5	-2	Nevicata debole intermittente
<b>VALLE FIORITA</b>	PIZZONE (IS)	1436	36	0	-12	-1	Assenza di precipitazioni
<b>MIMOLA</b>	SCANNO (AQ)	1495	70	N.P.	-7	-5	Nevicata debole intermittente
<b>MARSIA</b>	TAGLIACOZZO (AQ)	1450	10	3	N.P.	N.P.	Assenza di precipitazioni
<b>VALICO DELLA FORCHETTA</b>	PALENA (CH)	1270	110	10	-6	-1	Assenza di precipitazioni

(\*) Rilievi fuori campo.