

**SETTORE GRANDI MASSICCI APPENNINICI E APPENNINO ABRUZZESE**

BOLLETTINO VALANGHE - EMESSO ALLE ORE 14:00 del 19/01/2019

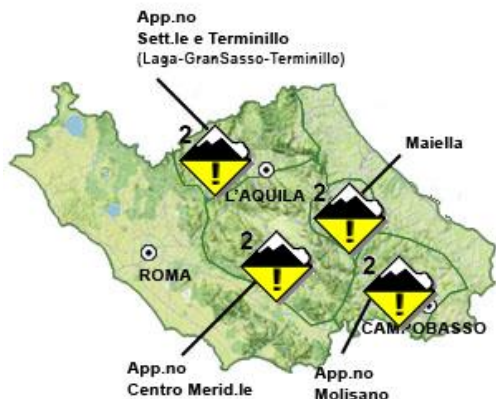
a cura del Servizio METEOMONT dell'ARMA dei CARABINIERI

in collaborazione con il Servizio Meteo dell'Aeronautica Militare

SITUAZIONE alle 14.00 del 19/01/2019

DISTRIBUZIONE PERICOLO: MODERATO 2.

TIPO DI PERICOLO: ZONE CON POCA NEVE IN AREE CON ABBONDANTE COPERTURA NEVOSA NEVE FRESCA



SOTTOSETTORE	PROBLEMA	ESPOSIZIONI PIU' CRITICHE	QUOTE PIU' CRITICHE	QUOTA NEVE m.		ALTEZZA NEVE		
				NORD	SUD	NEVE cm.	NEVE FRESCA cm.	QUOTA
LAGA GRANSASSO TERMINILLO				1100	1100	024	009	1550
APP.NO CENTRO MERIDIONALE				1000	1100	033	011	1780
MAIELLA				800	900	120	000	1300
APP.NO MOLISANO				700	700	100	004	1429

**MANTO NEVOSO** - Strati superficiali di neve fresca umida-bagnata su strati moderatamente consolidati. Il manto nevoso è in generale moderatamente consolidato su molti pendii ripidi. Debole nevicata localizzata sull'appennino abruzzese - centro meridionale - e localmente sul Monte Terminillo. Manto nevoso in via di costante, continuo consolidamento. Il grado del pericolo potrebbe aumentare localmente in presenza di importanti accumuli.

**PREVISIONI**

SOTTOSETTORE	20/01/2019				21/01/2019				22/01/2019			
	GRADO DI PERICOLO	PROBLEMA	ESPOSIZIONI PIU' CRITICHE	QUOTE PIU' CRITICHE	GRADO DI PERICOLO	PROBLEMA	ESPOSIZIONI PIU' CRITICHE	QUOTE PIU' CRITICHE	GRADO DI PERICOLO	PROBLEMA	ESPOSIZIONI PIU' CRITICHE	QUOTE PIU' CRITICHE
LAGA GRANSASSO TERMINILLO												
APP.NO CENTRO MERIDIONALE												
MAIELLA												
APP.NO MOLISANO												

**SCALA EUROPEA DEL GRADO DI PERICOLO VALANGHE**

**EUROPEAN AVALANCHE WARNING SERVICE**



**LEGENDA PROBLEMA**



**AVVERTENZE**

Viste le condizioni del manto nevoso, le attività al di fuori delle piste battute e segnalate richiedono buone capacità di valutazione del pericolo locale. Meteomont rammenta ARTVA, pala e sonda sempre al seguito.











Il bollettino è realizzato su scala sinottica-regionale (standard EAWS), la sua consultazione non può escludere in alcun modo la necessità di una seria e capace valutazione locale del pericolo (singolo pendio) che può essere anche sensibilmente diverso.

**SETTORE GRANDI MASSICCI APPENNINICI E APPENNINO ABRUZZESE**










PREVISIONE METEO – BOLLETTINO VALANGHE - EMESSO ALLE ORE 14:00 del 19/01/2019

a cura del **SERVIZIO METEO DELL'AERONAUTICA MILITARE**










**SOTTOSETTORE LAGA GRANSASSO TERMINILLO**

Quota		20/01/2019 h6:00	20/01/2019 h12:00	20/01/2019 h18:00	21/01/2019 h6:00	21/01/2019 h12:00	21/01/2019 h18:00
1000	Venti	02 Nodi da S-Ovest	00 Calma	01 Nodi da Nord	01 Nodi da N-Est	02 Nodi da Est	02 Nodi da N-Est
	Temperature	-02 °C	+00 °C	-01 °C	+00 °C	-01 °C	-02 °C
	Temp. percepita	-3 °C	13 °C	0 °C	1 °C	-2 °C	-3 °C
2000	Venti	04 Nodi da S-Ovest	03 Nodi da S-Ovest	03 Nodi da Sud	01 Nodi da Sud	04 Nodi da Est	06 Nodi da Est
	Temperature	-04 °C	-04 °C	-04 °C	-04 °C	-04 °C	-05 °C
	Temp. percepita	-7 °C	-6 °C	-6 °C	-4 °C	-7 °C	-10 °C
3000	Venti	09 Nodi da Ovest	06 Nodi da S-Ovest	06 Nodi da S-Ovest	05 Nodi da Sud	05 Nodi da Sud	08 Nodi da Sud
	Temperature	-11 °C	-10 °C	-10 °C	-10 °C	-10 °C	-09 °C
	Temp. percepita	-18 °C	-16 °C	-16 °C	-15 °C	-15 °C	-15 °C
Zero termico		0800-1000 m.	1000-1200 m.	0900-1100 m.	1000-1200 m.	1000-1200 m.	0800-1000 m.
Fenomeno		—		—			
Stato del cielo							

**SOTTOSETTORE APP.NO CENTRO MERIDIONALE**

Quota		20/01/2019 h6:00	20/01/2019 h12:00	20/01/2019 h18:00	21/01/2019 h6:00	21/01/2019 h12:00	21/01/2019 h18:00
1000	Venti	02 Nodi da Est	03 Nodi da Sud	02 Nodi da S-Est	03 Nodi da S-Est	02 Nodi da Est	04 Nodi da Est
	Temperature	-01 °C	+01 °C	+01 °C	+01 °C	+01 °C	+01 °C
	Temp. percepita	-2 °C	-1 °C	0 °C	-1 °C	0 °C	-1 °C
2000	Venti	04 Nodi da S-Ovest	06 Nodi da Sud	05 Nodi da Sud	06 Nodi da Sud	07 Nodi da Sud	14 Nodi da S-Est
	Temperature	-04 °C	-04 °C	-03 °C	-04 °C	-03 °C	-03 °C
	Temp. percepita	-7 °C	-8 °C	-7 °C	-8 °C	-8 °C	-10 °C
3000	Venti	06 Nodi da S-Ovest	08 Nodi da S-Ovest	05 Nodi da S-Ovest	06 Nodi da S-Ovest	11 Nodi da Sud	12 Nodi da Sud
	Temperature	-10 °C	-10 °C	-10 °C	-10 °C	-09 °C	-08 °C
	Temp. percepita	-16 °C	-17 °C	-15 °C	-16 °C	-17 °C	-16 °C
Zero termico		1000-1200 m.	1300-1500 m.	1400-1600 m.	1300-1500 m.	1400-1600 m.	1400-1600 m.
Fenomeno			—	—	—		
Stato del cielo							

**SOTTOSETTORE MAIELLA**

Quota		20/01/2019 h6:00	20/01/2019 h12:00	20/01/2019 h18:00	21/01/2019 h6:00	21/01/2019 h12:00	21/01/2019 h18:00
1000	Venti	02 Nodi da Ovest	02 Nodi da S-Ovest	01 Nodi da Sud	01 Nodi da S-Ovest	01 Nodi da S-Est	02 Nodi da Est
	Temperature	-04 °C	-02 °C	-03 °C	-03 °C	-04 °C	-04 °C
	Temp. percepita	-5 °C	-3 °C	-3 °C	-3 °C	-4 °C	-5 °C
2000	Venti	02 Nodi da Ovest	02 Nodi da S-Ovest	02 Nodi da Sud	02 Nodi da S-Ovest	01 Nodi da S-Est	03 Nodi da Est
	Temperature	-04 °C	-03 °C	-03 °C	-03 °C	-04 °C	-04 °C
	Temp. percepita	-5 °C	-4 °C	-4 °C	-4 °C	-4 °C	-6 °C
3000	Venti	05 Nodi da Ovest	07 Nodi da S-Ovest	08 Nodi da Sud	06 Nodi da S-Ovest	08 Nodi da Sud	08 Nodi da Sud
	Temperature	-10 °C	-10 °C	-10 °C	-10 °C	-10 °C	-10 °C
	Temp. percepita	-15 °C	-16 °C	-17 °C	-16 °C	-17 °C	-17 °C
Zero termico		1200-1400 m.	1600-1800 m.	1400-1600 m.	1400-1600 m.	1400-1600 m.	1400-1600 m.
Fenomeno		—	—		—		
Stato del cielo							

**SETTORE GRANDI MASSICCI APPENNINICI E APPENNINO ABRUZZESE**

PREVISIONE METEO – BOLLETTINO VALANGHE - EMESSO ALLE ORE 14:00 del 19/01/2019

a cura del **SERVIZIO METEO DELL'AERONAUTICA MILITARE**

**SOTTOSETTORE APP.NO MOLISANO**

Quota		20/01/2019 h6:00	20/01/2019 h12:00	20/01/2019 h18:00	21/01/2019 h6:00	21/01/2019 h12:00	21/01/2019 h18:00
1000	Venti	00 Calma	01 Nodi da Est	00 Calma	00 Calma	01 Nodi da Nord	02 Nodi da Nord
	Temperature	+01 °C	+00 °C	+01 °C	+02 °C	+02 °C	+01 °C
	Temp. percepita	14 °C	1 °C	14 °C	14 °C	3 °C	0 °C
2000	Venti	04 Nodi da S-Ovest	05 Nodi da S-Ovest	07 Nodi da Sud	05 Nodi da S-Ovest	07 Nodi da Sud	07 Nodi da S-Est
	Temperature	-04 °C	-04 °C	-03 °C	-04 °C	-04 °C	-04 °C
	Temp. percepita	-7 °C	-8 °C	-8 °C	-8 °C	-9 °C	-9 °C
3000	Venti	09 Nodi da S-Ovest	09 Nodi da S-Ovest	08 Nodi da S-Ovest	07 Nodi da Sud	11 Nodi da Sud	11 Nodi da Sud
	Temperature	-10 °C	-10 °C	-09 °C	-09 °C	-10 °C	-09 °C
	Temp. percepita	-17 °C	-17 °C	-15 °C	-15 °C	-18 °C	-17 °C
Zero termico		1000-1200 m.	0900-1100 m.	1300-1500 m.	1300-1500 m.	1300-1500 m.	1100-1300 m.
Fenomeno		—			—		
Stato del cielo							

**LEGENDA FENOMENI**

—	Assenza Fenomeni		Nebbia		Foschia		Pioggia debole		Pioggia moderata		Pioggia forte		Temporale
	Nevicata Debole		Nevicata moderata		Nevicata Forte								

**STATO DEL CIELO**

	Sereno		Poco nuvoloso		Nuvoloso		Molto nuvoloso		Coperto
--	--------	--	---------------	--	----------	--	----------------	--	---------

**SETTORE GRANDI MASSICCI APPENNINICI E APPENNINO ABRUZZESE**

BOLLETTINO VALANGHE - EMESSO ALLE ORE 14:00 del 19/01/2019

a cura del **Servizio METEOMONT dell'ARMA dei CARABINIERI**  
in collaborazione con il Servizio Meteo dell'Aeronautica Militare

**Parametri meteorivometrici registrati presso i campi di rilevamento il 19/01/2019**

Localita'	Comune	Quota (Mslm)	Altezza neve (in cm)	Neve caduta nelle 24 ore (in cm)	Temp. Min. (°C)	Temp. Max. (°C)	Condizioni del tempo
<b>SAN PAOLO</b>	ACQUASANTA TERME (AP)	960	22	0	-1	+9	Assenza di precipitazioni
<b>CAIDURO</b>	CITTAREALE (RI)	1300	0	0	N.P.	N.P.	Assenza di precipitazioni
<b>VALLONINA</b>	LEONESSA (RI)	1350	23	5	N.P.	N.P.	Assenza di precipitazioni
<b>SELLA DEL VENTO DI M. TERMINILLO</b>	RIETI (RI)	1670	24	9	-3	-1	Assenza di precipitazioni
<b>CAMPO DELL'OSSO</b>	SUBIACO (RM)	1550	25	2	-2	0	Nevicata debole continua
<b>CAMPO STAFFI</b>	FILETTINO (FR)	1823	33	11	-3	+1	Nevicata moderata
<b>CAMPOCATINO</b>	GUARCINO (FR)	1790	34	6	-4	0	Nevicata debole continua
<b>PRATI DI MEZZO</b>	PICINISCO (FR)	1430	18	6	-2	0	Assenza di precipitazioni
<b>QUARTARANA</b>	CAMPO DI GIOVE (AQ)	1200	77	0	-5	+5	Assenza di precipitazioni
<b>S. DONATO</b>	CASTEL DEL MONTE (AQ)	1400	20	0	-3	+5	Assenza di precipitazioni
<b>CROCETTA-CAMPO FELICE</b>	LUCOLI (AQ)	1573	20	4	-5	+6	Assenza di precipitazioni
<b>FORCA D'ACERO</b>	PESCASSEROLI (AQ)	1480	36	4	-2	+2	Assenza di precipitazioni
<b>VALLE GELATA</b>	PESCOCOSTANZO (AQ)	1466	44	0	-3	+4	Assenza di precipitazioni
<b>CAMPO FELICE BRECCIARA</b>	ROCCA DI CAMBIO (AQ)	1729	54	2	-5	+2	Assenza di precipitazioni
<b>PIANO AREMOGNA</b>	ROCCARASO (AQ)	1456	40	0	-8	+4	Assenza di precipitazioni
<b>COPPO DELL'ORSO</b>	VILLETTA BARREA (AQ)	1520	54	1	-2	0	Assenza di precipitazioni
<b>COLLE SAN GIACOMO</b>	CIVITELLA DEL TRONTO (TE)	1075	14	0	-3	+8	Assenza di precipitazioni
<b>FAVACCHIOLE</b>	CROGNALETO (TE)	1016	17	0	0	+5	Assenza di precipitazioni
<b>PRATO SELVA</b>	FANO ADRIANO (TE)	1355	14	0	0	+1	Assenza di precipitazioni
<b>PIANO SAN PIETRO</b>	ISOLA DEL GRAN SASSO D'ITALIA (TE)	950	17	0	0	+10	Assenza di precipitazioni
<b>PRATI DI TIVO</b>	PIETRACAMELA (TE)	1380	57	1	-4	+4	Assenza di precipitazioni
<b>CEPPO</b>	ROCCA SANTA MARIA (TE)	1349	45	0	-3	+7	Nebbia con cielo visibile
<b>RIGOPIANO</b>	FARINDOLA (PE)	1135	37	0	+1	+8	Assenza di precipitazioni
<b>PASSO LANCIANO</b>	LETTOMANOPPELLO (PE)	1300	120	0	-4	+4	Assenza di precipitazioni
<b>PASSO SAN LEONARDO</b>	SANT'EUFEMIA A MAIELLA (PE)	1215	60	0	0	+7	Assenza di precipitazioni
<b>MAIELLETTA MAMMA ROSA</b>	PRETORO (CH)	1650	121	0	-5	+2	Assenza di precipitazioni
<b>CAMPITELLO MATESE</b>	SAN MASSIMO (CB)	1429	100	4	-2	0	Assenza di precipitazioni
<b>PRATO GENTILE</b>	CAPRACOTTA (IS)	1490	57	0	-3	+2	Assenza di precipitazioni
<b>PESCOENNATARO</b>	PESCOENNATARO (IS)	1220	68	0	0	+6	Assenza di precipitazioni
<b>VALLE FIORITA</b>	PIZZONE (IS)	1436	30	0	-4	+4	Assenza di precipitazioni
<b>MIMOLA</b>	SCANNO (AQ)	1495	52	1	-3	+2	Assenza di precipitazioni
<b>MARSIA</b>	TAGLIACOZZO (AQ)	1450	10	5	N.P.	N.P.	Nevicata debole intermittente
<b>VALICO DELLA FORCHETTA</b>	PALENA (CH)	1270	67	0	-8	-1	Assenza di precipitazioni

(\*) Rilievi fuori campo.