

SETTORE GRANDI MASSICCI APPENNINICI E APPENNINO ABRUZZESE

BOLLETTINO VALANGHE - EMESSO ALLE ORE 14:00 del 13/02/2019

a cura del Servizio METEOMONT dell'ARMA dei CARABINIERI

in collaborazione con il Servizio Meteo dell'Aeronautica Militare

SITUAZIONE alle 14.00 del 13/02/2019

DISTRIBUZIONE PERICOLO: MODERATO 2.

TIPO DI PERICOLO: NEVE VENTATA - STRATI DI NEVE CHE SI SOVRAPPONGONO CON TEMPERATURE MOLTO DIFFERENTI ZONE CON POCA NEVE IN AREE CON ABBONDANTE COPERTURA NEVOSA



SOTTOSETTORE	PROBLEMA	ESPOSIZIONI PIU' CRITICHE	QUOTE PIU' CRITICHE	QUOTA NEVE m.		ALTEZZA NEVE		
				NORD	SUD	NEVE cm.	NEVE FRESCA cm.	QUOTA
APP.NO LAZIALE MONTE TERMINILLO				1100	1200	19/79	000	1500
LAGA GRAN SASSO				1000	1100	23/51	000	1600
MAIELLA				900	900	10/110	000	1600
APP.NO MOLISANO				800	900	35/114	000	1400
VELINO SIRENTE P.N. ABRUZZO				900	1000	20/98	000	1500

VALANGHE OSSERVATE - Piccole valanghe spontanee di neve a debole coesione di superficie.

MANTO NEVOSO - Strati superficiali di neve fresca asciutta su croste da vento e da fusione e rigelo inglobate. Il manto nevoso è in generale moderatamente consolidato solo su alcuni pendii. Il calo termico ha raffreddato il manto nevoso, rigelando gli strati superficiali. L'attività eolica che agisce diffusamente, trasporta la neve recente sui versanti occidentali e meridionali. Luoghi pericolosi, dove anche con debole sovraccarico sarà possibile il distacco provocato di valanghe, saranno i pendii ripidi, canali, situazioni di cresta e cambi di pendenza caratterizzati da recente accumulo di neve ventata.

PREVISIONI

SOTTOSETTORE	14/02/2019				15/02/2019				16/02/2019			
	GRADO DI PERICOLO	PROBLEMA	ESPOSIZIONI PIU' CRITICHE	QUOTE PIU' CRITICHE	GRADO DI PERICOLO	PROBLEMA	ESPOSIZIONI PIU' CRITICHE	QUOTE PIU' CRITICHE	GRADO DI PERICOLO	PROBLEMA	ESPOSIZIONI PIU' CRITICHE	QUOTE PIU' CRITICHE
APP.NO LAZIALE MONTE TERMINILLO												
LAGA GRAN SASSO												
MAIELLA												
APP.NO MOLISANO												

SETTORE GRANDI MASSICCI APPENNINICI E APPENNINO ABRUZZESE

BOLLETTINO VALANGHE - EMESSO ALLE ORE 14:00 del 13/02/2019

a cura del Servizio METEOMONT dell'ARMA dei CARABINIERI

in collaborazione con Servizio Meteo dell'Aeronautica Militare

PREVISIONI

SOTTOSETTORE	14/02/2019				15/02/2019				16/02/2019			
	GRADO DI PERICOLO	PROBLEMA	ESPOSIZIONI PIU' CRITICHE	QUOTE PIU' CRITICHE	GRADO DI PERICOLO	PROBLEMA	ESPOSIZIONI PIU' CRITICHE	QUOTE PIU' CRITICHE	GRADO DI PERICOLO	PROBLEMA	ESPOSIZIONI PIU' CRITICHE	QUOTE PIU' CRITICHE
VELINO SIRENTE P.N. ABRUZZO												

SCALA EUROPEA DEL GRADO DI PERICOLO VALANGHE

EUROPEAN AVALANCHE WARNING SERVICE

5 - Molto Forte	4 - Forte	3 - Marcato	2 - Moderato	1 - Debole	No neve	No Info
-----------------	-----------	-------------	--------------	------------	---------	---------

LEGENDA PROBLEMA

Neve fresca	Neve ventata	Neve vecchia	Neve bagnata	Slittamento	No info
-------------	--------------	--------------	--------------	-------------	---------

AVVERTENZE

Attenzione alla presenza di accumuli eolici di difficile individuazione. Meteomont rammenta ARTVA, pala e sonda sempre al seguito.







Il bollettino e' realizzato su scala sinottica-regionale (standard EAWS), la sua consultazione non puo' escludere in alcun modo la necessita' di una seria e capace valutazione locale del pericolo (singolo pendio) che puo' essere anche sensibilmente diverso.

SETTORE GRANDI MASSICCI APPENNINICI E APPENNINO ABRUZZESE







PREVISIONE METEO – BOLLETTINO VALANGHE - EMESSO ALLE ORE 14:00 del 13/02/2019

a cura del **SERVIZIO METEO DELL'AERONAUTICA MILITARE**







SOTTOSETTORE APP.NO LAZIALE MONTE TERMINILLO

Quota		14/02/2019 h6:00	14/02/2019 h12:00	14/02/2019 h18:00	15/02/2019 h6:00	15/02/2019 h12:00	15/02/2019 h18:00
1000	Venti	02 Nodi da Est	01 Nodi da Est	01 Nodi da Est	03 Nodi da N-Est	04 Nodi da N-Est	04 Nodi da N-Est
	Temperature	+03 °C	+05 °C	+06 °C	+02 °C	+02 °C	+00 °C
	Temp. percepita	2 °C	6 °C	7 °C	0 °C	0 °C	-3 °C
2000	Venti	10 Nodi da N-Est	08 Nodi da Nord	09 Nodi da Nord	17 Nodi da N-Est	17 Nodi da N-Est	14 Nodi da N-Est
	Temperature	+00 °C	+01 °C	+02 °C	-01 °C	-04 °C	-06 °C
	Temp. percepita	-5 °C	-3 °C	-2 °C	-8 °C	-12 °C	-14 °C
3000	Venti	14 Nodi da N-Est	14 Nodi da Nord	14 Nodi da Nord	17 Nodi da N-Est	22 Nodi da N-Est	25 Nodi da N-Est
	Temperature	-04 °C	-04 °C	-04 °C	-05 °C	-06 °C	-07 °C
	Temp. percepita	-11 °C	-11 °C	-11 °C	-13 °C	-15 °C	-17 °C
Zero termico		2200-2400 m.	2300-2500 m.	2300-2500 m.	1700-1900 m.	1300-1500 m.	1000-1200 m.
Fenomeno		—	—	—	—	—	—
Stato del cielo							

SOTTOSETTORE VELINO SIRENTE P.N. ABRUZZO

Quota		14/02/2019 h6:00	14/02/2019 h12:00	14/02/2019 h18:00	15/02/2019 h6:00	15/02/2019 h12:00	15/02/2019 h18:00
1000	Venti	03 Nodi da N-Est	01 Nodi da N-Est	03 Nodi da Nord	02 Nodi da N-Est	02 Nodi da N-Est	03 Nodi da N-Est
	Temperature	+02 °C	+09 °C	+06 °C	+04 °C	+06 °C	+00 °C
	Temp. percepita	0 °C	10 °C	5 °C	4 °C	6 °C	-2 °C
2000	Venti	14 Nodi da N-Est	08 Nodi da Nord	12 Nodi da Nord	12 Nodi da N-Est	09 Nodi da N-Est	15 Nodi da N-Est
	Temperature	+02 °C	+05 °C	+04 °C	+01 °C	+00 °C	-03 °C
	Temp. percepita	-3 °C	2 °C	0 °C	-4 °C	-5 °C	-10 °C
3000	Venti	17 Nodi da N-Est	12 Nodi da Nord	14 Nodi da Nord	17 Nodi da Nord	20 Nodi da Nord	27 Nodi da N-Est
	Temperature	-02 °C	-03 °C	-02 °C	-03 °C	-03 °C	-04 °C
	Temp. percepita	-9 °C	-9 °C	-9 °C	-11 °C	-11 °C	-14 °C
Zero termico		2600-2800 m.	2500-2700 m.	2600-2800 m.	2400-2600 m.	2000-2200 m.	1300-1500 m.
Fenomeno		—	—	—	—	—	—
Stato del cielo							

SOTTOSETTORE MAIELLA

Quota		14/02/2019 h6:00	14/02/2019 h12:00	14/02/2019 h18:00	15/02/2019 h6:00	15/02/2019 h12:00	15/02/2019 h18:00
1000	Venti	05 Nodi da Nord	04 Nodi da Nord	05 Nodi da Nord	06 Nodi da Nord	05 Nodi da Nord	06 Nodi da Nord
	Temperature	+00 °C	+02 °C	+00 °C	-01 °C	-01 °C	-05 °C
	Temp. percepita	-3 °C	0 °C	-3 °C	-5 °C	-4 °C	-10 °C
2000	Venti	07 Nodi da Nord	06 Nodi da Nord	08 Nodi da Nord	10 Nodi da Nord	08 Nodi da Nord	10 Nodi da Nord
	Temperature	+01 °C	+02 °C	+01 °C	-01 °C	-02 °C	-05 °C
	Temp. percepita	-3 °C	-1 °C	-3 °C	-6 °C	-7 °C	-11 °C
3000	Venti	16 Nodi da N-Est	16 Nodi da Nord	18 Nodi da Nord	18 Nodi da Nord	21 Nodi da Nord	22 Nodi da N-Est
	Temperature	-04 °C	-04 °C	-04 °C	-05 °C	-07 °C	-08 °C
	Temp. percepita	-12 °C	-12 °C	-12 °C	-13 °C	-17 °C	-18 °C
Zero termico		1600-1800 m.	2000-2200 m.	1700-1900 m.	1700-1900 m.	1700-1900 m.	1200-1400 m.
Fenomeno		—	—	—	—	—	—
Stato del cielo							

SETTORE GRANDI MASSICCI APPENNINICI E APPENNINO ABRUZZESE

PREVISIONE METEO – BOLLETTINO VALANGHE - EMESSO ALLE ORE 14:00 del 13/02/2019

a cura del **SERVIZIO METEO DELL'AERONAUTICA MILITARE**

SOTTOSETTORE APP.NO MOLISANO

Quota		14/02/2019 h6:00	14/02/2019 h12:00	14/02/2019 h18:00	15/02/2019 h6:00	15/02/2019 h12:00	15/02/2019 h18:00
1000	Venti	03 Nodi da Nord	01 Nodi da N-Est	02 Nodi da Nord	03 Nodi da Nord	04 Nodi da Nord	06 Nodi da Nord
	Temperature	+04 °C	+10 °C	+06 °C	+04 °C	+05 °C	+01 °C
	Temp. percepita	3 °C	11 °C	6 °C	3 °C	3 °C	-2 °C
2000	Venti	15 Nodi da N-Est	09 Nodi da Nord	13 Nodi da Nord	16 Nodi da Nord	16 Nodi da Nord	22 Nodi da N-Est
	Temperature	+02 °C	+02 °C	+02 °C	+00 °C	-03 °C	-04 °C
	Temp. percepita	-4 °C	-2 °C	-3 °C	-6 °C	-10 °C	-13 °C
3000	Venti	17 Nodi da N-Est	15 Nodi da Nord	17 Nodi da Nord	18 Nodi da Nord	23 Nodi da Nord	26 Nodi da N-Est
	Temperature	-04 °C	-04 °C	-04 °C	-04 °C	-06 °C	-06 °C
	Temp. percepita	-12 °C	-11 °C	-12 °C	-12 °C	-16 °C	-16 °C
Zero termico		2300-2500 m.	2300-2500 m.	2300-2500 m.	1900-2100 m.	1500-1700 m.	1100-1300 m.
Fenomeno		—	—	—	—	—	—
Stato del cielo							

LEGENDA FENOMENI

—	Assenza Fenomeni		Nebbia		Foschia		Pioggia debole		Pioggia moderata		Pioggia forte		Temporale
	Nevicata Debole		Nevicata moderata		Nevicata Forte								

STATO DEL CIELO

	Sereno		Poco nuvoloso		Nuvoloso		Molto nuvoloso		Coperto
--	--------	--	---------------	--	----------	--	----------------	--	---------

SETTORE GRANDI MASSICCI APPENNINICI E APPENNINO ABRUZZESE

BOLLETTINO VALANGHE - EMESSO ALLE ORE 14:00 del 13/02/2019

a cura del **Servizio METEOMONT dell'ARMA dei CARABINIERI**
in collaborazione con il **Servizio Meteo dell'Aeronautica Militare**

Parametri meteorivometrici registrati presso i campi di rilevamento il 13/02/2019

Localita'	Comune	Quota (Mslm)	Altezza neve (in cm)	Neve caduta nelle 24 ore (in cm)	Temp. Min. (°C)	Temp. Max. (°C)	Condizioni del tempo
SAN PAOLO	ACQUASANTA TERME (AP)	960	0	0	-4	+12	Assenza di precipitazioni
PESCHIERE	AMATRICE (RI)	1270	19	0	-7	+5	Assenza di precipitazioni
CAIDURO	CITTAREALE (RI)	1300	0	0	-4	+4	Assenza di precipitazioni
VALLONINA	LEONESSA (RI)	1350	54	0	N.P.	N.P.	Assenza di precipitazioni
SELLA DEL VENTO DI M. TERMINILLO	RIETI (RI)	1670	60	0	-4	+2	Assenza di precipitazioni
CAMPO DELL'OSSO	SUBIACO (RM)	1550	54	0	-6	+1	Assenza di precipitazioni
CAMPO STAFFI	FILETTINO (FR)	1823	70	0	N.P.	N.P.	Assenza di precipitazioni
CAMPOCATINO	GUARCINO (FR)	1790	79	0	-6	0	Scaccianeve (tormenta) sulla stazione
PRATI DI MEZZO	PICINISCO (FR)	1430	37	1	-5	-4	Nevicata debole intermittente
QUARTARANA	CAMPO DI GIOVE (AQ)	1200	63	2	N.P.	N.P.	Nevicata debole intermittente
COLLE RUTO - FUCINO	CAMPOTOSTO (AQ)	1384	19	0	N.P.	N.P.	Assenza di precipitazioni
S. DONATO	CASTEL DEL MONTE (AQ)	1400	10	0	-4	+3	Assenza di precipitazioni
VALICO DELLE CAPANNELLE	L'AQUILA (AQ)	1320	47	0	N.P.	N.P.	Assenza di precipitazioni
CROCETTA-CAMPO FELICE	LUCOLI (AQ)	1573	16	0	N.P.	N.P.	Assenza di precipitazioni
FORCA D'ACERO	PESCASSEROLI (AQ)	1480	64	0	-5	+3	Assenza di precipitazioni
VALLE GELATA	PESCOCOSTANZO (AQ)	1466	52	2	-6	+1	Nevicata debole continua
LA PEScina	RIVISONDOLI (AQ)	1470	98	3	-6	+2	Nevicata debole intermittente
COLLE DEL NIBBIO	ROCCA DI CAMBIO (AQ)	1870	100	0	-8	-3	Assenza di precipitazioni
CAMPO FELICE BRECCIARA	ROCCA DI CAMBIO (AQ)	1729	90	0	-6	0	Assenza di precipitazioni
PIANO AREMOGNA	ROCCARASO (AQ)	1456	68	5	-6	+1	Assenza di precipitazioni
COPPO DELL'ORSO	VILLETTA BARREA (AQ)	1520	70	0	-6	-3	Assenza di precipitazioni
COLLE SAN GIACOMO	CIVITELLA DEL TRONTO (TE)	1075	38	0	-4	+9	Assenza di precipitazioni
FAVACCHIOLE	CROGNALETO (TE)	1016	0	0	-2	+6	Assenza di precipitazioni
PRATO SELVA	FANO ADRIANO (TE)	1355	23	0	-7	+3	Assenza di precipitazioni
PIANO SAN PIETRO	ISOLA DEL GRAN SASSO D'ITALIA (TE)	950	0	0	-2	+8	Assenza di precipitazioni
PRATI DI TIVO	PIETRACAMELA (TE)	1380	51	0	-6	+3	Assenza di precipitazioni
CEPPO	ROCCA SANTA MARIA (TE)	1349	44	0	-5	+4	Assenza di precipitazioni
RIGOPIANO	FARINDOLA (PE)	1135	0	Tracce di neve	-1	+4	Assenza di precipitazioni
PASSO LANCIANO	LETTOMANOPPELLO (PE)	1300	118	0	-4	0	Assenza di precipitazioni
PASSO SAN LEONARDO	SANT'EUFEMIA A MAIELLA (PE)	1215	10	Tracce di neve	-3	+3	Assenza di precipitazioni
MAIELLETTA MAMMA ROSA	PRETORO (CH)	1650	110	0	-9	+5	Nebbia con cielo non visibile
CAMPITELLO MATESE	SAN MASSIMO (CB)	1429	114	0	-6	-3	Scaccianeve (tormenta) sulla stazione

PRATO GENTILE	CAPRACOTTA (IS)	1490	65	0	N.P.	N.P.	Nebbia con cielo visibile
PESCOENNATARO	PESCOENNATARO (IS)	1220	35	0	-6	0	Assenza di precipitazioni
VALLE FIORITA	PIZZONE (IS)	1436	45	3	-3	+3	Nevicata debole intermittente
MIMOLA	SCANNO (AQ)	1495	48	0	N.P.	N.P.	Assenza di precipitazioni
MARSIA	TAGLIACOZZO (AQ)	1450	18	0	N.P.	N.P.	Assenza di precipitazioni
VALICO DELLA FORCHETTA	PALENA (CH)	1270	80	1	-5	+4	Assenza di precipitazioni

(*) Rilievi fuori campo.