



SETTORE GRANDI MASSICCI APPENNINICI E APPENNINO ABRUZZESE

BOLLETTINO VALANGHE - EMESSO ALLE ORE 14:00 del 17/02/2019

a cura del Servizio METEOMONT dell'ARMA dei CARABINIERI

in collaborazione con il Servizio Meteo dell'Aeronautica Militare

SITUAZIONE alle 14.00 del 17/02/2019

DISTRIBUZIONE PERICOLO: DA DEBOLE 1 A MODERATO 2.

TIPO DI PERICOLO: NEVE VENTATA - STRATI DI NEVE CHE SI SOVRAPPONGONO CON TEMPERATURE MOLTO DIFFERENTI ZONE CON POCA NEVE IN AREE CON ABBONDANTE COPERTURA NEVOSA



SOTTOSETTORE	PROBLEMA	ESPOSIZIONI PIU' CRITICHE	QUOTE PIU' CRITICHE	QUOTA NEVE m.		ALTEZZA NEVE		
				NORD	SUD	NEVE cm.	NEVE FRESCA cm.	QUOTA
APP.NO LAZIALE MONTE TERMINILLO				1200	1700	15/68	000	1600
LAGA GRAN SASSO				1100	1600	04/50	000	1500
MAIELLA				1100	1300	04/115	000	1500
APP.NO MOLISANO				1100	1400	30/100	000	1400
VELINO SIRENTE P.N. ABRUZZO				1000	1400	10/69	000	1400

MANTO NEVOSO - Croste da fusione e rigelo portanti e non portanti su preesistenti croste da fusione e rigelo e da vento. Il manto nevoso è in generale moderatamente consolidato solo su alcuni pendii. L'attività eolica, soprattutto in quota, ha generato zone compatte, accumulato la neve nei canali. Segnalate zone sommitali spazzate dal vento e tratti ghiacciati generati dal calo termico delle ore notturne. Luoghi pericolosi saranno i pendii ripidi, canali, conche, situazioni di cresta, tratti ghiacciati e cambi di pendenza caratterizzati da accumulo di neve ventata. Il distacco è possibile con forte sovraccarico, soprattutto sui pendii ripidi indicati. Non sono da aspettarsi valanghe spontanee molto grandi.

PREVISIONI

SOTTOSETTORE	18/02/2019				19/02/2019				20/02/2019			
	GRADO DI PERICOLO	PROBLEMA	ESPOSIZIONI PIU' CRITICHE	QUOTE PIU' CRITICHE	GRADO DI PERICOLO	PROBLEMA	ESPOSIZIONI PIU' CRITICHE	QUOTE PIU' CRITICHE	GRADO DI PERICOLO	PROBLEMA	ESPOSIZIONI PIU' CRITICHE	QUOTE PIU' CRITICHE
APP.NO LAZIALE MONTE TERMINILLO												
LAGA GRAN SASSO												
MAIELLA												
APP.NO MOLISANO												

SETTORE GRANDI MASSICCI APPENNINICI E APPENNINO ABRUZZESE

BOLLETTINO VALANGHE - EMESSO ALLE ORE 14:00 del 17/02/2019

a cura del Servizio METEOMONT dell'ARMA dei CARABINIERI

in collaborazione con Servizio Meteo dell'Aeronautica Militare

PREVISIONI

SOTTOSETTORE	18/02/2019				19/02/2019				20/02/2019			
	GRADO DI PERICOLO	PROBLEMA	ESPOSIZIONI PIU' CRITICHE	QUOTE PIU' CRITICHE	GRADO DI PERICOLO	PROBLEMA	ESPOSIZIONI PIU' CRITICHE	QUOTE PIU' CRITICHE	GRADO DI PERICOLO	PROBLEMA	ESPOSIZIONI PIU' CRITICHE	QUOTE PIU' CRITICHE
VELINO SIRENTE P.N. ABRUZZO												

SCALA EUROPEA DEL GRADO DI PERICOLO VALANGHE

EUROPEAN AVALANCHE WARNING SERVICE

	5 - Molto Forte		4 - Forte		3 - Marcato		2 - Moderato		1 - Debole		No neve		No Info
--	-----------------	--	-----------	--	-------------	--	--------------	--	------------	--	---------	--	---------

LEGENDA PROBLEMA

	Neve fresca		Neve ventata		Neve vecchia		Neve bagnata		Slittamento		No info
--	-------------	--	--------------	--	--------------	--	--------------	--	-------------	--	---------

AVVERTENZE

Meteomont rammenta ARTVA, pala e sonda sempre al seguito.







Il bollettino e' realizzato su scala sinottica-regionale (standard EAWS), la sua consultazione non puo' escludere in alcun modo la necessita' di una seria e capace valutazione locale del pericolo (singolo pendio) che puo' essere anche sensibilmente diverso.

SETTORE GRANDI MASSICCI APPENNINICI E APPENNINO ABRUZZESE







PREVISIONE METEO – BOLLETTINO VALANGHE - EMESSO ALLE ORE 14:00 del 17/02/2019

a cura del **SERVIZIO METEO DELL'AERONAUTICA MILITARE**







SOTTOSETTORE APP.NO LAZIALE MONTE TERMINILLO

Quota		18/02/2019 h6:00	18/02/2019 h12:00	18/02/2019 h18:00	19/02/2019 h6:00	19/02/2019 h12:00	19/02/2019 h18:00
1000	Venti	01 Nodi da Ovest	00 Calma	02 Nodi da S-Ovest	02 Nodi da Ovest	01 Nodi da Nord	02 Nodi da S-Ovest
	Temperature	+08 °C	+09 °C	+05 °C	+05 °C	+08 °C	+04 °C
	Temp. percepita	9 °C	19 °C	5 °C	5 °C	9 °C	4 °C
2000	Venti	01 Nodi da S-Ovest	01 nodi da N-Ovest	01 Nodi da Est	01 nodi da Ovest	00 Calma	02 Nodi da Ovest
	Temperature	+05 °C	+05 °C	+05 °C	+05 °C	+04 °C	+04 °C
	Temp. percepita	6 °C	6 °C	6 °C	6 °C	16 °C	4 °C
3000	Venti	02 Nodi da Nord	01 Nodi da Nord	01 nodi da N-Ovest	02 Nodi da Ovest	02 Nodi da S-Ovest	03 Nodi da S-Ovest
	Temperature	-01 °C	-01 °C	-02 °C	-02 °C	-02 °C	-03 °C
	Temp. percepita	-2 °C	0 °C	-2 °C	-3 °C	-3 °C	-5 °C
Zero termico		2700-2900 m.	2700-2900 m.	2700-2900 m.	2600-2800 m.	2600-2800 m.	2500-2700 m.
Fenomeno		—	—	—	—	—	—
Stato del cielo							

SOTTOSETTORE VELINO SIRENTE P.N. ABRUZZO

Quota		18/02/2019 h6:00	18/02/2019 h12:00	18/02/2019 h18:00	19/02/2019 h6:00	19/02/2019 h12:00	19/02/2019 h18:00
1000	Venti	01 nodi da N-Ovest	01 Nodi da Ovest	00 Calma	00 Calma	01 Nodi da Ovest	01 Nodi da S-Est
	Temperature	+07 °C	+06 °C	+06 °C	+06 °C	+05 °C	+07 °C
	Temp. percepita	8 °C	7 °C	17 °C	17 °C	6 °C	8 °C
2000	Venti	01 Nodi da Ovest	01 Nodi da Nord	00 Calma	01 nodi da N-Ovest	01 Nodi da Sud	01 Nodi da Ovest
	Temperature	+05 °C	+05 °C	+05 °C	+04 °C	+04 °C	+04 °C
	Temp. percepita	6 °C	6 °C	16 °C	5 °C	5 °C	5 °C
3000	Venti	01 nodi da N-Ovest	01 nodi da N-Ovest	00 Calma	01 Nodi da Ovest	02 Nodi da Sud	03 Nodi da S-Ovest
	Temperature	-01 °C	-01 °C	-02 °C	-03 °C	-03 °C	-03 °C
	Temp. percepita	0 °C	0 °C	12 °C	-3 °C	-4 °C	-5 °C
Zero termico		2700-2900 m.	2700-2900 m.	2700-2900 m.	2500-2700 m.	2600-2800 m.	2600-2800 m.
Fenomeno		—	—	—	—	—	—
Stato del cielo							

SOTTOSETTORE MAIELLA

Quota		18/02/2019 h6:00	18/02/2019 h12:00	18/02/2019 h18:00	19/02/2019 h6:00	19/02/2019 h12:00	19/02/2019 h18:00
1000	Venti	01 Nodi da Nord	01 Nodi da Ovest	01 Nodi da S-Ovest	01 Nodi da S-Ovest	02 Nodi da S-Ovest	01 nodi da N-Ovest
	Temperature	+05 °C	+06 °C	+06 °C	+04 °C	+03 °C	+05 °C
	Temp. percepita	6 °C	7 °C	7 °C	5 °C	2 °C	6 °C
2000	Venti	01 Nodi da Nord	01 Nodi da Ovest	01 Nodi da S-Ovest	02 Nodi da S-Ovest	02 Nodi da Sud	01 nodi da N-Ovest
	Temperature	+04 °C	+06 °C	+05 °C	+04 °C	+04 °C	+04 °C
	Temp. percepita	5 °C	7 °C	6 °C	4 °C	4 °C	5 °C
3000	Venti	02 Nodi da Nord	02 Nodi da Nord	01 Nodi da Nord	02 nodi da N-Ovest	01 Nodi da Ovest	01 Nodi da Ovest
	Temperature	-01 °C	-01 °C	-01 °C	-02 °C	-02 °C	-02 °C
	Temp. percepita	-2 °C	-2 °C	0 °C	-3 °C	-2 °C	-2 °C
Zero termico		1600-1800 m.	2700-2900 m.	2400-2600 m.	1500-1700 m.	2500-2700 m.	2200-2400 m.
Fenomeno		—	—	—	—	—	—
Stato del cielo							

SETTORE GRANDI MASSICCI APPENNINICI E APPENNINO ABRUZZESE

PREVISIONE METEO – BOLLETTINO VALANGHE - EMESSO ALLE ORE 14:00 del 17/02/2019

a cura del **SERVIZIO METEO DELL'AERONAUTICA MILITARE**

SOTTOSETTORE APP.NO MOLISANO

Quota		18/02/2019 h6:00	18/02/2019 h12:00	18/02/2019 h18:00	19/02/2019 h6:00	19/02/2019 h12:00	19/02/2019 h18:00
1000	Venti	01 nodi da Ovest	01 Nodi da S-Est	01 Nodi da Sud	00 Calma	01 Nodi da S-Est	01 Nodi da Ovest
	Temperature	+07 °C	+08 °C	+05 °C	+06 °C	+07 °C	+07 °C
	Temp. percepita	8 °C	9 °C	6 °C	17 °C	8 °C	8 °C
2000	Venti	01 Nodi da Nord	01 nodi da N-Ovest	01 Nodi da Est	01 nodi da N-Ovest	00 Calma	02 nodi da N-Ovest
	Temperature	+05 °C	+05 °C	+05 °C	+04 °C	+04 °C	+04 °C
	Temp. percepita	6 °C	6 °C	6 °C	5 °C	16 °C	4 °C
3000	Venti	02 Nodi da Nord	01 Nodi da Nord	01 Nodi da Nord	01 nodi da N-Ovest	01 Nodi da Nord	00 Calma
	Temperature	-01 °C	-01 °C	-01 °C	-02 °C	-02 °C	-03 °C
	Temp. percepita	-2 °C	0 °C	0 °C	-2 °C	-2 °C	11 °C
Zero termico		2700-2900 m.	2700-2900 m.	2700-2900 m.	2600-2800 m.	2600-2800 m.	2600-2800 m.
Fenomeno		—	—	—	—	—	—
Stato del cielo							

LEGENDA FENOMENI

—	Assenza Fenomeni		Nebbia		Foschia		Pioggia debole		Pioggia moderata		Pioggia forte		Temporale
	Nevicata Debole		Nevicata moderata		Nevicata Forte								

STATO DEL CIELO

	Sereno		Poco nuvoloso		Nuvoloso		Molto nuvoloso		Coperto
--	--------	--	---------------	--	----------	--	----------------	--	---------

SETTORE GRANDI MASSICCI APPENNINICI E APPENNINO ABRUZZESE

BOLLETTINO VALANGHE - EMESSO ALLE ORE 14:00 del 17/02/2019

a cura del **Servizio METEOMONT dell'ARMA dei CARABINIERI**
in collaborazione con il Servizio Meteo dell'Aeronautica Militare

Parametri meteorivometrici registrati presso i campi di rilevamento il 17/02/2019

Localita'	Comune	Quota (Mslm)	Altezza neve (in cm)	Neve caduta nelle 24 ore (in cm)	Temp. Min. (°C)	Temp. Max. (°C)	Condizioni del tempo
SAN PAOLO	ACQUASANTA TERME (AP)	960	0	0	0	+11	Assenza di precipitazioni
PESCHIERE	AMATRICE (RI)	1270	15	0	-5	+6	Assenza di precipitazioni
CAIDURO	CITTAREALE (RI)	1300	0	0	0	+12	Assenza di precipitazioni
VALLONINA	LEONESSA (RI)	1350	50	0	N.P.	N.P.	Assenza di precipitazioni
SELLA DEL VENTO DI M. TERMINILLO	RIETI (RI)	1670	52	0	0	+10	Assenza di precipitazioni
CAMPO DELL' OSSO	SUBIACO (RM)	1550	50	0	-5	+9	Assenza di precipitazioni
CAMPO STAFFI	FILETTINO (FR)	1823	68	0	-3	+6	Assenza di precipitazioni
CAMPOCATINO	GUARCINO (FR)	1790	79	0	-6	+5	Assenza di precipitazioni
PUNTA DELLA VALLE*	GUARCINO (FR)	1840	74	0	N.P.	N.P.	Assenza di precipitazioni
PRATI DI MEZZO	PICINISCO (FR)	1430	36	0	-2	+6	Assenza di precipitazioni
QUARTARANA	CAMPO DI GIOVE (AQ)	1200	43	0	N.P.	N.P.	Assenza di precipitazioni
COLLE RUTO - FUCINO	CAMPOTOSTO (AQ)	1384	18	0	N.P.	N.P.	Assenza di precipitazioni
S. DONATO	CASTEL DEL MONTE (AQ)	1400	4	0	-1	+8	Assenza di precipitazioni
CAMPO IMPERATORE	L'AQUILA (AQ)	2135	53	0	N.P.	N.P.	Assenza di precipitazioni
CROCETTA-CAMPO FELICE	LUCOLI (AQ)	1573	12	0	N.P.	N.P.	Assenza di precipitazioni
FORCA D'ACERO	PESCASSEROLI (AQ)	1480	64	0	-4	+10	Assenza di precipitazioni
VALLE GELATA	PESCOCOSTANZO (AQ)	1466	46	0	-6	+7	Assenza di precipitazioni
LA PESCHINA	RIVISONDOLI (AQ)	1470	89	0	-7	+6	Assenza di precipitazioni
CAMPO FELICE BRECCIARA	ROCCA DI CAMBIO (AQ)	1729	93	0	-1	+13	Assenza di precipitazioni
PIANO AREMOGNA	ROCCARASO (AQ)	1456	52	0	-15	+7	Assenza di precipitazioni
COPPO DELL' ORSO	VILLETTA BARREA (AQ)	1520	69	0	-5	+5	Assenza di precipitazioni
FAVACCHIOLE	CROGNALETO (TE)	1016	0	0	0	+10	Assenza di precipitazioni
PRATO SELVA	FANO ADRIANO (TE)	1355	22	0	0	+8	Assenza di precipitazioni
PRATI DI TIVO	PIETRACAMELA (TE)	1380	50	0	-4	+9	Assenza di precipitazioni
RIGOPIANO	FARINDOLA (PE)	1135	0	0	+1	+9	Assenza di precipitazioni
PASSO LANCIANO	LETTOMANOPPELLO (PE)	1300	115	0	-4	+4	Assenza di precipitazioni
PASSO SAN LEONARDO	SANT'EUFEMIA A MAIELLA (PE)	1215	4	0	+1	+8	Assenza di precipitazioni
MAIELLETTA MAMMA ROSA	PRETORO (CH)	1650	110	0	-1	+5	Assenza di precipitazioni
CAMPITELLO MATESE	SAN MASSIMO (CB)	1429	104	0	-4	+3	Assenza di precipitazioni
PESCOPENNATARO	PESCOPENNATARO (IS)	1220	33	N.P.	N.P.	N.P.	Assenza di precipitazioni
VALLE FIORITA	PIZZONE (IS)	1436	42	0	-5	+5	Assenza di precipitazioni
MARSIA	TAGLIACOZZO (AQ)	1450	10	N.P.	N.P.	N.P.	Assenza di precipitazioni

(*) Rilievi fuori campo.