

SETTORE GRANDI MASSICCI APPENNINICI E APPENNINO ABRUZZESE

BOLLETTINO VALANGHE - EMESSO ALLE ORE 14:00 del 16/03/2019

a cura del Servizio METEOMONT dell'ARMA dei CARABINIERI

in collaborazione con il Servizio Meteo dell'Aeronautica Militare

SITUAZIONE alle 14.00 del 16/03/2019

DISTRIBUZIONE PERICOLO: DA DEBOLE 1 A MODERATO 2.

TIPO DI PERICOLO: NEVE BAGNATA - SITUAZIONE PRIMAVERILE. IL MANTO NEVOSO SI UMIDIFICA VELOCEMENTE NEL CORSO DELLA GIORNATA NEVE SCIVOLOSA - IL MANTO NEVOSO DIVENTA RAPIDAMENTE BAGNATO E FONDE NEGLI STRATI PIU' BASSI



SOTTOSETTORE	PROBLEMA	ESPOSIZIONI PIU' CRITICHE	QUOTE PIU' CRITICHE	QUOTA NEVE m.		ALTEZZA NEVE		
				NORD	SUD	NEVE cm.	NEVE FRESCA cm.	QUOTA
APP.NO LAZIALE MONTE TERMINILLO				1500	1700	00/015	000	1500
LAGA GRAN SASSO				1400	1500	00/025	000	1500
MAIELLA				1100	1400	10/60	000	1500
APP.NO MOLISANO				1300	1400	05/20	000	1500
VELINO SIRENTE P.N. ABRUZZO				1500	1700	05/40	000	1500

MANTO NEVOSO - Strati di neve umida-bagnata su preesistenti croste da fusione e rigelo. Il manto nevoso è in generale moderatamente consolidato solo su alcuni pendii ripidi. Il rialzo termico in atto riscalda il manto nevoso e comporta la perdita di resistenza degli strati superficiali e limiterà o renderà assente il rigelo notturno. Domani, domenica, gli effetti del riscaldamento sul manto nevoso saranno più marcati ed evidenti e la perdita di resistenza potrà interessare gli strati più profondi. Luoghi pericolosi dove il distacco di valanghe sarà possibile principalmente con un forte sovraccarico, saranno costituiti dai versanti maggiormente esposti al riscaldamento e tutte le localizzazioni di pregresso accumulo eolico (aree sottocresta, canaloni e conche). E' da attendersi una ripresa dell'attività valanghiva spontanea.

PREVISIONI

SOTTOSETTORE	17/03/2019				18/03/2019				19/03/2019			
	GRADO DI PERICOLO	PROBLEMA	ESPOSIZIONI PIU' CRITICHE	QUOTE PIU' CRITICHE	GRADO DI PERICOLO	PROBLEMA	ESPOSIZIONI PIU' CRITICHE	QUOTE PIU' CRITICHE	GRADO DI PERICOLO	PROBLEMA	ESPOSIZIONI PIU' CRITICHE	QUOTE PIU' CRITICHE
APP.NO LAZIALE MONTE TERMINILLO												
LAGA GRAN SASSO												
MAIELLA												
APP.NO MOLISANO												

SETTORE GRANDI MASSICCI APPENNINICI E APPENNINO ABRUZZESE

BOLLETTINO VALANGHE - EMESSO ALLE ORE 14:00 del 16/03/2019

a cura del Servizio METEOMONT dell'ARMA dei CARABINIERI

in collaborazione con Servizio Meteo dell'Aeronautica Militare

PREVISIONI

SOTTOSETTORE	17/03/2019				18/03/2019				19/03/2019			
	GRADO DI PERICOLO	PROBLEMA	ESPOSIZIONI PIU' CRITICHE	QUOTE PIU' CRITICHE	GRADO DI PERICOLO	PROBLEMA	ESPOSIZIONI PIU' CRITICHE	QUOTE PIU' CRITICHE	GRADO DI PERICOLO	PROBLEMA	ESPOSIZIONI PIU' CRITICHE	QUOTE PIU' CRITICHE
VELINO SIRENTE P.N. ABRUZZO												

SCALA EUROPEA DEL GRADO DI PERICOLO VALANGHE

EUROPEAN AVALANCHE WARNING SERVICE

5 - Molto Forte	4 - Forte	3 - Marcato	2 - Moderato	1 - Debole	No neve	No Info
-----------------	-----------	-------------	--------------	------------	---------	---------

LEGENDA PROBLEMA

Neve fresca	Neve ventata	Neve vecchia	Neve bagnata	Slittamento	No info
-------------	--------------	--------------	--------------	-------------	---------

AVVERTENZE

Il rialzo termico diurno richiede un'attenta valutazione temporale dell'escursione che eviti l'attraversamento di pendii ripidi nelle ore più calde della giornata. Meteomont rammenta ARTVA, pala e sonda sempre al seguito.







Il bollettino è realizzato su scala sinottica-regionale (standard EAWS), la sua consultazione non può escludere in alcun modo la necessità di una seria e capace valutazione locale del pericolo (singolo pendio) che può essere anche sensibilmente diverso.

SETTORE GRANDI MASSICCI APPENNINICI E APPENNINO ABRUZZESE







PREVISIONE METEO – BOLLETTINO VALANGHE - EMESSO ALLE ORE 14:00 del 16/03/2019

a cura del **SERVIZIO METEO DELL'AERONAUTICA MILITARE**







SOTTOSETTORE APP.NO LAZIALE MONTE TERMINILLO

Quota		17/03/2019 h6:00	17/03/2019 h12:00	17/03/2019 h18:00	18/03/2019 h6:00	18/03/2019 h12:00	18/03/2019 h18:00
1000	Venti	03 Nodi da S-Ovest	01 nodi da N-Ovest	04 Nodi da S-Ovest	04 Nodi da S-Ovest	06 Nodi da S-Ovest	02 Nodi da S-Ovest
	Temperature	+05 °C	+15 °C	+09 °C	+07 °C	+11 °C	+06 °C
	Temp. percepita	4 °C	16 °C	8 °C	6 °C	10 °C	6 °C
2000	Venti	02 Nodi da S-Ovest	05 Nodi da S-Ovest	05 Nodi da S-Ovest	13 Nodi da Ovest	12 Nodi da S-Ovest	10 Nodi da S-Ovest
	Temperature	+08 °C	+08 °C	+10 °C	+05 °C	+02 °C	+01 °C
	Temp. percepita	8 °C	6 °C	9 °C	1 °C	-3 °C	-4 °C
3000	Venti	05 nodi da Ovest	05 Nodi da Ovest	04 Nodi da Ovest	15 Nodi da Ovest	17 Nodi da S-Ovest	20 Nodi da S-Ovest
	Temperature	+02 °C	+02 °C	+02 °C	-02 °C	-03 °C	-03 °C
	Temp. percepita	-1 °C	-1 °C	0 °C	-9 °C	-11 °C	-11 °C
Zero termico		3300-3500 m.	3300-3500 m.	3200-3400 m.	2700-2900 m.	2500-2700 m.	2100-2300 m.
Fenomeno		—	—	—	—	—	—
Stato del cielo							

SOTTOSETTORE LAGA GRAN SASSO

Quota		17/03/2019 h6:00	17/03/2019 h12:00	17/03/2019 h18:00	18/03/2019 h6:00	18/03/2019 h12:00	18/03/2019 h18:00
1000	Venti	03 Nodi da S-Ovest	01 nodi da N-Ovest	04 Nodi da S-Ovest	04 Nodi da S-Ovest	06 Nodi da S-Ovest	02 Nodi da S-Ovest
	Temperature	+05 °C	+15 °C	+09 °C	+07 °C	+11 °C	+06 °C
	Temp. percepita	4 °C	16 °C	8 °C	6 °C	10 °C	6 °C
2000	Venti	02 Nodi da S-Ovest	05 Nodi da S-Ovest	05 Nodi da S-Ovest	13 Nodi da Ovest	12 Nodi da S-Ovest	10 Nodi da S-Ovest
	Temperature	+08 °C	+08 °C	+10 °C	+05 °C	+02 °C	+01 °C
	Temp. percepita	8 °C	6 °C	9 °C	1 °C	-3 °C	-4 °C
3000	Venti	05 nodi da Ovest	05 Nodi da Ovest	04 Nodi da Ovest	15 Nodi da Ovest	17 Nodi da S-Ovest	20 Nodi da S-Ovest
	Temperature	+02 °C	+02 °C	+02 °C	-02 °C	-03 °C	-03 °C
	Temp. percepita	-1 °C	-1 °C	0 °C	-9 °C	-11 °C	-11 °C
Zero termico		3300-3500 m.	3300-3500 m.	3200-3400 m.	2700-2900 m.	2500-2700 m.	2100-2300 m.
Fenomeno		—	—	—	—	—	—
Stato del cielo							

SOTTOSETTORE VELINO SIRENTE P.N. ABRUZZO

Quota		17/03/2019 h6:00	17/03/2019 h12:00	17/03/2019 h18:00	18/03/2019 h6:00	18/03/2019 h12:00	18/03/2019 h18:00
1000	Venti	01 Nodi da S-Est	02 Nodi da Sud	02 Nodi da S-Est	01 Nodi da Sud	05 Nodi da Sud	04 Nodi da Sud
	Temperature	+06 °C	+09 °C	+06 °C	+06 °C	+07 °C	+04 °C
	Temp. percepita	7 °C	9 °C	6 °C	7 °C	5 °C	2 °C
2000	Venti	02 Nodi da Sud	03 Nodi da Sud	04 Nodi da S-Ovest	09 Nodi da Ovest	08 Nodi da S-Ovest	10 Nodi da S-Ovest
	Temperature	+09 °C	+08 °C	+08 °C	+04 °C	+01 °C	+00 °C
	Temp. percepita	9 °C	7 °C	7 °C	0 °C	-3 °C	-5 °C
3000	Venti	03 Nodi da Ovest	04 Nodi da S-Ovest	04 Nodi da Ovest	14 Nodi da Ovest	16 Nodi da S-Ovest	20 Nodi da S-Ovest
	Temperature	+02 °C	+02 °C	+02 °C	-02 °C	-03 °C	-03 °C
	Temp. percepita	0 °C	0 °C	0 °C	-9 °C	-10 °C	-11 °C
Zero termico		3300-3500 m.	3400-3600 m.	3200-3400 m.	2600-2800 m.	2400-2600 m.	1900-2100 m.
Fenomeno		—	—	—	—	—	—
Stato del cielo							

SETTORE GRANDI MASSICCI APPENNINICI E APPENNINO ABRUZZESE
PREVISIONE METEO – BOLLETTINO VALANGHE - EMESSO ALLE ORE 14:00 del 16/03/2019
a cura del **SERVIZIO METEO DELL'AERONAUTICA MILITARE**

SOTTOSETTORE MAIELLA

Quota		17/03/2019 h6:00	17/03/2019 h12:00	17/03/2019 h18:00	18/03/2019 h6:00	18/03/2019 h12:00	18/03/2019 h18:00
1000	Venti	02 Nodi da S-Est	02 Nodi da Sud	02 Nodi da Ovest	03 Nodi da Ovest	04 Nodi da S-Ovest	03 Nodi da Ovest
	Temperature	+07 °C	+09 °C	+07 °C	+04 °C	+07 °C	+03 °C
	Temp. percepita	7 °C	9 °C	7 °C	3 °C	6 °C	2 °C
2000	Venti	02 Nodi da Sud	02 Nodi da S-Ovest	02 Nodi da Ovest	04 Nodi da Ovest	05 Nodi da S-Ovest	04 Nodi da Ovest
	Temperature	+07 °C	+09 °C	+08 °C	+05 °C	+06 °C	+03 °C
	Temp. percepita	7 °C	9 °C	8 °C	3 °C	4 °C	1 °C
3000	Venti	03 Nodi da Ovest	03 Nodi da S-Ovest	03 Nodi da S-Ovest	09 Nodi da Ovest	13 Nodi da Ovest	14 Nodi da Ovest
	Temperature	+02 °C	+03 °C	+03 °C	-01 °C	-03 °C	-03 °C
	Temp. percepita	0 °C	2 °C	2 °C	-6 °C	-10 °C	-10 °C
Zero termico		3200-3400 m.	3200-3400 m.	3200-3400 m.	2800-3000 m.	2500-2700 m.	2300-2500 m.
Fenomeno		—	—	—	—	—	—
Stato del cielo							

SOTTOSETTORE APP.NO MOLISANO

Quota		17/03/2019 h6:00	17/03/2019 h12:00	17/03/2019 h18:00	18/03/2019 h6:00	18/03/2019 h12:00	18/03/2019 h18:00
1000	Venti	01 Nodi da Est	03 Nodi da S-Est	01 Nodi da S-Est	00 Calma	01 Nodi da S-Ovest	01 Nodi da Sud
	Temperature	+05 °C	+09 °C	+06 °C	+04 °C	+12 °C	+07 °C
	Temp. percepita	6 °C	8 °C	7 °C	16 °C	13 °C	8 °C
2000	Venti	01 Nodi da Sud	03 Nodi da Ovest	05 Nodi da S-Ovest	10 nodi da Ovest	07 Nodi da Ovest	08 Nodi da Ovest
	Temperature	+09 °C	+09 °C	+08 °C	+06 °C	+03 °C	+01 °C
	Temp. percepita	10 °C	8 °C	6 °C	3 °C	0 °C	-3 °C
3000	Venti	04 Nodi da S-Ovest	04 Nodi da S-Ovest	04 Nodi da S-Ovest	12 Nodi da Ovest	17 Nodi da S-Ovest	19 Nodi da S-Ovest
	Temperature	+02 °C	+03 °C	+03 °C	-01 °C	-02 °C	-02 °C
	Temp. percepita	0 °C	1 °C	1 °C	-7 °C	-9 °C	-10 °C
Zero termico		3200-3400 m.	3300-3500 m.	3200-3400 m.	2800-3000 m.	2600-2800 m.	2500-2700 m.
Fenomeno		—	—	—	—	—	—
Stato del cielo							

LEGENDA FENOMENI

—	Assenza Fenomeni		Nebbia		Foschia		Pioggia debole		Pioggia moderata		Pioggia forte		Temporale
	Nevicata Debole		Nevicata moderata		Nevicata Forte								

STATO DEL CIELO

	Sereno		Poco nuvoloso		Nuvoloso		Molto nuvoloso		Coperto
--	--------	--	---------------	--	----------	--	----------------	--	---------

SETTORE GRANDI MASSICCI APPENNINICI E APPENNINO ABRUZZESE

BOLLETTINO VALANGHE - EMESSO ALLE ORE 14:00 del 16/03/2019

a cura del **Servizio METEOMONT dell'ARMA dei CARABINIERI**
in collaborazione con il Servizio Meteo dell'Aeronautica Militare

Parametri meteorivometrici registrati presso i campi di rilevamento il 16/03/2019

Localita'	Comune	Quota (Mslm)	Altezza neve (in cm)	Neve caduta nelle 24 ore (in cm)	Temp. Min. (°C)	Temp. Max. (°C)	Condizioni del tempo
PESCHIERE	AMATRICE (RI)	1270	0	0	+3	+14	Assenza di precipitazioni
CAIDURO	CITTAREALE (RI)	1300	0	0	+2	+10	Assenza di precipitazioni
VALLONINA	LEONESSA (RI)	1350	19	0	N.P.	N.P.	Assenza di precipitazioni
SELLA DEL VENTO DI M. TERMINILLO	RIETI (RI)	1670	23	0	+2	+8	Assenza di precipitazioni
CAMPO DELL'OSSO	SUBIACO (RM)	1550	25	0	-2	+7	Assenza di precipitazioni
CAMPO STAFFI	FILETTINO (FR)	1823	37	0	0	+4	Assenza di precipitazioni
CAMPOCATINO	GUARCINO (FR)	1790	61	0	+3	+9	Assenza di precipitazioni
PUNTA DELLA VALLE*	GUARCINO (FR)	1795	37	0	N.P.	N.P.	Assenza di precipitazioni
PRATI DI MEZZO	PICINISCO (FR)	1430	18	0	+1	+8	Assenza di precipitazioni
S. DONATO	CASTEL DEL MONTE (AQ)	1400	0	0	+2	+10	Assenza di precipitazioni
FORCA D'ACERO	PESCASSEROLI (AQ)	1480	35	0	0	+9	Assenza di precipitazioni
CAMPO FELICE BRECCIARA	ROCCA DI CAMBIO (AQ)	1729	35	0	+3	+12	Assenza di precipitazioni
COPPO DELL'ORSO	VILLETTA BARREA (AQ)	1520	29	0	+4	+11	Assenza di precipitazioni
COLLE SAN GIACOMO	CIVITELLA DEL TRONTO (TE)	1075	N.P.	N.P.	+1	+14	Assenza di precipitazioni
FAVACCHIOLE	CROGNALETO (TE)	1016	0	0	+5	+12	Assenza di precipitazioni
PRATO SELVA	FANO ADRIANO (TE)	1355	0	0	+3	+11	Assenza di precipitazioni
PIANO SAN PIETRO	ISOLA DEL GRAN SASSO D'ITALIA (TE)	950	0	0	+7	+18	Assenza di precipitazioni
CEPPO	ROCCA SANTA MARIA (TE)	1349	0	N.P.	+7	+13	Assenza di precipitazioni
RIGOPIANO	FARINDOLA (PE)	1135	0	0	+8	+13	Assenza di precipitazioni
MAIELLETTA MAMMA ROSA	PRETORO (CH)	1650	80	0	+3	+10	Assenza di precipitazioni
CAMPITELLO MATESE	SAN MASSIMO (CB)	1429	21	0	+4	+11	Assenza di precipitazioni
PESCOPENNATARO	PESCOPENNATARO (IS)	1220	0	0	+5	+13	Assenza di precipitazioni
VALLE FIORITA	PIZZONE (IS)	1436	N.P.	N.P.	+2	+11	Assenza di precipitazioni
MARSIA	TAGLIACOZZO (AQ)	1450	0	N.P.	N.P.	N.P.	Assenza di precipitazioni

(*) Rilievi fuori campo.