

SETTORE GRANDI MASSICCI APPENNINICI E APPENNINO ABRUZZESE

BOLLETTINO VALANGHE - EMESSO ALLE ORE 14:00 del 03/04/2019

a cura del Servizio METEOMONT dell'ARMA dei CARABINIERI

in collaborazione con il Servizio Meteo dell'Aeronautica Militare

SITUAZIONE alle 14.00 del 03/04/2019

DISTRIBUZIONE PERICOLO: DEBOLE 1.

TIPO DI PERICOLO: NEVE BAGNATA - SITUAZIONE PRIMAVERILE. IL MANTO NEVOSO SI UMIDIFICA VELOCEMENTE NEL CORSO DELLA GIORNATA



SOTTOSETTORE	PROBLEMA	ESPOSIZIONI PIU' CRITICHE	QUOTE PIU' CRITICHE	QUOTA NEVE m.		ALTEZZA NEVE		
				NORD	SUD	NEVE cm.	NEVE FRESCA cm.	QUOTA
APP.NO LAZIALE MONTE TERMINILLO				1700	2000	00-00	00-00	1650
LAGA GRAN SASSO				1700	2000	00-20	00-00	2135
MAIELLA				1400	1900	00-59	00-00	1650
APP.NO MOLISANO				1500	1900	00-00	00-00	1429
VELINO SIRENTE P.N. ABRUZZO				1500	2000	00-00	00-00	1520

MANTO NEVOSO - Strati superficiali di neve bagnata su croste da fusione e rigelo inglobate. Il manto nevoso è in generale ben consolidato su molti pendii. La copertura nevosa sui versanti meridionali ed occidentali è relegata ovunque alle alte quote mentre nei pendii in ombra, nelle conche e nei canali il manto è presente a partire dai 1500-1700 metri e tende a ridursi gradualmente nelle ore centrali della giornata. Il rischio di scaricamenti è limitato a pochissime aree di accumulo che potrebbero risultare instabili a seguito della perdita di resistenza del manto dovuta all'irraggiamento solare ed al conseguente riscaldamento diurno. Il prossimo bollettino verrà emesso entro le ore 14:00 del 5 aprile 2019.

PREVISIONI

SOTTOSETTORE	04/04/2019				05/04/2019				06/04/2019			
	GRADO DI PERICOLO	PROBLEMA	ESPOSIZIONI PIU' CRITICHE	QUOTE PIU' CRITICHE	GRADO DI PERICOLO	PROBLEMA	ESPOSIZIONI PIU' CRITICHE	QUOTE PIU' CRITICHE	GRADO DI PERICOLO	PROBLEMA	ESPOSIZIONI PIU' CRITICHE	QUOTE PIU' CRITICHE
APP.NO LAZIALE MONTE TERMINILLO												
LAGA GRAN SASSO												
MAIELLA												
APP.NO MOLISANO												



SETTORE GRANDI MASSICCI APPENNINICI E APPENNINO ABRUZZESE

BOLLETTINO VALANGHE - EMESSO ALLE ORE 14:00 del 03/04/2019

a cura del Servizio METEOMONT dell'ARMA dei CARABINIERI

in collaborazione con Servizio Meteo dell'Aeronautica Militare

PREVISIONI

SOTTOSETTORE	04/04/2019				05/04/2019				06/04/2019			
	GRADO DI PERICOLO	PROBLEMA	ESPOSIZIONI PIU' CRITICHE	QUOTE PIU' CRITICHE	GRADO DI PERICOLO	PROBLEMA	ESPOSIZIONI PIU' CRITICHE	QUOTE PIU' CRITICHE	GRADO DI PERICOLO	PROBLEMA	ESPOSIZIONI PIU' CRITICHE	QUOTE PIU' CRITICHE
VELINO SIRENTE P.N. ABRUZZO												

SCALA EUROPEA DEL GRADO DI PERICOLO VALANGHE

EUROPEAN AVALANCHE WARNING SERVICE

5 - Molto Forte	4 - Forte	3 - Marcato	2 - Moderato	1 - Debole	No neve	No Info
-----------------	-----------	-------------	--------------	------------	---------	---------

LEGENDA PROBLEMA

Neve fresca	Neve ventata	Neve vecchia	Neve bagnata	Slittamento	No info
-------------	--------------	--------------	--------------	-------------	---------

AVVERTENZE

Meteomont rammenta ARTVA, pala e sonda sempre al seguito.









Il bollettino e' realizzato su scala sinottica-regionale (standard EAWS), la sua consultazione non puo' escludere in alcun modo la necessita' di una seria e capace valutazione locale del pericolo (singolo pendio) che puo' essere anche sensibilmente diverso.

SETTORE GRANDI MASSICCI APPENNINICI E APPENNINO ABRUZZESE









PREVISIONE METEO – BOLLETTINO VALANGHE - EMESSO ALLE ORE 14:00 del 03/04/2019

a cura del **SERVIZIO METEO DELL'AERONAUTICA MILITARE**









SOTTOSETTORE APP.NO LAZIALE MONTE TERMINILLO

Quota		04/04/2019 h6:00	04/04/2019 h12:00	04/04/2019 h18:00	05/04/2019 h6:00	05/04/2019 h12:00	05/04/2019 h18:00
1000	Venti	03 Nodi da S-Ovest	04 Nodi da Sud	03 Nodi da S-Ovest	05 Nodi da S-Ovest	04 Nodi da Ovest	01 Nodi da Est
	Temperature	+07 °C	+12 °C	+08 °C	+01 °C	+07 °C	+04 °C
	Temp. percepita	6 °C	11 °C	7 °C	-2 °C	6 °C	5 °C
2000	Venti	16 Nodi da Sud	15 Nodi da Sud	23 Nodi da Sud	15 Nodi da Ovest	08 Nodi da Ovest	01 Nodi da Sud
	Temperature	+02 °C	+03 °C	+03 °C	-05 °C	-02 °C	+01 °C
	Temp. percepita	-4 °C	-2 °C	-4 °C	-13 °C	-7 °C	2 °C
3000	Venti	16 Nodi da S-Ovest	18 Nodi da S-Ovest	27 Nodi da Sud	17 Nodi da Ovest	14 Nodi da Ovest	07 Nodi da S-Ovest
	Temperature	-04 °C	-03 °C	-02 °C	-08 °C	-04 °C	-02 °C
	Temp. percepita	-12 °C	-11 °C	-11 °C	-17 °C	-11 °C	-6 °C
Zero termico		2200-2400 m.	2500-2700 m.	2600-2800 m.	1300-1500 m.	1700-1900 m.	1900-2100 m.
Fenomeno		—			—	—	—
Stato del cielo							

SOTTOSETTORE LAGA GRAN SASSO

Quota		04/04/2019 h6:00	04/04/2019 h12:00	04/04/2019 h18:00	05/04/2019 h6:00	05/04/2019 h12:00	05/04/2019 h18:00
1000	Venti	03 Nodi da S-Ovest	04 Nodi da Sud	03 Nodi da S-Ovest	05 Nodi da S-Ovest	04 Nodi da Ovest	01 Nodi da Est
	Temperature	+07 °C	+12 °C	+08 °C	+01 °C	+07 °C	+04 °C
	Temp. percepita	6 °C	11 °C	7 °C	-2 °C	6 °C	5 °C
2000	Venti	16 Nodi da Sud	15 Nodi da Sud	23 Nodi da Sud	15 Nodi da Ovest	08 Nodi da Ovest	01 Nodi da Sud
	Temperature	+02 °C	+03 °C	+03 °C	-05 °C	-02 °C	+01 °C
	Temp. percepita	-4 °C	-2 °C	-4 °C	-13 °C	-7 °C	2 °C
3000	Venti	16 Nodi da S-Ovest	18 Nodi da S-Ovest	27 Nodi da Sud	17 Nodi da Ovest	14 Nodi da Ovest	07 Nodi da S-Ovest
	Temperature	-04 °C	-03 °C	-02 °C	-08 °C	-04 °C	-02 °C
	Temp. percepita	-12 °C	-11 °C	-11 °C	-17 °C	-11 °C	-6 °C
Zero termico		2200-2400 m.	2500-2700 m.	2600-2800 m.	1300-1500 m.	1700-1900 m.	1900-2100 m.
Fenomeno		—			—	—	—
Stato del cielo							

SOTTOSETTORE VELINO SIRENTE P.N. ABRUZZO

Quota		04/04/2019 h6:00	04/04/2019 h12:00	04/04/2019 h18:00	05/04/2019 h6:00	05/04/2019 h12:00	05/04/2019 h18:00
1000	Venti	06 Nodi da Sud	08 Nodi da S-Est	08 Nodi da Sud	02 nodi da N-Ovest	02 Nodi da Ovest	02 Nodi da N-Est
	Temperature	+05 °C	+05 °C	+06 °C	+01 °C	+06 °C	+04 °C
	Temp. percepita	2 °C	2 °C	3 °C	0 °C	6 °C	4 °C
2000	Venti	17 Nodi da Sud	22 Nodi da Sud	24 Nodi da Sud	10 nodi da Ovest	05 Nodi da Ovest	03 Nodi da S-Est
	Temperature	+01 °C	+02 °C	+03 °C	-03 °C	+00 °C	+03 °C
	Temp. percepita	-5 °C	-5 °C	-4 °C	-9 °C	-3 °C	2 °C
3000	Venti	16 Nodi da Sud	20 Nodi da Sud	26 Nodi da S-Ovest	18 Nodi da Ovest	10 Nodi da Ovest	05 Nodi da S-Ovest
	Temperature	-06 °C	-03 °C	-03 °C	-07 °C	-03 °C	-02 °C
	Temp. percepita	-14 °C	-11 °C	-12 °C	-16 °C	-9 °C	-5 °C
Zero termico		2100-2300 m.	2300-2500 m.	2400-2600 m.	1400-1600 m.	1800-2000 m.	2600-2800 m.
Fenomeno		—			—	—	—
Stato del cielo							

SETTORE GRANDI MASSICCI APPENNINICI E APPENNINO ABRUZZESE

PREVISIONE METEO – BOLLETTINO VALANGHE - EMESSO ALLE ORE 14:00 del 03/04/2019

a cura del **SERVIZIO METEO DELL'AERONAUTICA MILITARE**

SOTTOSETTORE MAIELLA

Quota		04/04/2019 h6:00	04/04/2019 h12:00	04/04/2019 h18:00	05/04/2019 h6:00	05/04/2019 h12:00	05/04/2019 h18:00
1000	Venti	05 Nodi da S-Ovest	08 Nodi da Sud	10 Nodi da Sud	04 Nodi da Ovest	02 Nodi da S-Ovest	00 Calma
	Temperature	+02 °C	+02 °C	+02 °C	-01 °C	+05 °C	+02 °C
	Temp. percepita	-1 °C	-2 °C	-2 °C	-4 °C	5 °C	14 °C
2000	Venti	09 Nodi da S-Ovest	13 Nodi da Sud	16 Nodi da Sud	05 Nodi da Ovest	02 Nodi da S-Ovest	01 Nodi da Sud
	Temperature	+02 °C	+01 °C	+02 °C	+00 °C	+04 °C	+02 °C
	Temp. percepita	-2 °C	-5 °C	-4 °C	-3 °C	4 °C	3 °C
3000	Venti	18 Nodi da S-Ovest	20 Nodi da S-Ovest	27 Nodi da Sud	11 nodi da Ovest	08 Nodi da Ovest	05 Nodi da Sud
	Temperature	-03 °C	-03 °C	-03 °C	-06 °C	-04 °C	-02 °C
	Temp. percepita	-11 °C	-11 °C	-12 °C	-13 °C	-9 °C	-5 °C
Zero termico		1900-2100 m.	2200-2400 m.	2100-2300 m.	1700-1900 m.	2300-2500 m.	2200-2400 m.
Fenomeno		—			—	—	—
Stato del cielo							

SOTTOSETTORE APP.NO MOLISANO

Quota		04/04/2019 h6:00	04/04/2019 h12:00	04/04/2019 h18:00	05/04/2019 h6:00	05/04/2019 h12:00	05/04/2019 h18:00
1000	Venti	03 Nodi da Sud	05 Nodi da Sud	06 Nodi da Sud	00 Calma	03 Nodi da S-Est	01 Nodi da Nord
	Temperature	+06 °C	+06 °C	+07 °C	+05 °C	+07 °C	+07 °C
	Temp. percepita	5 °C	4 °C	5 °C	16 °C	6 °C	8 °C
2000	Venti	15 Nodi da S-Ovest	20 Nodi da Sud	24 Nodi da Sud	10 Nodi da Ovest	03 Nodi da Ovest	04 Nodi da S-Est
	Temperature	+01 °C	+01 °C	+03 °C	-01 °C	+01 °C	+02 °C
	Temp. percepita	-5 °C	-6 °C	-4 °C	-6 °C	-1 °C	0 °C
3000	Venti	18 Nodi da S-Ovest	21 Nodi da Sud	24 Nodi da Sud	17 Nodi da Ovest	11 Nodi da S-Ovest	05 Nodi da S-Ovest
	Temperature	-05 °C	-03 °C	-03 °C	-05 °C	-03 °C	-01 °C
	Temp. percepita	-13 °C	-11 °C	-12 °C	-13 °C	-9 °C	-4 °C
Zero termico		2100-2300 m.	2300-2500 m.	2400-2600 m.	1800-2000 m.	2100-2300 m.	2600-2800 m.
Fenomeno					—	—	—
Stato del cielo							

LEGENDA FENOMENI

—	Assenza Fenomeni		Nebbia		Foschia		Pioggia debole		Pioggia moderata		Pioggia forte		Temporale
	Nevicata Debole		Nevicata moderata		Nevicata Forte								

STATO DEL CIELO

	Sereno		Poco nuvoloso		Nuvoloso		Molto nuvoloso		Coperto
--	--------	--	---------------	--	----------	--	----------------	--	---------

SETTORE GRANDI MASSICCI APPENNINICI E APPENNINO ABRUZZESE

BOLLETTINO VALANGHE - EMESSO ALLE ORE 14:00 del 03/04/2019

a cura del **Servizio METEOMONT dell'ARMA dei CARABINIERI**
in collaborazione con il **Servizio Meteo dell'Aeronautica Militare**

Parametri meteorivometrici registrati presso i campi di rilevamento il 03/04/2019

Localita'	Comune	Quota (Mslm)	Altezza neve (in cm)	Neve caduta nelle 24 ore (in cm)	Temp. Min. (°C)	Temp. Max. (°C)	Condizioni del tempo
SAN PAOLO	ACQUASANTA TERME (AP)	960	0	0	+5	+19	Assenza di precipitazioni
PESCHIERE	AMATRICE (RI)	1270	0	0	+2	+18	Assenza di precipitazioni
CAIDURO	CITTAREALE (RI)	1300	0	0	N.P.	N.P.	Assenza di precipitazioni
VALLONINA	LEONESSA (RI)	1350	0	0	N.P.	N.P.	Assenza di precipitazioni
SELLA DEL VENTO DI M. TERMINILLO	RIETI (RI)	1670	0	N.P.	+1	+12	Assenza di precipitazioni
CAMPO DELL'OSSO	SUBIACO (RM)	1550	0	0	-2	+9	Assenza di precipitazioni
CAMPO STAFFI	FILETTINO (FR)	1823	3	0	0	+8	Assenza di precipitazioni
CAMPOCATINO	GUARCINO (FR)	1790	29	0	-2	+9	Assenza di precipitazioni
PRATI DI MEZZO	PICINISCO (FR)	1430	0	0	0	+10	Assenza di precipitazioni
QUARTARANA	CAMPO DI GIOVE (AQ)	1200	0	0	N.P.	N.P.	Assenza di precipitazioni
S. DONATO	CASTEL DEL MONTE (AQ)	1400	0	0	+4	+14	Assenza di precipitazioni
CAMPO IMPERATORE	L'AQUILA (AQ)	2135	20	0	N.P.	N.P.	Assenza di precipitazioni
CROCETTA-CAMPO FELICE	LUCOLI (AQ)	1573	0	0	N.P.	N.P.	Assenza di precipitazioni
FORCA D'ACERO	PESCASSEROLI (AQ)	1480	0	0	-1	+13	Assenza di precipitazioni
VALLE GELATA	PESCOCOSTANZO (AQ)	1466	0	0	0	+12	Assenza di precipitazioni
LA PESCHINA	RIVISONDOLI (AQ)	1470	7	0	-3	+15	Assenza di precipitazioni
PIANO AREMOGNA	ROCCARASO (AQ)	1456	0	0	-4	+14	Assenza di precipitazioni
COPPO DELL'ORSO	VILLETTA BARREA (AQ)	1520	0	0	-1	+11	Assenza di precipitazioni
COLLE SAN GIACOMO	CIVITELLA DEL TRONTO (TE)	1075	0	0	+3	+18	Assenza di precipitazioni
FAVACCHIOLE	CROGNALETO (TE)	1016	0	0	+5	+11	Assenza di precipitazioni
PRATO SELVA	FANO ADRIANO (TE)	1355	0	0	+4	+7	Assenza di precipitazioni
PIANO SAN PIETRO	ISOLA DEL GRAN SASSO D'ITALIA (TE)	950	0	0	+6	+17	Assenza di precipitazioni
PRATI DI TIVO	PIETRACAMELA (TE)	1380	0	0	+2	+14	Assenza di precipitazioni
CEPPO	ROCCA SANTA MARIA (TE)	1349	0	0	+4	+15	Assenza di precipitazioni
RIGOPIANO	FARINDOLA (PE)	1135	0	0	+8	+14	Assenza di precipitazioni
PASSO LANCIANO	LETTOMANOPPELLO (PE)	1300	57	0	+2	+13	Assenza di precipitazioni
PASSO SAN LEONARDO	SANT'EUFEMIA A MAIELLA (PE)	1215	0	0	+4	+16	Assenza di precipitazioni
MAIELLETTA MAMMA ROSA	PRETORO (CH)	1650	59	0	+2	+14	Assenza di precipitazioni
CAMPITELLO MATESE	SAN MASSIMO (CB)	1429	0	0	+2	+11	Assenza di precipitazioni
PRATO GENTILE	CAPRACOTTA (IS)	1490	0	N.P.	+4	+13	Assenza di precipitazioni
PESCOPENNATARO	PESCOPENNATARO (IS)	1220	0	0	+4	+12	Assenza di precipitazioni
VALLE FIORITA	PIZZONE (IS)	1436	0	N.P.	+3	+18	Assenza di precipitazioni
MIMOLA	SCANNO (AQ)	1495	0	0	N.P.	N.P.	Assenza di precipitazioni
MARSIA	TAGLIACOZZO (AQ)	1450	0	N.P.	N.P.	N.P.	Assenza di precipitazioni
VALICO DELLA FORCHETTA	PALENA (CH)	1270	0	0	+2	+14	Assenza di precipitazioni

(*) Rilievi fuori campo.