



**SETTORE GRANDI MASSICCI APPENNINICI E APPENNINO ABRUZZESE**

BOLLETTINO VALANGHE - EMESSO ALLE ORE 14:00 del 11/12/2019

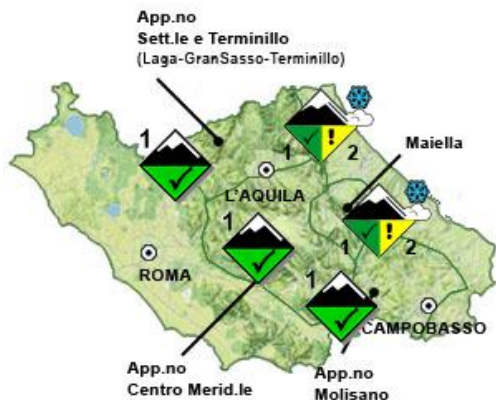
a cura del Servizio METEOMONT dell'ARMA dei CARABINIERI

in collaborazione con il Servizio Meteo dell'Aeronautica Militare

**SITUAZIONE alle 14.00 del 11/12/2019**

**DISTRIBUZIONE PERICOLO: DA DEBOLE 1 A MODERATO 2. PERICOLO IN AUMENTO PER NUOVE NEVICATE.**

**TIPO DI PERICOLO: NEVE FRESCA - NUOVA NEVICATA SU NEVE VECCHIA CON STRATO DEBOLE IN PROSSIMITA' DEL SUOLO NEVE VENTATA - NUOVA NEVICATA SU NEVE VECCHIA CON STRATO DEBOLE IN PROSSIMITA' DEL SUOLO**



SOTTOSETTORE	PROBLEMA	ESPOSIZIONI PIU' CRITICHE	QUOTE PIU' CRITICHE	QUOTA NEVE m.		ALTEZZA NEVE		
				NORD	SUD	NEVE cm.	NEVE FRESCA cm.	QUOTA
APP.NO LAZIALE MONTE TERMINILLO				1200	1200	2	2	1200
LAGA GRAN SASSO				1000	1000	19	19	1300
MAIELLA				1100	1100	1	1	1100
APP.NO MOLISANO				1300	1300	5	5	1400
VELINO SIRENTE P.N. ABRUZZO				1300	1300	6	6	1400

**MANTO NEVOSO** - Strati di neve umida-bagnata a debole coesione su strati più compatti e consolidati e croste da vento e da fusione e rigelo inglobate. Il manto nevoso è in generale moderatamente consolidato sulla maggioranza dei pendii. Una nuova nevicata ha interessato tutti i sottosettori, con accumuli nevosi da deboli a moderati, maggiormente nei settori orientali, interessando solo marginalmente il sottosettore Laziale - Monte Terminillo. La forte attività eolica, più evidente nel sottosettore del Gran Sasso e Monti della Laga, ha ridistribuito la neve, con la formazione di accumuli e cornici nelle zone sottovento. Presenti sotto la neve fresca croste da fusione e rigelo di difficile individuazione, pertanto porre particolare attenzione. IL PROSSIMO BOLLETTINO VERRA' EMESSO ENTRO LE ORE 14:00 DI VENERDI' 13 DICEMBRE 2019.

**PREVISIONI**

SOTTOSETTORE	12/12/2019				13/12/2019				14/12/2019			
	GRADO DI PERICOLO	PROBLEMA	ESPOSIZIONI PIU' CRITICHE	QUOTE PIU' CRITICHE	GRADO DI PERICOLO	PROBLEMA	ESPOSIZIONI PIU' CRITICHE	QUOTE PIU' CRITICHE	GRADO DI PERICOLO	PROBLEMA	ESPOSIZIONI PIU' CRITICHE	QUOTE PIU' CRITICHE
APP.NO LAZIALE MONTE TERMINILLO												
LAGA GRAN SASSO												
MAIELLA												
APP.NO MOLISANO												

**SETTORE GRANDI MASSICCI APPENNINICI E APPENNINO ABRUZZESE**

BOLLETTINO VALANGHE - EMESSO ALLE ORE 14:00 del 11/12/2019

a cura del Servizio METEOMONT dell'ARMA dei CARABINIERI

in collaborazione con Servizio Meteo dell'Aeronautica Militare

**PREVISIONI**

SOTTOSETTORE	12/12/2019				13/12/2019				14/12/2019			
	GRADO DI PERICOLO	PROBLEMA	ESPOSIZIONI PIU' CRITICHE	QUOTE PIU' CRITICHE	GRADO DI PERICOLO	PROBLEMA	ESPOSIZIONI PIU' CRITICHE	QUOTE PIU' CRITICHE	GRADO DI PERICOLO	PROBLEMA	ESPOSIZIONI PIU' CRITICHE	QUOTE PIU' CRITICHE
VELINO SIRENTE P.N. ABRUZZO												

**SCALA EUROPEA DEL GRADO DI PERICOLO VALANGHE**

**EUROPEAN AVALANCHE WARNING SERVICE**

	5 - Molto Forte		4 - Forte		3 - Marcato		2 - Moderato		1 - Debole		No neve		No Info
--	-----------------	--	-----------	--	-------------	--	--------------	--	------------	--	---------	--	---------

**LEGENDA PROBLEMA**

	Neve fresca		Neve ventata		Neve vecchia		Neve bagnata		Slittamento		No info
--	-------------	--	--------------	--	--------------	--	--------------	--	-------------	--	---------

**AVVERTENZE**

A seguito dell'attività eolica registrata sono da evitare le zone di accumulo, conche, canali, cambi di pendenza e pendii sotto vento in genere. Meteomont rammenta ARTVA, pala e sonda sempre al seguito.










*Il bollettino e' realizzato su scala sinottica-regionale (standard EAWS), la sua consultazione non puo' escludere in alcun modo la necessita' di una seria e capace valutazione locale del pericolo (singolo pendio) che puo' essere anche sensibilmente diverso.*

**SETTORE GRANDI MASSICCI APPENNINICI E APPENNINO ABRUZZESE**









PREVISIONE METEO – BOLLETTINO VALANGHE - EMESSO ALLE ORE 14:00 del 11/12/2019

a cura del **SERVIZIO METEO DELL'AERONAUTICA MILITARE**









**SOTTOSETTORE LAGA GRAN SASSO**

Quota		12/12/2019 h6:00	12/12/2019 h12:00	12/12/2019 h18:00	13/12/2019 h6:00	13/12/2019 h12:00	13/12/2019 h18:00
1000	Venti	03 Nodi da S-Ovest	01 Nodi da N-Est	03 Nodi da S-Ovest	05 Nodi da S-Ovest	08 Nodi da S-Ovest	07 Nodi da Ovest
	Temperature	+00 °C	+01 °C	+01 °C	+01 °C	+03 °C	+03 °C
	Temp. percepita	-2 °C	2 °C	-1 °C	-2 °C	-1 °C	0 °C
2000	Venti	06 Nodi da Ovest	03 Nodi da Sud	08 Nodi da Ovest	19 Nodi da S-Ovest	26 Nodi da Ovest	23 Nodi da Ovest
	Temperature	-01 °C	-04 °C	-05 °C	-03 °C	+00 °C	-03 °C
	Temp. percepita	-5 °C	-6 °C	-11 °C	-11 °C	-8 °C	-12 °C
3000	Venti	07 nodi da Ovest	11 Nodi da S-Ovest	08 nodi da Ovest	20 Nodi da Ovest	25 Nodi da Ovest	21 nodi da Ovest
	Temperature	-07 °C	-08 °C	-10 °C	-07 °C	-06 °C	-09 °C
	Temp. percepita	-13 °C	-15 °C	-17 °C	-16 °C	-16 °C	-19 °C
Zero termico		1600-1800 m.	1300-1500 m.	1300-1500 m.	1300-1500 m.	1900-2100 m.	1500-1700 m.
Fenomeno		—		—	—		
Stato del cielo							

**SOTTOSETTORE MAIELLA**

Quota		12/12/2019 h6:00	12/12/2019 h12:00	12/12/2019 h18:00	13/12/2019 h6:00	13/12/2019 h12:00	13/12/2019 h18:00
1000	Venti	02 Nodi da S-Ovest	00 Calma	02 Nodi da S-Ovest	03 Nodi da Ovest	06 Nodi da S-Ovest	07 Nodi da Ovest
	Temperature	-02 °C	-01 °C	-04 °C	-01 °C	+01 °C	-01 °C
	Temp. percepita	-3 °C	13 °C	-5 °C	-3 °C	-2 °C	-5 °C
2000	Venti	02 Nodi da Ovest	00 Calma	03 Nodi da Ovest	06 Nodi da Ovest	12 Nodi da S-Ovest	15 Nodi da Ovest
	Temperature	-02 °C	-02 °C	-04 °C	-01 °C	+01 °C	-02 °C
	Temp. percepita	-3 °C	12 °C	-6 °C	-5 °C	-4 °C	-9 °C
3000	Venti	06 nodi da N-Ovest	05 Nodi da S-Ovest	06 Nodi da Ovest	14 Nodi da Ovest	23 Nodi da Ovest	26 Nodi da Ovest
	Temperature	-07 °C	-09 °C	-10 °C	-08 °C	-05 °C	-09 °C
	Temp. percepita	-12 °C	-14 °C	-16 °C	-16 °C	-14 °C	-20 °C
Zero termico		0100-0300 m.	1700-1900 m.	1100-1300 m.	1500-1700 m.	2000-2200 m.	1600-1800 m.
Fenomeno		—	—	—	—		
Stato del cielo							

**SOTTOSETTORE VELINO SIRENTE P.N. ABRUZZO**

Quota		12/12/2019 h6:00	12/12/2019 h12:00	12/12/2019 h18:00	13/12/2019 h6:00	13/12/2019 h12:00	13/12/2019 h18:00
1000	Venti	02 Nodi da Ovest	01 Nodi da S-Ovest	02 Nodi da Ovest	03 Nodi da Ovest	06 Nodi da S-Ovest	09 nodi da Ovest
	Temperature	-03 °C	+00 °C	-01 °C	-02 °C	+00 °C	+00 °C
	Temp. percepita	-4 °C	1 °C	-2 °C	-4 °C	-4 °C	-5 °C
2000	Venti	04 Nodi da Ovest	03 Nodi da S-Ovest	04 nodi da Ovest	07 Nodi da Ovest	15 Nodi da S-Ovest	22 nodi da Ovest
	Temperature	-02 °C	-03 °C	-04 °C	-04 °C	-01 °C	-03 °C
	Temp. percepita	-5 °C	-5 °C	-7 °C	-9 °C	-8 °C	-11 °C
3000	Venti	09 nodi da N-Ovest	12 Nodi da S-Ovest	09 Nodi da Ovest	18 Nodi da Ovest	24 Nodi da Ovest	27 nodi da Ovest
	Temperature	-06 °C	-08 °C	-10 °C	-08 °C	-06 °C	-10 °C
	Temp. percepita	-12 °C	-16 °C	-17 °C	-17 °C	-16 °C	-22 °C
Zero termico		1100-1300 m.	1500-1700 m.	1400-1600 m.	1300-1500 m.	1200-1400 m.	1600-1800 m.
Fenomeno		—	—	—	—		
Stato del cielo							

**SETTORE GRANDI MASSICCI APPENNINICI E APPENNINO ABRUZZESE**  
PREVISIONE METEO – BOLLETTINO VALANGHE - EMESSO ALLE ORE 14:00 del 11/12/2019  
a cura del **SERVIZIO METEO DELL'AERONAUTICA MILITARE**

**SOTTOSETTORE APP.NO MOLISANO**

Quota		12/12/2019 h6:00	12/12/2019 h12:00	12/12/2019 h18:00	13/12/2019 h6:00	13/12/2019 h12:00	13/12/2019 h18:00
1000	Venti	03 Nodi da S-Ovest	03 Nodi da Sud	02 Nodi da S-Ovest	05 Nodi da S-Ovest	08 Nodi da S-Ovest	13 Nodi da Ovest
	Temperature	+00 °C	+01 °C	+01 °C	+00 °C	+03 °C	+04 °C
	Temp. percepita	-2 °C	-1 °C	0 °C	-3 °C	-1 °C	-1 °C
2000	Venti	09 Nodi da Ovest	07 Nodi da S-Ovest	05 Nodi da Ovest	15 Nodi da Ovest	21 Nodi da S-Ovest	32 Nodi da Ovest
	Temperature	-04 °C	-03 °C	-04 °C	-03 °C	-01 °C	-01 °C
	Temp. percepita	-10 °C	-8 °C	-8 °C	-10 °C	-9 °C	-10 °C
3000	Venti	09 nodi da N-Ovest	12 Nodi da Ovest	09 Nodi da Ovest	17 Nodi da Ovest	21 Nodi da S-Ovest	29 Nodi da Ovest
	Temperature	-06 °C	-08 °C	-09 °C	-07 °C	-06 °C	-07 °C
	Temp. percepita	-12 °C	-16 °C	-16 °C	-16 °C	-15 °C	-18 °C
Zero termico		1000-1200 m.	1300-1500 m.	1100-1300 m.	1100-1300 m.	1800-2000 m.	1800-2000 m.
Fenomeno		—	—	—	—		
Stato del cielo							

**SOTTOSETTORE APP.NO LAZIALE MONTE TERMINILLO**

Quota		12/12/2019 h6:00	12/12/2019 h12:00	12/12/2019 h18:00	13/12/2019 h6:00	13/12/2019 h12:00	13/12/2019 h18:00
1000	Venti	02 Nodi da S-Est	02 Nodi da S-Ovest	02 Nodi da S-Ovest	05 Nodi da S-Ovest	07 Nodi da S-Ovest	10 Nodi da Ovest
	Temperature	-01 °C	-01 °C	-01 °C	-01 °C	+02 °C	+00 °C
	Temp. percepita	-2 °C	-2 °C	-2 °C	-4 °C	-2 °C	-5 °C
2000	Venti	04 nodi da N-Ovest	04 Nodi da S-Ovest	05 Nodi da Ovest	15 Nodi da S-Ovest	19 Nodi da S-Ovest	21 nodi da N-Ovest
	Temperature	-02 °C	-04 °C	-05 °C	-03 °C	-01 °C	-04 °C
	Temp. percepita	-5 °C	-7 °C	-9 °C	-10 °C	-8 °C	-13 °C
3000	Venti	09 Nodi da S-Ovest	08 Nodi da Ovest	08 nodi da Ovest	19 Nodi da Ovest	19 Nodi da Ovest	18 Nodi da Ovest
	Temperature	-08 °C	-09 °C	-11 °C	-08 °C	-07 °C	-11 °C
	Temp. percepita	-15 °C	-15 °C	-18 °C	-18 °C	-16 °C	-21 °C
Zero termico		0900-1100 m.	1400-1600 m.	1300-1500 m.	1300-1500 m.	1500-1700 m.	1400-1600 m.
Fenomeno		—		—			
Stato del cielo							

**LEGENDA FENOMENI**

—	Assenza Fenomeni		Nebbia		Foschia		Pioggia debole		Pioggia moderata		Pioggia forte		Temporale
	Nevicata Debole		Nevicata moderata		Nevicata Forte								

**STATO DEL CIELO**

	Sereno		Poco nuvoloso		Nuvoloso		Molto nuvoloso		Coperto
--	--------	--	---------------	--	----------	--	----------------	--	---------

**SETTORE GRANDI MASSICCI APPENNINICI E APPENNINO ABRUZZESE**

BOLLETTINO VALANGHE - EMESSO ALLE ORE 14:00 del 11/12/2019

a cura del **Servizio METEOMONT dell'ARMA dei CARABINIERI**  
in collaborazione con il **Servizio Meteo dell'Aeronautica Militare**

**Parametri meteorivometrici registrati presso i campi di rilevamento il 11/12/2019**

Localita'	Comune	Quota (Mslm)	Altezza neve (in cm)	Neve caduta nelle 24 ore (in cm)	Temp. Min. (°C)	Temp. Max. (°C)	Condizioni del tempo
<b>SAN PAOLO</b>	ACQUASANTA TERME (AP)	960	0	0	0	+5	Assenza di precipitazioni
<b>PESCHIERE</b>	AMATRICE (RI)	1270	2	2	-3	+12	Assenza di precipitazioni
<b>CAIDURO</b>	CITTAREALE (RI)	1300	2	2	N.P.	N.P.	Assenza di precipitazioni
<b>VALLONINA</b>	LEONESSA (RI)	1350	2	2	N.P.	N.P.	Assenza di precipitazioni
<b>SELLA DEL VENTO DI M. TERMINILLO</b>	RIETI (RI)	1670	1	Tracce di neve	-3	+3	Assenza di precipitazioni
<b>CAMPO DELL' OSSO</b>	SUBIACO (RM)	1550	0	N.P.	-3	+3	Assenza di precipitazioni
<b>CAMPO STAFFI</b>	FILETTINO (FR)	1823	0	0	0	+9	Assenza di precipitazioni
<b>CAMPOCATINO</b>	GUARCINO (FR)	1790	0	0	-3	+3	Assenza di precipitazioni
<b>PRATI DI MEZZO</b>	PICINISCO (FR)	1430	0	Tracce di neve	-2	+2	Assenza di precipitazioni
<b>QUARTARANA</b>	CAMPO DI GIOVE (AQ)	1200	1	1	N.P.	N.P.	Assenza di precipitazioni
<b>S. DONATO</b>	CASTEL DEL MONTE (AQ)	1400	8	8	-5	+6	Assenza di precipitazioni
<b>CAMPO IMPERATORE</b>	L'AQUILA (AQ)	2135	6	4	-10	+1	Assenza di precipitazioni
<b>CROCETTA-CAMPO FELICE</b>	LUCOLI (AQ)	1573	1	1	N.P.	N.P.	Assenza di precipitazioni
<b>FORCA D' ACERO</b>	PESCASSEROLI (AQ)	1480	0	Tracce di neve	-5	+5	Assenza di precipitazioni
<b>VALLE GELATA</b>	PESCOCOSTANZO (AQ)	1466	2	2	-4	+7	Assenza di precipitazioni
<b>LA PESCHINA</b>	RIVISONDOLI (AQ)	1470	6	6	-5	+8	Assenza di precipitazioni
<b>PIANO AREMOGNA</b>	ROCCARASO (AQ)	1456	4	4	-6	+7	Assenza di precipitazioni
<b>COPPO DELL' ORSO</b>	VILLETTA BARREA (AQ)	1520	5	5	-5	0	Assenza di precipitazioni
<b>COLLE SAN GIACOMO</b>	CIVITELLA DEL TRONTO (TE)	1075	0	N.P.	N.P.	N.P.	Assenza di precipitazioni
<b>FAVACCHIOLE</b>	CROGNALETO (TE)	1016	1	N.P.	N.P.	N.P.	Assenza di precipitazioni
<b>PRATO SELVA</b>	FANO ADRIANO (TE)	1355	16	N.P.	N.P.	N.P.	Assenza di precipitazioni
<b>PIANO SAN PIETRO</b>	ISOLA DEL GRAN SASSO D'ITALIA (TE)	950	0	0	-2	+12	Assenza di precipitazioni
<b>PRATI DI TIVO</b>	PIETRACAMELA (TE)	1380	19	N.P.	N.P.	N.P.	Assenza di precipitazioni
<b>CEPPO</b>	ROCCA SANTA MARIA (TE)	1349	17	17	-4	+8	Assenza di precipitazioni
<b>RIGOPIANO</b>	FARINDOLA (PE)	1135	4	4	0	+9	Assenza di precipitazioni
<b>PASSO SAN LEONARDO</b>	SANT'EUFEMIA A MAIELLA (PE)	1215	0	Tracce di neve	-2	+10	Assenza di precipitazioni
<b>VALLE DEL SOLE</b>	PIZZOFERRATO (CH)	1440	Tracce di neve	Tracce di neve	-3	+8	Assenza di precipitazioni
<b>MAIELLETTA MAMMA ROSA</b>	PRETORO (CH)	1650	6	6	N.P.	N.P.	Nebbia con cielo non visibile
<b>CAMPITELLO MATESE</b>	SAN MASSIMO (CB)	1429	1	1	N.P.	N.P.	Assenza di precipitazioni
<b>PRATO GENTILE</b>	CAPRACOTTA (IS)	1490	5	5	-5	-2	Assenza di precipitazioni
<b>PESCOPENNATARO</b>	PESCOPENNATARO (IS)	1220	0	0	N.P.	N.P.	Assenza di precipitazioni
<b>MIMOLA</b>	SCANNO (AQ)	1495	4	4	N.P.	N.P.	Assenza di precipitazioni
<b>MARSIA</b>	TAGLIACOZZO (AQ)	1450	0	0	N.P.	N.P.	Assenza di precipitazioni
<b>VALICO DELLA FORCHETTA</b>	PALENA (CH)	1270	0	0	-5	+4	Assenza di precipitazioni

(\*) Rilevi fuori campo.