

SETTORE GRANDI MASSICCI APPENNINICI E APPENNINO ABRUZZESE

BOLLETTINO VALANGHE - EMESSO ALLE ORE 14:00 del 30/12/2019

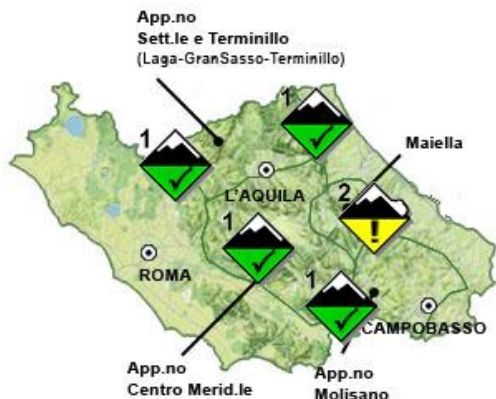
a cura del Servizio METEOMONT dell'ARMA dei CARABINIERI

in collaborazione con il Servizio Meteo dell'Aeronautica Militare

SITUAZIONE alle 14.00 del 30/12/2019

DISTRIBUZIONE PERICOLO: DA DEBOLE 1 A MODERATO 2.

TIPO DI PERICOLO: NEVE VENTATA - VENTO CON NEVE FRESCA FREDDA, ASCIUTTA E A DEBOLE COESIONE



SOTTOSETTORE	PROBLEMA	ESPOSIZIONI PIU' CRITICHE	QUOTE PIU' CRITICHE	QUOTA NEVE m.		ALTEZZA NEVE		
				NORD	SUD	NEVE cm.	NEVE FRESCA cm.	QUOTA
APP.NO LAZIALE MONTE TERMINILLO				2000	-	00-02	0	2000
LAGA GRAN SASSO				700	1500	00-10	10	1250
MAIELLA				700	700	13-28	28	1650
APP.NO MOLISANO				700	1500	04-10	06	1450
VELINO SIRENTE P.N. ABRUZZO				900	1800	00-08	08	1400

MANTO NEVOSO - Strati di neve asciutta a debole coesione e zone senza neve. Il manto nevoso è in generale ben consolidato e stabile sulla maggioranza dei pendii. Nel sottosettore Maiella, in seguito agli apporti nevosi della recente irruzione fredda continentale, il manto ha assunto una certa consistenza (fra i 20 e i 30 centimetri) già alle quote medie. Considerata la notevole attività eolica (ancora in corso) occorre prestare attenzione agli accumuli di neve ventata nei crinali ed impluvi sottovento e nei versanti sudoccidentali, che potrebbero risultare instabili soprattutto con forte sovraccarico. Negli altri sottosectori gli apporti sono stati scarsi ed il manto continua ad essere esiguo o del tutto assente. Tuttavia l'azione di redistribuzione del vento ha creato isolati accumuli eolici di neve nuova potenzialmente pericolosi in pochi pendii molto ripidi. Permangono infine zone con ghiaccio estremamente insidioso per il pericolo di scivolamento. IL PROSSIMO BOLLETTINO VERRA' EMESSO ENTRO LE ORE 14:00 DI MERCOLEDI' 1 GENNAIO 2020.

PREVISIONI

SOTTOSETTORE	31/12/2019				01/01/2020				02/01/2020			
	GRADO DI PERICOLO	PROBLEMA	ESPOSIZIONI PIU' CRITICHE	QUOTE PIU' CRITICHE	GRADO DI PERICOLO	PROBLEMA	ESPOSIZIONI PIU' CRITICHE	QUOTE PIU' CRITICHE	GRADO DI PERICOLO	PROBLEMA	ESPOSIZIONI PIU' CRITICHE	QUOTE PIU' CRITICHE
APP.NO LAZIALE MONTE TERMINILLO												
LAGA GRAN SASSO												
MAIELLA												



SETTORE GRANDI MASSICCI APPENNINICI E APPENNINO ABRUZZESE

BOLLETTINO VALANGHE - EMESSO ALLE ORE 14:00 del 30/12/2019

a cura del **Servizio METEOMONT dell'ARMA dei CARABINIERI**

in collaborazione con **Servizio Meteo dell'Aeronautica Militare**

PREVISIONI

SOTTOSETTORE	31/12/2019				01/01/2020				02/01/2020			
	GRADO DI PERICOLO	PROBLEMA	ESPOSIZIONI PIU' CRITICHE	QUOTE PIU' CRITICHE	GRADO DI PERICOLO	PROBLEMA	ESPOSIZIONI PIU' CRITICHE	QUOTE PIU' CRITICHE	GRADO DI PERICOLO	PROBLEMA	ESPOSIZIONI PIU' CRITICHE	QUOTE PIU' CRITICHE
APP.NO MOLISANO												
VELINO SIRENTE P.N. ABRUZZO												

SCALA EUROPEA DEL GRADO DI PERICOLO VALANGHE

EUROPEAN AVALANCHE WARNING SERVICE



LEGENDA PROBLEMA



AVVERTENZE

Meteomont rammenta ARTVA, pala e sonda sempre al seguito.







Il bollettino e' realizzato su scala sinottica-regionale (standard EAWS), la sua consultazione non puo' escludere in alcun modo la necessita' di una seria e capace valutazione locale del pericolo (singolo pendio) che puo' essere anche sensibilmente diverso.

SETTORE GRANDI MASSICCI APPENNINICI E APPENNINO ABRUZZESE







PREVISIONE METEO – BOLLETTINO VALANGHE - EMESSO ALLE ORE 14:00 del 30/12/2019

a cura del **SERVIZIO METEO DELL'AERONAUTICA MILITARE**







SOTTOSETTORE LAGA GRAN SASSO

Quota		31/12/2019 h6:00	31/12/2019 h12:00	31/12/2019 h18:00	01/01/2020 h6:00	01/01/2020 h12:00	01/01/2020 h18:00
1000	Venti	01 Nodi da Ovest	01 Nodi da Sud	01 Nodi da N-Est	02 Nodi da S-Ovest	01 Nodi da Est	01 Nodi da Est
	Temperature	+02 °C	+05 °C	+07 °C	+03 °C	+06 °C	+06 °C
	Temp. percepita	3 °C	6 °C	8 °C	2 °C	7 °C	7 °C
2000	Venti	06 Nodi da Est	05 Nodi da Nord	07 Nodi da N-Est	05 Nodi da Nord	05 Nodi da Nord	06 Nodi da N-Est
	Temperature	+00 °C	+01 °C	+02 °C	+03 °C	+03 °C	+02 °C
	Temp. percepita	-4 °C	-2 °C	-2 °C	0 °C	0 °C	-1 °C
3000	Venti	10 Nodi da N-Est	09 Nodi da N-Est	11 Nodi da N-Est	11 Nodi da Nord	10 Nodi da Nord	10 Nodi da Nord
	Temperature	-04 °C	-04 °C	-02 °C	-04 °C	-03 °C	-02 °C
	Temp. percepita	-10 °C	-10 °C	-8 °C	-10 °C	-9 °C	-8 °C
Zero termico		1600-1800 m.	2200-2400 m.	2200-2400 m.	2400-2600 m.	2400-2600 m.	2500-2700 m.
Fenomeno		—	—	—	—	—	—
Stato del cielo							

SOTTOSETTORE MAIELLA

Quota		31/12/2019 h6:00	31/12/2019 h12:00	31/12/2019 h18:00	01/01/2020 h6:00	01/01/2020 h12:00	01/01/2020 h18:00
1000	Venti	01 Nodi da Nord	02 nodi da N-Ovest	03 Nodi da Nord	03 Nodi da Nord	02 Nodi da Nord	03 Nodi da Nord
	Temperature	+00 °C	+01 °C	+01 °C	+02 °C	+02 °C	+01 °C
	Temp. percepita	1 °C	0 °C	-1 °C	0 °C	1 °C	-1 °C
2000	Venti	02 Nodi da N-Est	03 Nodi da Nord	05 Nodi da Nord	05 Nodi da Nord	04 Nodi da Nord	05 Nodi da Nord
	Temperature	+00 °C	+01 °C	+01 °C	+02 °C	+02 °C	+01 °C
	Temp. percepita	-1 °C	-1 °C	-2 °C	-1 °C	0 °C	-2 °C
3000	Venti	08 Nodi da N-Est	09 Nodi da N-Est	10 Nodi da N-Est	13 Nodi da Nord	12 Nodi da Nord	12 Nodi da Nord
	Temperature	-05 °C	-04 °C	-03 °C	-04 °C	-03 °C	-03 °C
	Temp. percepita	-11 °C	-10 °C	-9 °C	-11 °C	-9 °C	-9 °C
Zero termico		0000-0200 m.	2100-2300 m.	2200-2400 m.	2200-2400 m.	2300-2500 m.	2200-2400 m.
Fenomeno		—	—	—	—	—	—
Stato del cielo							

SOTTOSETTORE VELINO SIRENTE P.N. ABRUZZO

Quota		31/12/2019 h6:00	31/12/2019 h12:00	31/12/2019 h18:00	01/01/2020 h6:00	01/01/2020 h12:00	01/01/2020 h18:00
1000	Venti	01 Nodi da Est	01 Nodi da Nord	02 Nodi da Nord	02 Nodi da Nord	02 Nodi da Nord	02 Nodi da Nord
	Temperature	-01 °C	+01 °C	+02 °C	+01 °C	+02 °C	+02 °C
	Temp. percepita	0 °C	2 °C	1 °C	0 °C	1 °C	1 °C
2000	Venti	04 Nodi da Est	03 Nodi da Nord	05 Nodi da Nord	05 Nodi da Nord	06 Nodi da Nord	06 Nodi da Nord
	Temperature	+00 °C	+01 °C	+02 °C	+02 °C	+03 °C	+02 °C
	Temp. percepita	-3 °C	-1 °C	-1 °C	-1 °C	0 °C	-1 °C
3000	Venti	11 Nodi da Est	09 Nodi da N-Est	11 Nodi da N-Est	12 Nodi da Nord	11 Nodi da Nord	12 Nodi da Nord
	Temperature	-05 °C	-04 °C	-03 °C	-03 °C	-03 °C	-02 °C
	Temp. percepita	-12 °C	-10 °C	-9 °C	-9 °C	-9 °C	-8 °C
Zero termico		1000-1200 m.	1700-1900 m.	2000-2200 m.	2000-2200 m.	2200-2400 m.	2100-2300 m.
Fenomeno		—	—	—	—	—	—
Stato del cielo							

SETTORE GRANDI MASSICCI APPENNINICI E APPENNINO ABRUZZESE

PREVISIONE METEO – BOLLETTINO VALANGHE - EMESSO ALLE ORE 14:00 del 30/12/2019

a cura del **SERVIZIO METEO DELL'AERONAUTICA MILITARE**

SOTTOSETTORE APP.NO MOLISANO

Quota		31/12/2019 h6:00	31/12/2019 h12:00	31/12/2019 h18:00	01/01/2020 h6:00	01/01/2020 h12:00	01/01/2020 h18:00
1000	Venti	02 Nodi da N-Est	01 Nodi da Nord	03 Nodi da Nord	03 Nodi da Nord	03 Nodi da Nord	04 Nodi da Nord
	Temperature	-01 °C	+03 °C	+04 °C	+04 °C	+05 °C	+04 °C
	Temp. percepita	-2 °C	4 °C	3 °C	3 °C	4 °C	2 °C
2000	Venti	06 Nodi da N-Est	04 Nodi da N-Est	06 Nodi da Nord	09 Nodi da N-Est	09 Nodi da Nord	10 Nodi da Nord
	Temperature	-01 °C	+01 °C	+01 °C	+02 °C	+02 °C	+02 °C
	Temp. percepita	-5 °C	-1 °C	-2 °C	-2 °C	-2 °C	-2 °C
3000	Venti	11 Nodi da Est	09 Nodi da N-Est	11 Nodi da N-Est	15 Nodi da Nord	14 Nodi da Nord	12 Nodi da Nord
	Temperature	-06 °C	-05 °C	-03 °C	-03 °C	-03 °C	-02 °C
	Temp. percepita	-13 °C	-11 °C	-9 °C	-10 °C	-10 °C	-8 °C
Zero termico		1000-1200 m.	2100-2300 m.	2200-2400 m.	2400-2600 m.	2300-2500 m.	2500-2700 m.
Fenomeno		—	—	—	—	—	—
Stato del cielo							

SOTTOSETTORE APP.NO LAZIALE MONTE TERMINILLO

Quota		31/12/2019 h6:00	31/12/2019 h12:00	31/12/2019 h18:00	01/01/2020 h6:00	01/01/2020 h12:00	01/01/2020 h18:00
1000	Venti	01 Nodi da Nord	02 Nodi da Nord	01 Nodi da N-Est	01 Nodi da S-Est	01 Nodi da N-Est	02 Nodi da Est
	Temperature	+02 °C	+03 °C	+05 °C	+05 °C	+06 °C	+05 °C
	Temp. percepita	3 °C	2 °C	6 °C	6 °C	7 °C	5 °C
2000	Venti	03 Nodi da Est	04 Nodi da Nord	08 Nodi da N-Est	03 Nodi da Nord	05 Nodi da Nord	05 Nodi da N-Est
	Temperature	+00 °C	+02 °C	+02 °C	+05 °C	+04 °C	+04 °C
	Temp. percepita	-2 °C	0 °C	-2 °C	4 °C	2 °C	2 °C
3000	Venti	10 Nodi da N-Est	09 Nodi da N-Est	10 Nodi da N-Est	10 Nodi da Nord	08 Nodi da Nord	09 Nodi da Nord
	Temperature	-04 °C	-03 °C	-02 °C	-03 °C	-03 °C	-02 °C
	Temp. percepita	-10 °C	-8 °C	-8 °C	-9 °C	-8 °C	-7 °C
Zero termico		1200-1400 m.	2100-2300 m.	2400-2600 m.	2400-2600 m.	2500-2700 m.	2600-2800 m.
Fenomeno		—	—	—	—	—	—
Stato del cielo							

LEGENDA FENOMENI

—	Assenza Fenomeni		Nebbia		Foschia		Pioggia debole		Pioggia moderata		Pioggia forte		Temporale
	Nevicata Debole		Nevicata moderata		Nevicata Forte								

STATO DEL CIELO

	Sereno		Poco nuvoloso		Nuvoloso		Molto nuvoloso		Coperto
--	--------	--	---------------	--	----------	--	----------------	--	---------

SETTORE GRANDI MASSICCI APPENNINICI E APPENNINO ABRUZZESE

BOLLETTINO VALANGHE - EMESSO ALLE ORE 14:00 del 30/12/2019

a cura del **Servizio METEOMONT dell'ARMA dei CARABINIERI**
in collaborazione con il **Servizio Meteo dell'Aeronautica Militare**

Parametri meteorivometrici registrati presso i campi di rilevamento il 30/12/2019

Localita'	Comune	Quota (Mslm)	Altezza neve (in cm)	Neve caduta nelle 24 ore (in cm)	Temp. Min. (°C)	Temp. Max. (°C)	Condizioni del tempo
SAN PAOLO	ACQUASANTA TERME (AP)	960	0	0	+1	+11	Assenza di precipitazioni
PESCHIERE	AMATRICE (RI)	1270	0	0	-6	+8	Assenza di precipitazioni
CAIDURO	CITTAREALE (RI)	1300	0	0	N.P.	N.P.	Assenza di precipitazioni
VALLONINA	LEONESSA (RI)	1350	0	0	N.P.	N.P.	Assenza di precipitazioni
SELLA DEL VENTO DI M. TERMINILLO	RIETI (RI)	1670	0	0	-8	0	Assenza di precipitazioni
CAMPO DELL'OSSO	SUBIACO (RM)	1550	0	0	-5	+4	Assenza di precipitazioni
CAMPO STAFFI	FILETTINO (FR)	1823	2	0	-9	-2	Nebbia con cielo visibile
CAMPOCATINO	GUARCINO (FR)	1790	0	0	-9	+2	Assenza di precipitazioni
PRATI DI MEZZO	PICINISCO (FR)	1430	0	0	-6	-4	Assenza di precipitazioni
QUARTARANA	CAMPO DI GIOVE (AQ)	1200	16	N.P.	N.P.	N.P.	Assenza di precipitazioni
COLLE RUTO - FUCINO	CAMPOTOSTO (AQ)	1384	2	0	-11	+5	Assenza di precipitazioni
S. DONATO	CASTEL DEL MONTE (AQ)	1400	3	0	-10	-1	Assenza di precipitazioni
CAMPO IMPERATORE	L'AQUILA (AQ)	2135	0	N.P.	-12	+3	Assenza di precipitazioni
CROCETTA-CAMPO FELICE	LUCOLI (AQ)	1573	0	0	N.P.	N.P.	Assenza di precipitazioni
FORCA D'ACERO	PESCASSEROLI (AQ)	1480	3	0	-6	+5	Assenza di precipitazioni
VALLE GELATA	PESCOCOSTANZO (AQ)	1466	16	0	-6	+2	Assenza di precipitazioni
LA PESCHINA	RIVISONDOLI (AQ)	1470	8	1	-5	+6	Assenza di precipitazioni
PIANO AREMOGNA	ROCCARASO (AQ)	1456	6	1	-8	+7	Assenza di precipitazioni
FAVACCHIOLE	CROGNALETO (TE)	1016	998	0	N.P.	N.P.	Assenza di precipitazioni
PRATO SELVA	FANO ADRIANO (TE)	1355	4	N.P.	N.P.	N.P.	Assenza di precipitazioni
PIANO SAN PIETRO	ISOLA DEL GRAN SASSO D'ITALIA (TE)	950	Tracce di neve	N.P.	-7	+9	Assenza di precipitazioni
PRATI DI TIVO	PIETRACAMELA (TE)	1380	6	4	-10	+8	Assenza di precipitazioni
CEPPO	ROCCA SANTA MARIA (TE)	1349	2	0	-7	+5	Assenza di precipitazioni
RIGOPIANO	FARINDOLA (PE)	1135	10	10	-4	+6	Assenza di precipitazioni
PASSO LANCIANO	LETTOMANOPPELLO (PE)	1300	26	26	-5	+2	Assenza di precipitazioni
PASSO SAN LEONARDO	SANT'EUFEMIA A MAIELLA (PE)	1215	13	3	-5	+9	Assenza di precipitazioni
VALLE DEL SOLE	PIZZOFERRATO (CH)	1440	20	20	-5	+7	Nebbia con cielo non visibile
MAIELLETTA MAMMA ROSA	PRETORO (CH)	1650	18	18	-9	+2	Nebbia con cielo non visibile
CAMPITELLO MATESE	SAN MASSIMO (CB)	1429	4	2	N.P.	N.P.	Nebbia con cielo non visibile
PRATO GENTILE	CAPRACOTTA (IS)	1490	10	N.P.	N.P.	N.P.	Nebbia con cielo visibile
PESCOENNATARO	PESCOENNATARO (IS)	1220	21	1	-8	-3	Nevicata debole intermittente
VALLE FIORITA	PIZZONE (IS)	1436	6	6	-11	+3	Assenza di precipitazioni
VALICO DELLA FORCHETTA	PALENA (CH)	1270	28	28	-6	+3	Assenza di precipitazioni

(*) Rilievi fuori campo.