

**SETTORE GRANDI MASSICCI APPENNINICI E APPENNINO ABRUZZESE**

BOLLETTINO VALANGHE - EMESSO ALLE ORE 14:00 del 20/01/2020

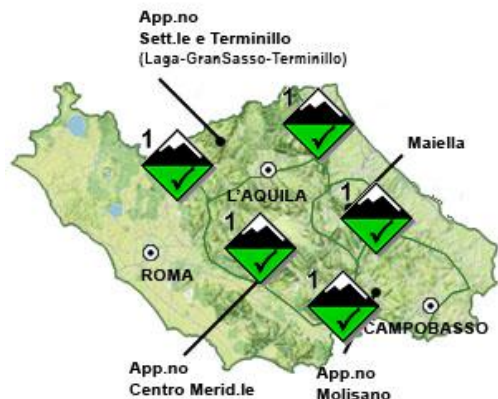
a cura del Servizio METEOMONT dell'ARMA dei CARABINIERI

in collaborazione con il Servizio Meteo dell'Aeronautica Militare

SITUAZIONE alle 14.00 del 20/01/2020

DISTRIBUZIONE PERICOLO: DEBOLE 1.

TIPO DI PERICOLO: NEVE FRESCA - NEVICATA DOPO UN LUNGO PERIODO DI FREDDO



SOTTOSETTORE	PROBLEMA	ESPOSIZIONI PIU' CRITICHE	QUOTE PIU' CRITICHE	QUOTA NEVE m.		ALTEZZA NEVE		
				NORD	SUD	NEVE cm.	NEVE FRESCA cm.	QUOTA
APP.NO LAZIALE MONTE TERMINILLO		ALL		1400	1600	10	7	1790
LAGA GRAN SASSO		ALL		1200	1400	13	13	2135
MAIELLA		ALL		1200	1600	26	10	1300
APP.NO MOLISANO		ALL		1500	1800	2	2	1490
VELINO SIRENTE P.N. ABRUZZO		ALL		1300	1500	6	4	1470

**MANTO NEVOSO** - Croste da fusione e rigelo portanti e non portanti alternate a strati di neve a debole coesione e zone con poca neve. Il manto nevoso è in generale ben consolidato e stabile sulla maggioranza dei pendii. Prestare attenzione alla probabile presenza di ghiaccio localmente celato sotto la neve caduta nelle ultime 48 ore. IL PROSSIMO BOLLETTINO VERRA' EMESSO ENTRO LE ORE 14:00 DI MERCOLEDI' 22 GENNAIO 2020.

**PREVISIONI**

SOTTOSETTORE	21/01/2020				22/01/2020				23/01/2020			
	GRADO DI PERICOLO	PROBLEMA	ESPOSIZIONI PIU' CRITICHE	QUOTE PIU' CRITICHE	GRADO DI PERICOLO	PROBLEMA	ESPOSIZIONI PIU' CRITICHE	QUOTE PIU' CRITICHE	GRADO DI PERICOLO	PROBLEMA	ESPOSIZIONI PIU' CRITICHE	QUOTE PIU' CRITICHE
APP.NO LAZIALE MONTE TERMINILLO												
LAGA GRAN SASSO			ALL				ALL					
MAIELLA			ALL				ALL					
APP.NO MOLISANO												

**SETTORE GRANDI MASSICCI APPENNINICI E APPENNINO ABRUZZESE**

BOLLETTINO VALANGHE - EMESSO ALLE ORE 14:00 del 20/01/2020

a cura del Servizio METEOMONT dell'ARMA dei CARABINIERI

in collaborazione con Servizio Meteo dell'Aeronautica Militare

**PREVISIONI**

SOTTOSETTORE	21/01/2020				22/01/2020				23/01/2020			
	GRADO DI PERICOLO	PROBLEMA	ESPOSIZIONI PIU' CRITICHE	QUOTE PIU' CRITICHE	GRADO DI PERICOLO	PROBLEMA	ESPOSIZIONI PIU' CRITICHE	QUOTE PIU' CRITICHE	GRADO DI PERICOLO	PROBLEMA	ESPOSIZIONI PIU' CRITICHE	QUOTE PIU' CRITICHE
VELINO SIRENTE P.N. ABRUZZO												

**SCALA EUROPEA DEL GRADO DI PERICOLO VALANGHE**

**EUROPEAN AVALANCHE WARNING SERVICE**

5 - Molto Forte	4 - Forte	3 - Marcato	2 - Moderato	1 - Debole	No neve	No Info
-----------------	-----------	-------------	--------------	------------	---------	---------

**LEGENDA PROBLEMA**

Neve fresca	Neve ventata	Neve vecchia	Neve bagnata	Slittamento	No info
-------------	--------------	--------------	--------------	-------------	---------

**AVVERTENZE**

Meteomont rammenta ARTVA, pala e sonda sempre al seguito.







Il bollettino e' realizzato su scala sinottica-regionale (standard EAWS), la sua consultazione non puo' escludere in alcun modo la necessita' di una seria e capace valutazione locale del pericolo (singolo pendio) che puo' essere anche sensibilmente diverso.

**SETTORE GRANDI MASSICCI APPENNINICI E APPENNINO ABRUZZESE**







PREVISIONE METEO – BOLLETTINO VALANGHE - EMESSO ALLE ORE 14:00 del 20/01/2020

a cura del **SERVIZIO METEO DELL'AERONAUTICA MILITARE**







**SOTTOSETTORE LAGA GRAN SASSO**

Quota		21/01/2020 h6:00	21/01/2020 h12:00	21/01/2020 h18:00	22/01/2020 h6:00	22/01/2020 h12:00	22/01/2020 h18:00
1000	Venti	01 Nodi da Ovest	00 Calma	01 Nodi da Ovest	03 Nodi da S-Ovest	02 Nodi da S-Ovest	02 Nodi da S-Ovest
	Temperature	-02 °C	+00 °C	+01 °C	+03 °C	+05 °C	+04 °C
	Temp. percepita	-2 °C	13 °C	2 °C	2 °C	5 °C	4 °C
2000	Venti	01 Nodi da S-Est	02 Nodi da S-Ovest	03 Nodi da Est	01 Nodi da S-Ovest	01 Nodi da Ovest	02 Nodi da Ovest
	Temperature	+00 °C	+01 °C	+02 °C	+03 °C	+03 °C	+04 °C
	Temp. percepita	1 °C	0 °C	0 °C	4 °C	4 °C	4 °C
3000	Venti	07 Nodi da S-Est	07 Nodi da S-Est	09 Nodi da S-Est	06 Nodi da Sud	06 Nodi da Sud	04 Nodi da Ovest
	Temperature	-03 °C	-02 °C	-01 °C	+00 °C	+01 °C	+02 °C
	Temp. percepita	-8 °C	-6 °C	-6 °C	-4 °C	-2 °C	0 °C
Zero termico		1200-1400 m.	2100-2300 m.	2600-2800 m.	2800-3000 m.	3000-3200 m.	3200-3400 m.
Fenomeno		—	—	—	—	—	—
Stato del cielo							

**SOTTOSETTORE MAIELLA**

Quota		21/01/2020 h6:00	21/01/2020 h12:00	21/01/2020 h18:00	22/01/2020 h6:00	22/01/2020 h12:00	22/01/2020 h18:00
1000	Venti	02 Nodi da S-Est	01 Nodi da Est	02 Nodi da Sud	01 nodi da Ovest	01 Nodi da Nord	01 Nodi da Est
	Temperature	-02 °C	+00 °C	+03 °C	+05 °C	+03 °C	+04 °C
	Temp. percepita	-3 °C	1 °C	2 °C	6 °C	4 °C	5 °C
2000	Venti	03 Nodi da S-Est	02 Nodi da S-Est	02 Nodi da S-Est	01 Nodi da Ovest	01 Nodi da Nord	01 Nodi da Est
	Temperature	-02 °C	-01 °C	+03 °C	+04 °C	+03 °C	+04 °C
	Temp. percepita	-4 °C	-2 °C	2 °C	5 °C	4 °C	5 °C
3000	Venti	04 Nodi da S-Est	03 Nodi da S-Est	07 Nodi da S-Est	04 Nodi da Sud	06 Nodi da Sud	03 Nodi da Ovest
	Temperature	-03 °C	-02 °C	-01 °C	+00 °C	+01 °C	+02 °C
	Temp. percepita	-6 °C	-4 °C	-5 °C	-3 °C	-2 °C	0 °C
Zero termico		1400-1600 m.	2500-2700 m.	2600-2800 m.	2900-3100 m.	3000-3200 m.	3300-3500 m.
Fenomeno		—	—	—	—	—	—
Stato del cielo							

**SOTTOSETTORE VELINO SIRENTE P.N. ABRUZZO**

Quota		21/01/2020 h6:00	21/01/2020 h12:00	21/01/2020 h18:00	22/01/2020 h6:00	22/01/2020 h12:00	22/01/2020 h18:00
1000	Venti	02 Nodi da Est	00 Calma	01 Nodi da S-Est	01 nodi da N-Ovest	01 Nodi da Nord	00 Calma
	Temperature	-02 °C	+02 °C	+02 °C	+03 °C	+04 °C	+05 °C
	Temp. percepita	-3 °C	14 °C	3 °C	4 °C	5 °C	16 °C
2000	Venti	03 Nodi da S-Est	01 Nodi da S-Ovest	03 Nodi da S-Est	01 Nodi da Ovest	00 Calma	01 Nodi da Ovest
	Temperature	+00 °C	+00 °C	+03 °C	+04 °C	+04 °C	+04 °C
	Temp. percepita	-2 °C	1 °C	2 °C	5 °C	16 °C	5 °C
3000	Venti	07 Nodi da S-Est	06 Nodi da S-Est	10 Nodi da S-Est	05 Nodi da Sud	07 Nodi da Sud	05 Nodi da Ovest
	Temperature	-03 °C	-03 °C	-01 °C	+00 °C	+01 °C	+02 °C
	Temp. percepita	-8 °C	-7 °C	-6 °C	-3 °C	-3 °C	-1 °C
Zero termico		1200-1400 m.	2100-2300 m.	2000-2200 m.	2300-2500 m.	3000-3200 m.	3200-3400 m.
Fenomeno		—	—	—	—	—	—
Stato del cielo							

**SETTORE GRANDI MASSICCI APPENNINICI E APPENNINO ABRUZZESE**

PREVISIONE METEO – BOLLETTINO VALANGHE - EMESSO ALLE ORE 14:00 del 20/01/2020

a cura del **SERVIZIO METEO DELL'AERONAUTICA MILITARE**

**SOTTOSETTORE APP.NO MOLISANO**

Quota		21/01/2020 h6:00	21/01/2020 h12:00	21/01/2020 h18:00	22/01/2020 h6:00	22/01/2020 h12:00	22/01/2020 h18:00
1000	Venti	03 Nodi da N-Est	03 Nodi da N-Est	03 Nodi da N-Est	02 Nodi da Ovest	01 Nodi da Nord	01 Nodi da N-Est
	Temperature	-01 °C	+01 °C	+01 °C	+03 °C	+06 °C	+05 °C
	Temp. percepita	-3 °C	-1 °C	-1 °C	2 °C	7 °C	6 °C
2000	Venti	02 Nodi da Sud	01 Nodi da Sud	05 Nodi da Est	01 Nodi da Sud	01 Nodi da Nord	01 Nodi da Ovest
	Temperature	+00 °C	+01 °C	+03 °C	+04 °C	+05 °C	+05 °C
	Temp. percepita	-1 °C	2 °C	0 °C	5 °C	6 °C	6 °C
3000	Venti	07 Nodi da S-Est	07 Nodi da S-Est	09 Nodi da S-Est	04 Nodi da Sud	06 Nodi da Sud	06 Nodi da Ovest
	Temperature	-04 °C	-02 °C	-01 °C	+00 °C	+01 °C	+02 °C
	Temp. percepita	-9 °C	-6 °C	-6 °C	-3 °C	-2 °C	-1 °C
Zero termico		1500-1700 m.	2000-2200 m.	2500-2700 m.	2900-3100 m.	3000-3200 m.	3200-3400 m.
Fenomeno		—	—	—	—	—	—
Stato del cielo							

**SOTTOSETTORE APP.NO LAZIALE MONTE TERMINILLO**

Quota		21/01/2020 h6:00	21/01/2020 h12:00	21/01/2020 h18:00	22/01/2020 h6:00	22/01/2020 h12:00	22/01/2020 h18:00
1000	Venti	02 Nodi da Est	01 Nodi da Est	01 Nodi da S-Ovest	02 nodi da N-Ovest	01 Nodi da Nord	01 Nodi da Nord
	Temperature	-02 °C	+02 °C	+04 °C	+02 °C	+04 °C	+03 °C
	Temp. percepita	-3 °C	3 °C	5 °C	1 °C	5 °C	4 °C
2000	Venti	03 Nodi da Sud	01 Nodi da S-Ovest	01 Nodi da S-Ovest	02 nodi da N-Ovest	01 nodi da N-Ovest	01 nodi da N-Ovest
	Temperature	+01 °C	+00 °C	+01 °C	+01 °C	+03 °C	+04 °C
	Temp. percepita	-1 °C	1 °C	2 °C	0 °C	4 °C	5 °C
3000	Venti	08 Nodi da S-Est	08 Nodi da S-Est	10 Nodi da S-Est	07 Nodi da Sud	07 Nodi da Sud	04 Nodi da Ovest
	Temperature	-04 °C	-02 °C	-03 °C	-01 °C	+00 °C	+02 °C
	Temp. percepita	-9 °C	-7 °C	-9 °C	-5 °C	-4 °C	0 °C
Zero termico		1200-1400 m.	1700-1900 m.	1900-2100 m.	2300-2500 m.	3000-3200 m.	3100-3300 m.
Fenomeno		—	—	—	—	—	—
Stato del cielo							

**LEGENDA FENOMENI**

—	Assenza Fenomeni		Nebbia		Foschia		Pioggia debole		Pioggia moderata		Pioggia forte		Temporale
	Nevicata Debole		Nevicata moderata		Nevicata Forte								

**STATO DEL CIELO**

	Sereno		Poco nuvoloso		Nuvoloso		Molto nuvoloso		Coperto
--	--------	--	---------------	--	----------	--	----------------	--	---------

**SETTORE GRANDI MASSICCI APPENNINICI E APPENNINO ABRUZZESE**

BOLLETTINO VALANGHE - EMESSO ALLE ORE 14:00 del 20/01/2020

a cura del **Servizio METEOMONT dell'ARMA dei CARABINIERI**  
in collaborazione con il **Servizio Meteo dell'Aeronautica Militare**

**Parametri meteorivometrici registrati presso i campi di rilevamento il 20/01/2020**

Localita'	Comune	Quota (Mslm)	Altezza neve (in cm)	Neve caduta nelle 24 ore (in cm)	Temp. Min. (°C)	Temp. Max. (°C)	Condizioni del tempo
<b>SAN PAOLO</b>	ACQUASANTA TERME (AP)	960	0	Tracce di neve	0	+12	Assenza di precipitazioni
<b>PESCHIERE</b>	AMATRICE (RI)	1270	0	0	-2	+8	Assenza di precipitazioni
<b>CAIDURO</b>	CITTAREALE (RI)	1300	0	0	N.P.	N.P.	Assenza di precipitazioni
<b>VALLONINA</b>	LEONESSA (RI)	1350	3	0	N.P.	N.P.	Nevicata debole continua
<b>SELLA DEL VENTO DI M. TERMINILLO</b>	RIETI (RI)	1670	9	0	-4	+5	Assenza di precipitazioni
<b>CAMPO DELL'OSSO</b>	SUBIACO (RM)	1550	4	0	-4	+4	Assenza di precipitazioni
<b>CAMPO STAFFI</b>	FILETTINO (FR)	1823	9	7	-5	+3	Nebbia con cielo non visibile
<b>CAMPOCATINO</b>	GUARCINO (FR)	1790	10	7	-3	+11	Assenza di precipitazioni
<b>PRATI DI MEZZO</b>	PICINISCO (FR)	1430	0	0	-2	-1	Assenza di precipitazioni
<b>S. DONATO</b>	CASTEL DEL MONTE (AQ)	1400	3	3	-5	+5	Nebbia con cielo non visibile
<b>CAMPO IMPERATORE</b>	L'AQUILA (AQ)	2135	13	13	-9	+9	Nebbia con cielo non visibile
<b>CROCETTA-CAMPO FELICE</b>	LUCOLI (AQ)	1573	0	0	N.P.	N.P.	Assenza di precipitazioni
<b>FORCA D'ACERO</b>	PESCASSEROLI (AQ)	1480	0	N.P.	-4	+10	Assenza di precipitazioni
<b>VALLE GELATA</b>	PESCOCOSTANZO (AQ)	1466	3	3	-6	+3	Nebbia con cielo non visibile
<b>LA PESCHINA</b>	RIVISONDOLI (AQ)	1470	6	4	-5	+7	Assenza di precipitazioni
<b>PIANO AREMOGNA</b>	ROCCARASO (AQ)	1456	4	4	-9	+10	Assenza di precipitazioni
<b>COPPO DELL'ORSO</b>	VILLETTA BARREA (AQ)	1520	0	Tracce di neve	-4	+1	Assenza di precipitazioni
<b>COLLE SAN GIACOMO</b>	CIVITELLA DEL TRONTO (TE)	1075	1	1	N.P.	N.P.	Assenza di precipitazioni
<b>FAVACCHIOLE</b>	CROGNALETO (TE)	1016	6	6	N.P.	N.P.	Nevicata debole intermittente
<b>PRATO SELVA</b>	FANO ADRIANO (TE)	1355	12	N.P.	N.P.	N.P.	Nebbia con cielo non visibile
<b>PIANO SAN PIETRO</b>	ISOLA DEL GRAN SASSO D'ITALIA (TE)	950	5	5	-2	+10	Nebbia con cielo non visibile
<b>CEPPO</b>	ROCCA SANTA MARIA (TE)	1349	8	8	-3	+7	Precipitazioni all'orizzonte (pioggia, neve, grandine, temporali) ma non sulla stazione
<b>RIGOPIANO</b>	FARINDOLA (PE)	1135	11	9	0	+9	Nevicata debole intermittente
<b>PASSO LANCIANO</b>	LETTOMANOPPELLO (PE)	1300	26	10	-4	+1	Assenza di precipitazioni
<b>PASSO SAN LEONARDO</b>	SANT'EUFEMIA A MAIELLA (PE)	1215	3	3	-1	+9	Nebbia con cielo non visibile
<b>VALLE DEL SOLE</b>	PIZZOFERRATO (CH)	1440	3	2	N.P.	N.P.	Nebbia con cielo non visibile
<b>MAIELLETTA MAMMA ROSA</b>	PRETORO (CH)	1650	24	10	-5	+7	Nebbia con cielo non visibile

<b>CAMPITELLO MATESE</b>	SAN MASSIMO (CB)	1429	0	Tracce di neve	N.P.	N.P.	Assenza di precipitazioni
<b>PRATO GENTILE</b>	CAPRACOTTA (IS)	1490	2	2	N.P.	N.P.	Assenza di precipitazioni
<b>PESCOPENNATARO</b>	PESCOPENNATARO (IS)	1220	0	0	N.P.	N.P.	Nebbia con cielo non visibile
<b>VALLE FIORITA</b>	PIZZONE (IS)	1436	0	0	-5	+4	Assenza di precipitazioni
<b>MIMOLA</b>	SCANNO (AQ)	1495	2	Tracce di neve	N.P.	N.P.	Assenza di precipitazioni
<b>VALICO DELLA FORCHETTA</b>	PALENA (CH)	1270	0	0	-7	+5	Assenza di precipitazioni

(\*) Rilievi fuori campo.