

**SETTORE GRANDI MASSICCI APPENNINICI E APPENNINO ABRUZZESE**

BOLLETTINO VALANGHE - EMESSO ALLE ORE 14:00 del 26/02/2020

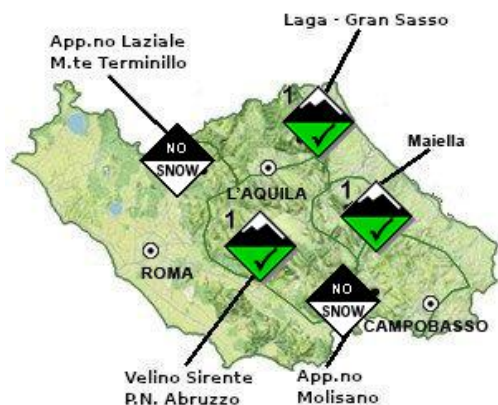
a cura del Servizio METEOMONT dell'ARMA dei CARABINIERI

in collaborazione con il Servizio Meteo dell'Aeronautica Militare

SITUAZIONE alle 14.00 del 26/02/2020

DISTRIBUZIONE PERICOLO: DEBOLE 1.

TIPO DI PERICOLO: NEVE BAGNATA - SITUAZIONE PRIMAVERILE. IL MANTO NEVOSO SI UMIDIFICA VELOCEMENTE NEL CORSO DELLA GIORNATA



SOTTOSETTORE	PROBLEMA	ESPOSIZIONI PIU' CRITICHE	QUOTE PIU' CRITICHE	QUOTA NEVE m.		ALTEZZA NEVE		
				NORD	SUD	NEVE cm.	NEVE FRESCA cm.	QUOTA
APP.NO LAZIALE MONTE TERMINILLO	NO INFO	NO SNOW	NO SNOW	000	000	000	000	1800
LAGA GRAN SASSO				2000	2100	001	000	2000
MAIELLA				1700	2100	000	000	1600
APP.NO MOLISANO	NO INFO	NO SNOW	NO SNOW	000	000	000	000	1450
VELINO SIRENTE P.N. ABRUZZO				1500	2100	010	000	1500

**MANTO NEVOSO** - Croste da fusione e rigelo portanti e non portanti alternate a strati di neve a debole coesione e zone senza neve. Il manto nevoso è in generale ben consolidato e stabile sulla maggioranza dei pendii. La copertura nevosa si presenta in maniera discontinua e rimane confinata alle quote più alte e nei versanti in ombra, con locali residue zone di accumulo in canali e conche. Si presta particolare attenzione alla presenza di insidiose placche di ghiaccio superficiali da rigelo notturno, in particolare nelle prime ore della giornata; si raccomanda a tale proposito l'utilizzo di adeguato materiale tecnico nelle escursioni in quota (ramponi e piccozza). IL PROSSIMO BOLLETTINO VERRA' EMESSO ENTRO LE ORE 14:00 DI VENERDI 28 FEBBRAIO 2020.

**PREVISIONI**

SOTTOSETTORE	27/02/2020				28/02/2020				29/02/2020			
	GRADO DI PERICOLO	PROBLEMA	ESPOSIZIONI PIU' CRITICHE	QUOTE PIU' CRITICHE	GRADO DI PERICOLO	PROBLEMA	ESPOSIZIONI PIU' CRITICHE	QUOTE PIU' CRITICHE	GRADO DI PERICOLO	PROBLEMA	ESPOSIZIONI PIU' CRITICHE	QUOTE PIU' CRITICHE
APP.NO LAZIALE MONTE TERMINILLO	1		ALL		1				1			
LAGA GRAN SASSO	1		ALL		1				1			
MAIELLA	1		ALL		1				1			
APP.NO MOLISANO	1		ALL		1				1			

**SETTORE GRANDI MASSICCI APPENNINICI E APPENNINO ABRUZZESE**

BOLLETTINO VALANGHE - EMESSO ALLE ORE 14:00 del 26/02/2020

a cura del Servizio METEOMONT dell'ARMA dei CARABINIERI

in collaborazione con Servizio Meteo dell'Aeronautica Militare

**PREVISIONI**

SOTTOSETTORE	27/02/2020				28/02/2020				29/02/2020			
	GRADO DI PERICOLO	PROBLEMA	ESPOSIZIONI PIU' CRITICHE	QUOTE PIU' CRITICHE	GRADO DI PERICOLO	PROBLEMA	ESPOSIZIONI PIU' CRITICHE	QUOTE PIU' CRITICHE	GRADO DI PERICOLO	PROBLEMA	ESPOSIZIONI PIU' CRITICHE	QUOTE PIU' CRITICHE
VELINO SIRENTE P.N. ABRUZZO												

**SCALA EUROPEA DEL GRADO DI PERICOLO VALANGHE**

**EUROPEAN AVALANCHE WARNING SERVICE**

5 - Molto Forte	4 - Forte	3 - Marcato	2 - Moderato	1 - Debole	No neve	No Info
-----------------	-----------	-------------	--------------	------------	---------	---------

**LEGENDA PROBLEMA**

Neve fresca	Neve ventata	Neve vecchia	Neve bagnata	Slittamento	No info
-------------	--------------	--------------	--------------	-------------	---------

**AVVERTENZE**

In considerazione delle avverse condizioni meteorologiche previste, le attività al di fuori delle piste battute e segnalate sono limitate. Se effettuate, richiedono ottime capacità di valutazione del pericolo locale. Meteomont rammenta ARTVA, pala e sonda sempre al seguito.







*Il bollettino e' realizzato su scala sinottica-regionale (standard EAWS), la sua consultazione non puo' escludere in alcun modo la necessita' di una seria e capace valutazione locale del pericolo (singolo pendio) che puo' essere anche sensibilmente diverso.*

**SETTORE GRANDI MASSICCI APPENNINICI E APPENNINO ABRUZZESE**







PREVISIONE METEO – BOLLETTINO VALANGHE - EMESSO ALLE ORE 14:00 del 26/02/2020

a cura del **SERVIZIO METEO DELL'AERONAUTICA MILITARE**







**SOTTOSETTORE LAGA GRAN SASSO**

Quota		27/02/2020 h6:00	27/02/2020 h12:00	27/02/2020 h18:00	28/02/2020 h6:00	28/02/2020 h12:00	28/02/2020 h18:00
1000	Venti	04 Nodi da Ovest	05 Nodi da Ovest	07 Nodi da S-Ovest	06 Nodi da Ovest	04 Nodi da N-Est	01 Nodi da S-Est
	Temperature	-03 °C	+02 °C	+01 °C	+03 °C	+04 °C	+01 °C
	Temp. percepita	-6 °C	-1 °C	-3 °C	0 °C	2 °C	2 °C
2000	Venti	16 nodi da N-Ovest	14 nodi da Ovest	27 Nodi da Ovest	19 Nodi da Ovest	05 Nodi da Nord	08 Nodi da Nord
	Temperature	-08 °C	-05 °C	-04 °C	-02 °C	-05 °C	-03 °C
	Temp. percepita	-17 °C	-12 °C	-14 °C	-10 °C	-9 °C	-8 °C
3000	Venti	17 nodi da N-Ovest	13 nodi da N-Ovest	29 Nodi da Ovest	22 Nodi da Ovest	18 nodi da N-Ovest	16 nodi da N-Ovest
	Temperature	-15 °C	-10 °C	-06 °C	-07 °C	-08 °C	-08 °C
	Temp. percepita	-26 °C	-19 °C	-17 °C	-17 °C	-17 °C	-17 °C
Zero termico		0600-0800 m.	1200-1400 m.	1200-1400 m.	1500-1700 m.	1400-1600 m.	1200-1400 m.
Fenomeno		—	—	—	—	—	—
Stato del cielo							

**SOTTOSETTORE MAIELLA**

Quota		27/02/2020 h6:00	27/02/2020 h12:00	27/02/2020 h18:00	28/02/2020 h6:00	28/02/2020 h12:00	28/02/2020 h18:00
1000	Venti	04 nodi da N-Ovest	02 nodi da N-Ovest	05 Nodi da Ovest	06 Nodi da Ovest	05 Nodi da Nord	03 nodi da N-Ovest
	Temperature	-08 °C	-02 °C	-02 °C	-01 °C	-03 °C	-04 °C
	Temp. percepita	-12 °C	-3 °C	-5 °C	-5 °C	-7 °C	-6 °C
2000	Venti	07 nodi da N-Ovest	04 Nodi da Ovest	10 Nodi da Ovest	11 nodi da Ovest	08 nodi da N-Ovest	06 nodi da N-Ovest
	Temperature	-08 °C	-04 °C	-02 °C	-02 °C	-04 °C	-04 °C
	Temp. percepita	-14 °C	-7 °C	-8 °C	-8 °C	-9 °C	-8 °C
3000	Venti	16 nodi da N-Ovest	11 nodi da N-Ovest	20 nodi da Ovest	22 nodi da N-Ovest	15 nodi da N-Ovest	15 Nodi da Nord
	Temperature	-16 °C	-12 °C	-06 °C	-07 °C	-08 °C	-07 °C
	Temp. percepita	-27 °C	-20 °C	-15 °C	-17 °C	-17 °C	-15 °C
Zero termico		0600-0800 m.	1600-1800 m.	1500-1700 m.	1600-1800 m.	1500-1700 m.	1200-1400 m.
Fenomeno		—	—	—	—	—	—
Stato del cielo							

**SOTTOSETTORE VELINO SIRENTE P.N. ABRUZZO**

Quota		27/02/2020 h6:00	27/02/2020 h12:00	27/02/2020 h18:00	28/02/2020 h6:00	28/02/2020 h12:00	28/02/2020 h18:00
1000	Venti	04 nodi da N-Ovest	06 Nodi da Ovest	06 Nodi da Ovest	06 nodi da N-Ovest	04 Nodi da Nord	02 Nodi da Nord
	Temperature	-07 °C	-02 °C	-03 °C	+00 °C	+01 °C	-02 °C
	Temp. percepita	-11 °C	-6 °C	-7 °C	-4 °C	-1 °C	-3 °C
2000	Venti	14 nodi da N-Ovest	12 Nodi da Ovest	14 Nodi da Ovest	17 nodi da N-Ovest	05 Nodi da Nord	08 Nodi da Nord
	Temperature	-08 °C	-06 °C	-05 °C	-02 °C	-03 °C	-03 °C
	Temp. percepita	-16 °C	-13 °C	-12 °C	-9 °C	-7 °C	-8 °C
3000	Venti	22 nodi da N-Ovest	15 nodi da N-Ovest	24 nodi da Ovest	21 nodi da N-Ovest	20 nodi da N-Ovest	16 nodi da N-Ovest
	Temperature	-15 °C	-10 °C	-07 °C	-06 °C	-06 °C	-06 °C
	Temp. percepita	-28 °C	-19 °C	-17 °C	-15 °C	-15 °C	-14 °C
Zero termico		0600-0800 m.	1300-1500 m.	1200-1400 m.	1600-1800 m.	1300-1500 m.	1200-1400 m.
Fenomeno		—	—	—	—	—	—
Stato del cielo							

**SETTORE GRANDI MASSICCI APPENNINICI E APPENNINO ABRUZZESE**  
PREVISIONE METEO – BOLLETTINO VALANGHE - EMESSO ALLE ORE 14:00 del 26/02/2020  
a cura del **SERVIZIO METEO DELL'AERONAUTICA MILITARE**

**SOTTOSETTORE APP.NO MOLISANO**

Quota		27/02/2020 h6:00	27/02/2020 h12:00	27/02/2020 h18:00	28/02/2020 h6:00	28/02/2020 h12:00	28/02/2020 h18:00
1000	Venti	04 nodi da N-Ovest	03 Nodi da S-Ovest	07 Nodi da Ovest	07 Nodi da Ovest	04 Nodi da N-Est	04 Nodi da N-Est
	Temperature	-04 °C	+01 °C	-01 °C	+02 °C	+03 °C	+00 °C
	Temp. percepita	-7 °C	-1 °C	-5 °C	-2 °C	1 °C	-3 °C
2000	Venti	19 nodi da N-Ovest	10 nodi da N-Ovest	21 Nodi da Ovest	21 Nodi da Ovest	04 Nodi da Nord	08 Nodi da Nord
	Temperature	-06 °C	-05 °C	-04 °C	+00 °C	-03 °C	-01 °C
	Temp. percepita	-15 °C	-11 °C	-13 °C	-7 °C	-6 °C	-6 °C
3000	Venti	21 nodi da N-Ovest	14 nodi da N-Ovest	24 nodi da Ovest	22 nodi da N-Ovest	17 nodi da N-Ovest	16 nodi da N-Ovest
	Temperature	-15 °C	-10 °C	-06 °C	-03 °C	-06 °C	-06 °C
	Temp. percepita	-27 °C	-19 °C	-16 °C	-11 °C	-14 °C	-14 °C
Zero termico		0700-0900 m.	1200-1400 m.	1100-1300 m.	2100-2300 m.	1500-1700 m.	1000-1200 m.
Fenomeno		—	—	—	—	—	—
Stato del cielo							

**SOTTOSETTORE APP.NO LAZIALE MONTE TERMINILLO**

Quota		27/02/2020 h6:00	27/02/2020 h12:00	27/02/2020 h18:00	28/02/2020 h6:00	28/02/2020 h12:00	28/02/2020 h18:00
1000	Venti	04 nodi da N-Ovest	04 Nodi da Ovest	08 Nodi da S-Ovest	05 nodi da N-Ovest	06 Nodi da Nord	04 Nodi da Est
	Temperature	-06 °C	-02 °C	-02 °C	+01 °C	+00 °C	-01 °C
	Temp. percepita	-10 °C	-5 °C	-7 °C	-2 °C	-4 °C	-4 °C
2000	Venti	15 nodi da N-Ovest	11 nodi da Ovest	21 Nodi da S-Ovest	14 nodi da N-Ovest	10 Nodi da Nord	09 Nodi da N-Est
	Temperature	-08 °C	-06 °C	-05 °C	-03 °C	-05 °C	-01 °C
	Temp. percepita	-17 °C	-13 °C	-14 °C	-10 °C	-11 °C	-6 °C
3000	Venti	19 nodi da N-Ovest	14 Nodi da Ovest	27 Nodi da Ovest	19 Nodi da Ovest	21 nodi da N-Ovest	18 nodi da N-Ovest
	Temperature	-15 °C	-11 °C	-07 °C	-09 °C	-06 °C	-05 °C
	Temp. percepita	-27 °C	-20 °C	-18 °C	-19 °C	-15 °C	-13 °C
Zero termico		0600-0800 m.	1300-1500 m.	1100-1300 m.	1000-1200 m.	0900-1100 m.	1300-1500 m.
Fenomeno		—	—		—	—	—
Stato del cielo							

**LEGENDA FENOMENI**

—	Assenza Fenomeni		Nebbia		Foschia		Pioggia debole		Pioggia moderata		Pioggia forte		Temporale
	Nevicata Debole		Nevicata moderata		Nevicata Forte								

**STATO DEL CIELO**

	Sereno		Poco nuvoloso		Nuvoloso		Molto nuvoloso		Coperto
--	--------	--	---------------	--	----------	--	----------------	--	---------

**SETTORE GRANDI MASSICCI APPENNINICI E APPENNINO ABRUZZESE**

BOLLETTINO VALANGHE - EMESSO ALLE ORE 14:00 del 26/02/2020

a cura del **Servizio METEOMONT dell'ARMA dei CARABINIERI**  
in collaborazione con il **Servizio Meteo dell'Aeronautica Militare**

**Parametri meteorivometrici registrati presso i campi di rilevamento il 26/02/2020**

Localita'	Comune	Quota (Mslm)	Altezza neve (in cm)	Neve caduta nelle 24 ore (in cm)	Temp. Min. (°C)	Temp. Max. (°C)	Condizioni del tempo
<b>SAN PAOLO</b>	ACQUASANTA TERME (AP)	960	0	0	+6	+19	Assenza di precipitazioni
<b>PESCHIERE</b>	AMATRICE (RI)	1270	0	0	+3	+22	Assenza di precipitazioni
<b>CAIDURO</b>	CITTAREALE (RI)	1300	0	0	N.P.	N.P.	Assenza di precipitazioni
<b>SELLA DEL VENTO DI M. TERMINILLO</b>	RIETI (RI)	1670	0	0	0	+12	Nebbia con cielo non visibile
<b>CAMPO DELL'OSSO</b>	SUBIACO (RM)	1550	0	0	+1	+14	Nebbia con cielo non visibile
<b>CAMPO STAFFI</b>	FILETTINO (FR)	1823	0	0	-2	+4	Nebbia con cielo non visibile
<b>CAMPOCATINO</b>	GUARCINO (FR)	1790	0	0	0	+15	Pioggia debole intermittente
<b>PRATI DI MEZZO</b>	PICINISCO (FR)	1430	0	0	0	+14	Assenza di precipitazioni
<b>QUARTARANA</b>	CAMPO DI GIOVE (AQ)	1200	0	0	N.P.	N.P.	Assenza di precipitazioni
<b>S. DONATO</b>	CASTEL DEL MONTE (AQ)	1400	0	0	+2	+16	Assenza di precipitazioni
<b>CAMPO IMPERATORE</b>	L'AQUILA (AQ)	2135	1	N.P.	-9	+6	Assenza di precipitazioni
<b>FORCA D'ACERO</b>	PESCASSEROLI (AQ)	1480	0	0	0	+20	Pioggia debole intermittente
<b>VALLE GELATA</b>	PESCOCOSTANZO (AQ)	1466	0	N.P.	0	+7	Assenza di precipitazioni
<b>LA PESCHINA</b>	RIVISONDOLI (AQ)	1470	10	0	0	+15	Assenza di precipitazioni
<b>PIANO AREMOGNA</b>	ROCCARASO (AQ)	1456	0	0	-2	+18	Assenza di precipitazioni
<b>COPPO DELL'ORSO</b>	VILLETТА BARREA (AQ)	1520	0	0	+1	+12	Assenza di precipitazioni
<b>COLLE SAN GIACOMO</b>	CIVITELLA DEL TRONTO (TE)	1075	0	0	N.P.	N.P.	Assenza di precipitazioni
<b>FAVACCHIOLE</b>	CROGNALETO (TE)	1016	0	0	N.P.	N.P.	Assenza di precipitazioni
<b>PRATO SELVA</b>	FANO ADRIANO (TE)	1355	0	N.P.	N.P.	N.P.	Assenza di precipitazioni
<b>PIANO SAN PIETRO</b>	ISOLA DEL GRAN SASSO D'ITALIA (TE)	950	0	0	+5	+20	Assenza di precipitazioni
<b>PRATI DI TIVO</b>	PIETRACAMELA (TE)	1380	0	0	N.P.	N.P.	Assenza di precipitazioni
<b>CEPPO</b>	ROCCA SANTA MARIA (TE)	1349	0	N.P.	+3	+20	Assenza di precipitazioni
<b>PASSO LANCIANO</b>	LETTOMANOPPELLO (PE)	1300	0	0	+5	+16	Assenza di precipitazioni
<b>VALLE DEL SOLE</b>	PIZZOFERRATO (CH)	1440	0	0	N.P.	N.P.	Assenza di precipitazioni
<b>MAIELLETTA MAMMA ROSA</b>	PRETORO (CH)	1650	0	0	-1	+16	Assenza di precipitazioni
<b>CAMPITELLO MATESE</b>	SAN MASSIMO (CB)	1429	0	0	N.P.	N.P.	Pioggia debole continua
<b>PRATO GENTILE</b>	CAPRACOTTA (IS)	1490	0	N.P.	+2	+10	Assenza di precipitazioni
<b>PESCOPENNATARO</b>	PESCOPENNATARO (IS)	1220	0	0	N.P.	N.P.	Assenza di precipitazioni
<b>VALLE FIORITA</b>	PIZZONE (IS)	1436	0	N.P.	+2	+16	Assenza di precipitazioni
<b>MIMOLA</b>	SCANNO (AQ)	1495	0	0	N.P.	N.P.	Assenza di precipitazioni
<b>MARSIA</b>	TAGLIACOZZO (AQ)	1450	0	N.P.	N.P.	N.P.	Assenza di precipitazioni
<b>VALICO DELLA FORCHETTA</b>	PALENA (CH)	1270	0	0	+1	+17	Assenza di precipitazioni

(\*) Rilievi fuori campo.