

SETTORE GRANDI MASSICCI APPENNINICI E APPENNINO ABRUZZESE

BOLLETTINO VALANGHE - EMESSO ALLE ORE 14:00 del 04/03/2020

a cura del Servizio METEOMONT dell'ARMA dei CARABINIERI

in collaborazione con il Servizio Meteo dell'Aeronautica Militare

SITUAZIONE alle 14.00 del 04/03/2020

DISTRIBUZIONE PERICOLO: DEBOLE 1.

TIPO DI PERICOLO: NEVE VENTATA - VENTO CON NEVE FRESCA FREDDA, ASCIUTTA E A DEBOLE COESIONE NEVE BAGNATA - SITUAZIONE PRIMAVERILE. IL MANTO NEVOSO SI UMIDIFICA VELOCEMENTE NEL CORSO DELLA GIORNATA



SOTTOSETTORE	PROBLEMA	ESPOSIZIONI PIU' CRITICHE	QUOTE PIU' CRITICHE	QUOTA NEVE m.		ALTEZZA NEVE		
				NORD	SUD	NEVE cm.	NEVE FRESCA cm.	QUOTA
APP.NO LAZIALE MONTE TERMINILLO		ALL		1300	1300	7-12	12	1400
LAGA GRAN SASSO		ALL		1500	1800	1	1	1400
MAIELLA		ALL		1900	1900	4	000	1600
APP.NO MOLISANO		ALL		1200	1400	2-4	4	1400
VELINO SIRENTE P.N. ABRUZZO		ALL		1500	1500	2-12	12	1500

VALANGHE OSSERVATE - Valanghe di piccole dimensioni spontanee di neve a debole coesione di superficie.

MANTO NEVOSO - Croste da fusione e rigelo portanti e non portanti alternate a strati di neve a debole coesione su strati basali più compatti e consolidati. Il manto nevoso è in generale ben consolidato e stabile sulla maggioranza dei pendii. Si presti particolare attenzione alla presenza di placche di ghiaccio superficiali da rigelo notturno e da vento coperte dalla neve fresca. Localmente il grado del pericolo, alle alte quote, può salire nelle zone di accumulo e sottovento a causa dell'attività eolica che ha ridistribuito la neve al suolo. Si raccomanda l'utilizzo di adeguato materiale tecnico nelle escursioni in quota (ramponi e piccozza). IL PROSSIMO BOLLETTINO VERRA' EMESSO ENTRO LE ORE 14:00 DI VENERDI' 06 MARZO 2020.

PREVISIONI

SOTTOSETTORE	05/03/2020				06/03/2020				07/03/2020			
	GRADO DI PERICOLO	PROBLEMA	ESPOSIZIONI PIU' CRITICHE	QUOTE PIU' CRITICHE	GRADO DI PERICOLO	PROBLEMA	ESPOSIZIONI PIU' CRITICHE	QUOTE PIU' CRITICHE	GRADO DI PERICOLO	PROBLEMA	ESPOSIZIONI PIU' CRITICHE	QUOTE PIU' CRITICHE
APP.NO LAZIALE MONTE TERMINILLO			ALL				ALL				ALL	
LAGA GRAN SASSO			ALL				ALL				ALL	
MAIELLA			ALL				ALL				ALL	
APP.NO MOLISANO			ALL				ALL				ALL	

SETTORE GRANDI MASSICCI APPENNINICI E APPENNINO ABRUZZESE

BOLLETTINO VALANGHE - EMESSO ALLE ORE 14:00 del 04/03/2020

a cura del Servizio METEOMONT dell'ARMA dei CARABINIERI

in collaborazione con Servizio Meteo dell'Aeronautica Militare

PREVISIONI

SOTTOSETTORE	05/03/2020				06/03/2020				07/03/2020			
	GRADO DI PERICOLO	PROBLEMA	ESPOSIZIONI PIU' CRITICHE	QUOTE PIU' CRITICHE	GRADO DI PERICOLO	PROBLEMA	ESPOSIZIONI PIU' CRITICHE	QUOTE PIU' CRITICHE	GRADO DI PERICOLO	PROBLEMA	ESPOSIZIONI PIU' CRITICHE	QUOTE PIU' CRITICHE
VELINO SIRENTE P.N. ABRUZZO												

SCALA EUROPEA DEL GRADO DI PERICOLO VALANGHE

EUROPEAN AVALANCHE WARNING SERVICE

5 - Molto Forte	4 - Forte	3 - Marcato	2 - Moderato	1 - Debole	No neve	No Info
-----------------	-----------	-------------	--------------	------------	---------	---------

LEGENDA PROBLEMA

Neve fresca	Neve ventata	Neve vecchia	Neve bagnata	Slittamento	No info
-------------	--------------	--------------	--------------	-------------	---------







AVVERTENZE

In considerazione delle avverse condizioni meteorologiche previste, le attività al di fuori delle piste battute e segnalate sono sconsigliate. Meteomont rammenta ARTVA, pala e sonda sempre al seguito.








Il bollettino è realizzato su scala sinottica-regionale (standard EAWS), la sua consultazione non può escludere in alcun modo la necessità di una seria e capace valutazione locale del pericolo (singolo pendio) che può essere anche sensibilmente diverso.

SETTORE GRANDI MASSICCI APPENNINICI E APPENNINO ABRUZZESE
PREVISIONE METEO – BOLLETTINO VALANGHE - EMESSO ALLE ORE 14:00 del **04/03/2020**
a cura del **SERVIZIO METEO DELL'AERONAUTICA MILITARE**








SOTTOSETTORE LAGA GRAN SASSO

Quota		05/03/2020 h6:00	05/03/2020 h12:00	05/03/2020 h18:00	06/03/2020 h6:00	06/03/2020 h12:00	06/03/2020 h18:00
1000	Venti	02 Nodi da S-Ovest	02 Nodi da Ovest	04 Nodi da S-Ovest	10 Nodi da S-Ovest	05 Nodi da S-Ovest	06 Nodi da S-Ovest
	Temperature	+00 °C	+07 °C	+05 °C	+05 °C	+06 °C	+03 °C
	Temp. percepita	-1 °C	7 °C	3 °C	1 °C	4 °C	0 °C
2000	Venti	02 nodi da N-Ovest	05 Nodi da Ovest	15 Nodi da Ovest	27 Nodi da S-Ovest	14 Nodi da S-Ovest	16 Nodi da S-Ovest
	Temperature	-03 °C	-01 °C	+02 °C	+00 °C	-02 °C	-04 °C
	Temp. percepita	-4 °C	-4 °C	-4 °C	-8 °C	-9 °C	-12 °C
3000	Venti	10 nodi da N-Ovest	12 nodi da N-Ovest	16 Nodi da Ovest	25 Nodi da Ovest	17 Nodi da Ovest	16 Nodi da S-Ovest
	Temperature	-08 °C	-05 °C	-02 °C	-05 °C	-08 °C	-09 °C
	Temp. percepita	-15 °C	-12 °C	-9 °C	-15 °C	-17 °C	-18 °C
Zero termico		1300-1500 m.	1800-2000 m.	2400-2600 m.	1900-2100 m.	1700-1900 m.	1400-1600 m.
Fenomeno		—	—	—	—	—	—
Stato del cielo							

SOTTOSETTORE MAIELLA

Quota		05/03/2020 h6:00	05/03/2020 h12:00	05/03/2020 h18:00	06/03/2020 h6:00	06/03/2020 h12:00	06/03/2020 h18:00
1000	Venti	02 nodi da N-Ovest	01 Nodi da Nord	02 Nodi da Ovest	04 Nodi da Ovest	02 Nodi da S-Ovest	03 Nodi da S-Ovest
	Temperature	-04 °C	+03 °C	+02 °C	+02 °C	+03 °C	-01 °C
	Temp. percepita	-5 °C	4 °C	1 °C	0 °C	2 °C	-3 °C
2000	Venti	03 nodi da N-Ovest	02 nodi da N-Ovest	04 Nodi da Ovest	10 Nodi da Ovest	03 Nodi da S-Ovest	06 Nodi da S-Ovest
	Temperature	-04 °C	+01 °C	+02 °C	+01 °C	+01 °C	-02 °C
	Temp. percepita	-6 °C	0 °C	0 °C	-4 °C	-1 °C	-6 °C
3000	Venti	10 nodi da N-Ovest	09 nodi da N-Ovest	11 nodi da Ovest	28 Nodi da Ovest	07 Nodi da Ovest	14 Nodi da Ovest
	Temperature	-09 °C	-06 °C	-03 °C	-05 °C	-08 °C	-08 °C
	Temp. percepita	-16 °C	-12 °C	-9 °C	-15 °C	-14 °C	-16 °C
Zero termico		1200-1400 m.	2000-2200 m.	2400-2600 m.	2000-2200 m.	2000-2200 m.	1600-1800 m.
Fenomeno		—	—	—		—	—
Stato del cielo							

SOTTOSETTORE VELINO SIRENTE P.N. ABRUZZO

Quota		05/03/2020 h6:00	05/03/2020 h12:00	05/03/2020 h18:00	06/03/2020 h6:00	06/03/2020 h12:00	06/03/2020 h18:00
1000	Venti	02 nodi da N-Ovest	02 Nodi da Ovest	03 Nodi da S-Ovest	09 Nodi da S-Ovest	07 Nodi da S-Ovest	04 Nodi da S-Ovest
	Temperature	-02 °C	+03 °C	+01 °C	+02 °C	+02 °C	-01 °C
	Temp. percepita	-3 °C	2 °C	-1 °C	-2 °C	-2 °C	-4 °C
2000	Venti	04 nodi da N-Ovest	03 Nodi da Ovest	05 Nodi da Ovest	20 Nodi da Ovest	14 Nodi da S-Ovest	07 Nodi da Ovest
	Temperature	-03 °C	-01 °C	-01 °C	-01 °C	-02 °C	-04 °C
	Temp. percepita	-6 °C	-3 °C	-4 °C	-8 °C	-9 °C	-9 °C
3000	Venti	11 nodi da N-Ovest	12 nodi da N-Ovest	15 Nodi da Ovest	29 Nodi da Ovest	19 Nodi da Ovest	19 Nodi da Ovest
	Temperature	-08 °C	-05 °C	-02 °C	-04 °C	-06 °C	-09 °C
	Temp. percepita	-15 °C	-12 °C	-9 °C	-14 °C	-15 °C	-19 °C
Zero termico		1300-1500 m.	1800-2000 m.	1500-1700 m.	1600-1800 m.	1600-1800 m.	1500-1700 m.
Fenomeno		—	—	—		—	—
Stato del cielo							

SETTORE GRANDI MASSICCI APPENNINICI E APPENNINO ABRUZZESE
PREVISIONE METEO – BOLLETTINO VALANGHE - EMESSO ALLE ORE 14:00 del **04/03/2020**
a cura del **SERVIZIO METEO DELL'AERONAUTICA MILITARE**

SOTTOSETTORE APP.NO MOLISANO

Quota		05/03/2020 h6:00	05/03/2020 h12:00	05/03/2020 h18:00	06/03/2020 h6:00	06/03/2020 h12:00	06/03/2020 h18:00
1000	Venti	01 Nodi da Nord	03 Nodi da S-Ovest	04 Nodi da S-Ovest	11 Nodi da Ovest	09 Nodi da S-Ovest	06 Nodi da Ovest
	Temperature	+01 °C	+03 °C	+02 °C	+06 °C	+03 °C	+01 °C
	Temp. percepita	2 °C	2 °C	0 °C	2 °C	-1 °C	-2 °C
2000	Venti	04 nodi da N-Ovest	02 Nodi da Ovest	12 Nodi da Ovest	24 Nodi da Ovest	21 Nodi da S-Ovest	17 Nodi da Ovest
	Temperature	-04 °C	-02 °C	+01 °C	+01 °C	-01 °C	-03 °C
	Temp. percepita	-7 °C	-3 °C	-4 °C	-6 °C	-9 °C	-11 °C
3000	Venti	10 nodi da N-Ovest	11 nodi da N-Ovest	15 nodi da N-Ovest	24 Nodi da S-Ovest	23 Nodi da S-Ovest	21 Nodi da Ovest
	Temperature	-08 °C	-05 °C	-01 °C	-04 °C	-05 °C	-09 °C
	Temp. percepita	-15 °C	-12 °C	-8 °C	-13 °C	-14 °C	-19 °C
Zero termico		1200-1400 m.	1500-1700 m.	2600-2800 m.	2200-2400 m.	1600-1800 m.	1300-1500 m.
Fenomeno		—	—	—		—	—
Stato del cielo							

SOTTOSETTORE APP.NO LAZIALE MONTE TERMINILLO

Quota		05/03/2020 h6:00	05/03/2020 h12:00	05/03/2020 h18:00	06/03/2020 h6:00	06/03/2020 h12:00	06/03/2020 h18:00
1000	Venti	00 Calma	02 Nodi da S-Ovest	05 Nodi da S-Ovest	07 Nodi da S-Ovest	06 Nodi da S-Ovest	06 Nodi da S-Ovest
	Temperature	+00 °C	+03 °C	+02 °C	+03 °C	+02 °C	-01 °C
	Temp. percepita	13 °C	2 °C	-1 °C	0 °C	-1 °C	-5 °C
2000	Venti	03 nodi da N-Ovest	04 Nodi da Ovest	13 Nodi da S-Ovest	17 Nodi da S-Ovest	13 Nodi da S-Ovest	13 Nodi da S-Ovest
	Temperature	-03 °C	-02 °C	-01 °C	-01 °C	-03 °C	-05 °C
	Temp. percepita	-5 °C	-5 °C	-7 °C	-8 °C	-10 °C	-12 °C
3000	Venti	10 nodi da N-Ovest	12 nodi da N-Ovest	18 Nodi da Ovest	18 Nodi da Ovest	15 Nodi da Ovest	15 Nodi da Ovest
	Temperature	-08 °C	-04 °C	-03 °C	-06 °C	-08 °C	-10 °C
	Temp. percepita	-15 °C	-11 °C	-11 °C	-15 °C	-17 °C	-19 °C
Zero termico		0700-0900 m.	1700-1900 m.	1300-1500 m.	1700-1900 m.	1400-1600 m.	1400-1600 m.
Fenomeno		—	—	—	—	—	—
Stato del cielo							

LEGENDA FENOMI

—	Assenza Fenomeni		Nebbia		Foschia		Pioggia debole		Pioggia moderata		Pioggia forte		Temporale
	Nevicata Debole		Nevicata moderata		Nevicata Forte								

STATO DEL CIELO

	Sereno		Poco nuvoloso		Nuvoloso		Molto nuvoloso		Coperto
--	--------	--	---------------	--	----------	--	----------------	--	---------

SETTORE GRANDI MASSICCI APPENNINICI E APPENNINO ABRUZZESE

BOLLETTINO VALANGHE - EMESSO ALLE ORE 14:00 del 04/03/2020

a cura del **Servizio METEOMONT dell'ARMA dei CARABINIERI**
in collaborazione con il **Servizio Meteo dell'Aeronautica Militare**

Parametri meteorivometrici registrati presso i campi di rilevamento il 04/03/2020

Localita'	Comune	Quota (Mslm)	Altezza neve (in cm)	Neve caduta nelle 24 ore (in cm)	Temp. Min. (°C)	Temp. Max. (°C)	Condizioni del tempo
SAN PAOLO	ACQUASANTA TERME (AP)	960	0	0	+3	+14	Assenza di precipitazioni
PESCHIERE	AMATRICE (RI)	1270	0	0	-2	+11	Assenza di precipitazioni
CAIDURO	CITTAREALE (RI)	1300	0	0	N.P.	N.P.	Assenza di precipitazioni
VALLONINA	LEONESSA (RI)	1350	12	12	N.P.	N.P.	Assenza di precipitazioni
SELLA DEL VENTO DI M. TERMINILLO	RIETI (RI)	1670	7	7	-5	+5	Assenza di precipitazioni
CAMPO DELL'OSSO	SUBIACO (RM)	1550	6	6	-5	+5	Assenza di precipitazioni
CAMPO STAFFI	FILETTINO (FR)	1823	11	8	-3	+3	Assenza di precipitazioni
CAMPOCATINO	GUARCINO (FR)	1790	11	5	-4	+2	Assenza di precipitazioni
PRATI DI MEZZO	PICINISCO (FR)	1430	3	3	-3	+2	Assenza di precipitazioni
MONTE PRATELLO*	BARREA (AQ)	2072	18	2	N.P.	N.P.	Assenza di precipitazioni
QUARTARANA	CAMPO DI GIOVE (AQ)	1200	0	N.P.	N.P.	N.P.	Assenza di precipitazioni
S. DONATO	CASTEL DEL MONTE (AQ)	1400	1	1	-3	+5	Assenza di precipitazioni
CROCETTA-CAMPO FELICE	LUCOLI (AQ)	1573	7	7	N.P.	N.P.	Assenza di precipitazioni
FORCA D'ACERO	PESCASSEROLI (AQ)	1480	10	10	-6	+8	Assenza di precipitazioni
VALLE GELATA	PESCOCOSTANZO (AQ)	1466	2	2	-5	+8	Assenza di precipitazioni
LA PESCHINA	RIVISONDOLI (AQ)	1470	8	2	-4	+9	Assenza di precipitazioni
CAMPO FELICE BRECCIARA	ROCCA DI CAMBIO (AQ)	1729	7	7	N.P.	N.P.	Assenza di precipitazioni
PIANO AREMOGNA	ROCCARASO (AQ)	1456	3	3	-3	+10	Assenza di precipitazioni
COPPO DELL'ORSO	VILLETTA BARREA (AQ)	1520	9	5	-5	0	Assenza di precipitazioni
COLLE SAN GIACOMO	CIVITELLA DEL TRONTO (TE)	1075	0	0	N.P.	N.P.	Assenza di precipitazioni
FAVACCHIOLE	CROGNALETO (TE)	1016	0	0	N.P.	N.P.	Assenza di precipitazioni
PRATO SELVA	FANO ADRIANO (TE)	1355	0	N.P.	N.P.	N.P.	Assenza di precipitazioni
PIANO SAN PIETRO	ISOLA DEL GRAN SASSO D'ITALIA (TE)	950	0	0	-1	+15	Assenza di precipitazioni
PRATI DI TIVO	PIETRACAMELA (TE)	1380	Tracce di neve	0	N.P.	N.P.	Assenza di precipitazioni
blockhaus *	CARAMANICO TERME (PE)	2186	52	Tracce di neve	N.P.	N.P.	Nebbia con cielo non visibile
PASSO LANCIANO	LETTOMANOPPELLO (PE)	1300	0	0	-3	+9	Assenza di precipitazioni
PASSO SAN LEONARDO	SANT'EUFEMIA A MAIELLA (PE)	1215	0	0	-2	+10	Assenza di precipitazioni
VALLE DEL SOLE	PIZZOFERRATO (CH)	1440	0	N.P.	-2	+7	Assenza di precipitazioni
CAMPITELLO MATESE	SAN MASSIMO (CB)	1429	2	2	N.P.	N.P.	Assenza di precipitazioni
PESCOPENNATARO	PESCOPENNATARO (IS)	1220	0	N.P.	N.P.	N.P.	Assenza di precipitazioni
VALLE FIORITA	PIZZONE (IS)	1436	4	4	-4	+3	Assenza di precipitazioni
MARSIA	TAGLIACOZZO (AQ)	1450	12	12	N.P.	N.P.	Assenza di precipitazioni
VALICO DELLA FORCHETTA	PALENA (CH)	1270	0	0	-3	+17	Assenza di precipitazioni

(*) Rilievi fuori campo.