

SETTORE GRANDI MASSICCI APPENNINICI E APPENNINO ABRUZZESE

BOLLETTINO VALANGHE - EMESSO ALLE ORE 14:00 del 27/03/2020

a cura del Servizio METEOMONT dell'ARMA dei CARABINIERI

in collaborazione con il Servizio Meteo dell'Aeronautica Militare

SITUAZIONE alle 14.00 del 27/03/2020

DISTRIBUZIONE PERICOLO: DA DEBOLE 1 A MARCATO 3.

TIPO DI PERICOLO: NEVE BAGNATA - SITUAZIONE PRIMAVERILE. IL MANTO NEVOSO SI UMIDIFICA VELOCEMENTE NEL CORSO DELLA GIORNATA NEVE VENTATA - STRATI DI NEVE CHE SI SOVRAPPONGONO CON TEMPERATURE MOLTO DIFFERENTI



SOTTOSETTORE	PROBLEMA	ESPOSIZIONI PIU' CRITICHE	QUOTE PIU' CRITICHE	QUOTA NEVE m.		ALTEZZA NEVE		
				NORD	SUD	NEVE cm.	NEVE FRESCA cm.	QUOTA
APP.NO LAZIALE MONTE TERMINILLO		ALL		1200	1400	7	6	1800
LAGA GRAN SASSO		ALL		600	1000	80	62	1380
MAIELLA		ALL		600	1000	60	30	1650
APP.NO MOLISANO		ALL		1000	1400	32	32	1430
VELINO SIRENTE P.N. ABRUZZO		ALL		1000	1200	63	50	1500

VALANGHE OSSERVATE - Valanghe di piccole dimensioni spontanee di neve a debole coesione di superficie.

MANTO NEVOSO - Strati superficiali di neve umida-bagnata fino al suolo. Il manto nevoso è in generale moderatamente consolidato su molti pendii. IN RELAZIONE ALL'EMERGENZA COVID-19 SI RAMMENTA CHE NON E' CONSENTITO SVOLGERE ATTIVITA' LUDICA O RICREATIVA ALL'APERTO. IL MONITORAGGIO DEL PERICOLO VALANGHE CONTINUERA' AD ESSERE GARANTITO PER LA VALUTAZIONE DEL RISCHIO IN AREE ANTROPIZZATE AI FINI DI PROTEZIONE CIVILE A SUPPORTO DEI CENTRI FUNZIONALI REGIONALI E DELLE COMMISSIONI VALANGHE LOCALI. IL PROSSIMO BOLLETTINO VERRA' EMESSO ENTRO LE ORE 14:00 DI LUNEDI' 30 MARZO 2020.

PREVISIONI

SOTTOSETTORE	28/03/2020				29/03/2020				30/03/2020			
	GRADO DI PERICOLO	PROBLEMA	ESPOSIZIONI PIU' CRITICHE	QUOTE PIU' CRITICHE	GRADO DI PERICOLO	PROBLEMA	ESPOSIZIONI PIU' CRITICHE	QUOTE PIU' CRITICHE	GRADO DI PERICOLO	PROBLEMA	ESPOSIZIONI PIU' CRITICHE	QUOTE PIU' CRITICHE
APP.NO LAZIALE MONTE TERMINILLO	1		ALL		1		ALL		1		ALL	
LAGA GRAN SASSO	3		ALL		3		ALL		3		ALL	
MAIELLA	3		ALL		2		ALL		2		ALL	
APP.NO MOLISANO	1		ALL		1		ALL		1		ALL	



SETTORE GRANDI MASSICCI APPENNINICI E APPENNINO ABRUZZESE

BOLLETTINO VALANGHE - EMESSE ALLE ORE 14:00 del 27/03/2020

a cura del Servizio METEOMONT dell'ARMA dei CARABINIERI

in collaborazione con Servizio Meteo dell'Aeronautica Militare

PREVISIONI

SOTTOSETTORE	28/03/2020				29/03/2020				30/03/2020			
	GRADO DI PERICOLO	PROBLEMA	ESPOSIZIONI PIU' CRITICHE	QUOTE PIU' CRITICHE	GRADO DI PERICOLO	PROBLEMA	ESPOSIZIONI PIU' CRITICHE	QUOTE PIU' CRITICHE	GRADO DI PERICOLO	PROBLEMA	ESPOSIZIONI PIU' CRITICHE	QUOTE PIU' CRITICHE
VELINO SIRENTE P.N. ABRUZZO												

SCALA EUROPEA DEL GRADO DI PERICOLO VALANGHE

EUROPEAN AVALANCHE WARNING SERVICE

5 - Molto Forte	4 - Forte	3 - Marcato	2 - Moderato	1 - Debole	No neve	No Info
-----------------	-----------	-------------	--------------	------------	---------	---------

LEGENDA PROBLEMA

Neve fresca	Neve ventata	Neve vecchia	Neve bagnata	Slittamento	No info
-------------	--------------	--------------	--------------	-------------	---------

AVVERTENZE

Sono assolutamente da evitare le attività escursionistiche al di fuori dalle piste battute e segnalate.








Il bollettino e' realizzato su scala sinottica-regionale (standard EAWS), la sua consultazione non puo' escludere in alcun modo la necessita' di una seria e capace valutazione locale del pericolo (singolo pendio) che puo' essere anche sensibilmente diverso.

SETTORE GRANDI MASSICCI APPENNINICI E APPENNINO ABRUZZESE








PREVISIONE METEO – BOLLETTINO VALANGHE - EMESSO ALLE ORE 14:00 del 27/03/2020

a cura del **SERVIZIO METEO DELL'AERONAUTICA MILITARE**







SOTTOSETTORE LAGA GRAN SASSO

Quota		28/03/2020 h6:00	28/03/2020 h12:00	28/03/2020 h18:00	29/03/2020 h6:00	29/03/2020 h12:00	29/03/2020 h18:00
1000	Venti	01 Nodi da N-Est	03 Nodi da Est	01 Nodi da S-Est	01 Nodi da S-Ovest	02 Nodi da Est	01 Nodi da N-Est
	Temperature	+02 °C	+06 °C	+04 °C	+03 °C	+07 °C	+05 °C
	Temp. percepita	3 °C	5 °C	5 °C	4 °C	7 °C	6 °C
2000	Venti	07 Nodi da Est	05 Nodi da Est	01 Nodi da Nord	02 nodi da Ovest	02 Nodi da S-Ovest	02 nodi da Ovest
	Temperature	-03 °C	-01 °C	-01 °C	-02 °C	+00 °C	+00 °C
	Temp. percepita	-8 °C	-4 °C	0 °C	-3 °C	-1 °C	-1 °C
3000	Venti	09 Nodi da Est	05 Nodi da Est	05 Nodi da Nord	03 Nodi da Nord	02 nodi da N-Ovest	02 Nodi da Ovest
	Temperature	-08 °C	-07 °C	-06 °C	-05 °C	-06 °C	-05 °C
	Temp. percepita	-15 °C	-11 °C	-10 °C	-8 °C	-8 °C	-6 °C
Zero termico		1400-1600 m.	1700-1900 m.	1800-2000 m.	1700-1900 m.	1900-2100 m.	2000-2200 m.
Fenomeno		—	—	—	—	—	
Stato del cielo							

SOTTOSETTORE MAIELLA

Quota		28/03/2020 h6:00	28/03/2020 h12:00	28/03/2020 h18:00	29/03/2020 h6:00	29/03/2020 h12:00	29/03/2020 h18:00
1000	Venti	01 Nodi da Est	01 Nodi da N-Est	01 nodi da N-Ovest	01 Nodi da Ovest	00 Calma	00 Calma
	Temperature	-02 °C	-01 °C	-01 °C	-01 °C	+02 °C	+01 °C
	Temp. percepita	-2 °C	0 °C	0 °C	0 °C	14 °C	14 °C
2000	Venti	02 Nodi da Est	02 Nodi da N-Est	01 nodi da N-Ovest	01 Nodi da Ovest	00 Calma	00 Calma
	Temperature	-03 °C	-02 °C	-01 °C	-01 °C	+01 °C	+01 °C
	Temp. percepita	-4 °C	-3 °C	0 °C	0 °C	14 °C	14 °C
3000	Venti	06 Nodi da Est	05 Nodi da Est	04 Nodi da N-Est	03 Nodi da Nord	03 Nodi da Ovest	02 Nodi da Ovest
	Temperature	-08 °C	-08 °C	-07 °C	-06 °C	-06 °C	-06 °C
	Temp. percepita	-13 °C	-13 °C	-11 °C	-9 °C	-9 °C	-8 °C
Zero termico		1500-1700 m.	1700-1900 m.	1400-1600 m.	0600-0800 m.	2000-2200 m.	1800-2000 m.
Fenomeno			—	—	—	—	—
Stato del cielo							

SOTTOSETTORE VELINO SIRENTE P.N. ABRUZZO

Quota		28/03/2020 h6:00	28/03/2020 h12:00	28/03/2020 h18:00	29/03/2020 h6:00	29/03/2020 h12:00	29/03/2020 h18:00
1000	Venti	03 Nodi da Est	02 Nodi da N-Est	01 Nodi da N-Est	01 nodi da N-Ovest	02 Nodi da Ovest	01 Nodi da Nord
	Temperature	+00 °C	+02 °C	+01 °C	+00 °C	+06 °C	+03 °C
	Temp. percepita	-2 °C	1 °C	2 °C	1 °C	6 °C	4 °C
2000	Venti	05 Nodi da Est	03 Nodi da Est	02 Nodi da Nord	03 nodi da N-Ovest	02 Nodi da Ovest	01 Nodi da Nord
	Temperature	-03 °C	-01 °C	-01 °C	-01 °C	+03 °C	+01 °C
	Temp. percepita	-7 °C	-3 °C	-2 °C	-3 °C	2 °C	2 °C
3000	Venti	07 Nodi da Est	06 Nodi da Est	04 Nodi da Nord	04 Nodi da Nord	02 Nodi da Ovest	02 Nodi da S-Ovest
	Temperature	-07 °C	-08 °C	-07 °C	-05 °C	-06 °C	-05 °C
	Temp. percepita	-13 °C	-13 °C	-11 °C	-8 °C	-8 °C	-6 °C
Zero termico		1600-1800 m.	1800-2000 m.	1500-1700 m.	1300-1500 m.	2200-2400 m.	2000-2200 m.
Fenomeno		—	—	—	—	—	—
Stato del cielo							

SETTORE GRANDI MASSICCI APPENNINICI E APPENNINO ABRUZZESE

PREVISIONE METEO – BOLLETTINO VALANGHE - EMESSO ALLE ORE 14:00 del 27/03/2020

a cura del **SERVIZIO METEO DELL'AERONAUTICA MILITARE**

SOTTOSETTORE APP.NO MOLISANO

Quota		28/03/2020 h6:00	28/03/2020 h12:00	28/03/2020 h18:00	29/03/2020 h6:00	29/03/2020 h12:00	29/03/2020 h18:00
1000	Venti	03 Nodi da N-Est	03 Nodi da N-Est	02 Nodi da N-Est	02 Nodi da N-Est	01 Nodi da S-Ovest	01 Nodi da Sud
	Temperature	+01 °C	+04 °C	+03 °C	+04 °C	+06 °C	+05 °C
	Temp. percepita	-1 °C	3 °C	2 °C	4 °C	7 °C	6 °C
2000	Venti	08 Nodi da Est	05 Nodi da N-Est	04 Nodi da N-Est	02 nodi da N-Ovest	01 Nodi da S-Ovest	01 Nodi da Sud
	Temperature	-03 °C	-02 °C	-01 °C	-01 °C	+00 °C	+00 °C
	Temp. percepita	-8 °C	-5 °C	-4 °C	-2 °C	1 °C	1 °C
3000	Venti	05 Nodi da Est	02 Nodi da Est	02 Nodi da N-Est	04 Nodi da Nord	03 nodi da N-Ovest	02 nodi da N-Ovest
	Temperature	-07 °C	-08 °C	-07 °C	-06 °C	-06 °C	-05 °C
	Temp. percepita	-11 °C	-10 °C	-9 °C	-10 °C	-9 °C	-6 °C
Zero termico		1200-1400 m.	1600-1800 m.	1600-1800 m.	1700-1900 m.	1900-2100 m.	1900-2100 m.
Fenomeno		—	—	—	—	—	—
Stato del cielo							

SOTTOSETTORE APP.NO LAZIALE MONTE TERMINILLO

Quota		28/03/2020 h6:00	28/03/2020 h12:00	28/03/2020 h18:00	29/03/2020 h6:00	29/03/2020 h12:00	29/03/2020 h18:00
1000	Venti	03 Nodi da Est	03 Nodi da Est	01 Nodi da Est	01 Nodi da S-Est	03 Nodi da S-Ovest	01 Nodi da S-Ovest
	Temperature	+01 °C	+05 °C	+03 °C	+03 °C	+06 °C	+04 °C
	Temp. percepita	-1 °C	4 °C	4 °C	4 °C	5 °C	5 °C
2000	Venti	08 Nodi da Est	05 Nodi da Est	01 Nodi da Est	00 Calma	03 Nodi da S-Ovest	00 Calma
	Temperature	-01 °C	+00 °C	+00 °C	-01 °C	+00 °C	+00 °C
	Temp. percepita	-6 °C	-3 °C	1 °C	13 °C	-2 °C	13 °C
3000	Venti	07 Nodi da Est	04 Nodi da Est	04 Nodi da Nord	03 Nodi da Nord	02 Nodi da N-Est	03 Nodi da S-Ovest
	Temperature	-07 °C	-07 °C	-06 °C	-05 °C	-06 °C	-05 °C
	Temp. percepita	-13 °C	-11 °C	-10 °C	-8 °C	-8 °C	-8 °C
Zero termico		1100-1300 m.	1900-2100 m.	1700-1900 m.	1400-1600 m.	1900-2100 m.	1900-2100 m.
Fenomeno		—	—	—	—	—	—
Stato del cielo							

LEGENDA FENOMENI

—	Assenza Fenomeni		Nebbia		Foschia		Pioggia debole		Pioggia moderata		Pioggia forte		Temporale
	Nevicata Debole		Nevicata moderata		Nevicata Forte								

STATO DEL CIELO

	Sereno		Poco nuvoloso		Nuvoloso		Molto nuvoloso		Coperto
--	--------	--	---------------	--	----------	--	----------------	--	---------

SETTORE GRANDI MASSICCI APPENNINICI E APPENNINO ABRUZZESE

BOLLETTINO VALANGHE - EMESSO ALLE ORE 14:00 del 27/03/2020

a cura del **Servizio METEOMONT dell'ARMA dei CARABINIERI**
in collaborazione con il **Servizio Meteo dell'Aeronautica Militare**

Parametri meteorivometrici registrati presso i campi di rilevamento il 27/03/2020

Localita'	Comune	Quota (Mslm)	Altezza neve (in cm)	Neve caduta nelle 24 ore (in cm)	Temp. Min. (°C)	Temp. Max. (°C)	Condizioni del tempo
SAN PAOLO	ACQUASANTA TERME (AP)	960	34	24	+2	+4	Pioggia moderata
PESCHIERE	AMATRICE (RI)	1270	9	0	-5	+4	Pioggia debole continua
VALLONINA	LEONESSA (RI)	1350	3	1	N.P.	N.P.	Assenza di precipitazioni
SELLA DEL VENTO DI M. TERMINILLO	RIETI (RI)	1670	1	0	0	+2	Assenza di precipitazioni
CAMPO DELL'OSSO	SUBIACO (RM)	1550	0	Tracce di neve	-3	+3	Assenza di precipitazioni
CAMPO STAFFI	FILETTINO (FR)	1823	7	6	-6	0	Assenza di precipitazioni
CAMPOCATINO	GUARCINO (FR)	1790	4	4	-3	0	Precipitazioni all'orizzonte (pioggia, neve, grandine, temporali) ma non sulla stazione
PRATI DI MEZZO	PICINISCO (FR)	1430	10	10	-1	+1	Assenza di precipitazioni
QUARTARANA	CAMPO DI GIOVE (AQ)	1200	42	10	N.P.	N.P.	Assenza di precipitazioni
S. DONATO	CASTEL DEL MONTE (AQ)	1400	25	7	-5	+4	Assenza di precipitazioni
FORCA D'ACERO	PESCASSEROLI (AQ)	1480	21	N.P.	-5	+4	Assenza di precipitazioni
VALLE GELATA	PESCOCOSTANZO (AQ)	1466	13	0	-7	+3	Nebbia con cielo visibile
LA PESCHINA	RIVISONDOLI (AQ)	1470	32	15	-4	+2	Assenza di precipitazioni
PIANO AREMOGNA	ROCCARASO (AQ)	1456	32	15	-5	+2	Assenza di precipitazioni
COPPO DELL'ORSO	VILLETTA BARREA (AQ)	1520	35	30	-4	0	Assenza di precipitazioni
FAVACCHIOLE	CROGNALETO (TE)	1016	41	N.P.	N.P.	N.P.	Pioggia moderata
PRATO SELVA	FANO ADRIANO (TE)	1355	86	N.P.	N.P.	N.P.	Pioggia debole intermittente
PRATI DI TIVO	PIETRACAMELA (TE)	1380	80	62	-5	+1	Rovescio di neve misto a pioggia
null*	ROCCA SANTA MARIA (TE)	1251	60	33	N.P.	N.P.	Pioggia moderata
RIGOPIANO	FARINDOLA (PE)	1135	18	N.P.	N.P.	N.P.	Assenza di precipitazioni
PASSO LANCIANO	LETTOMANOPPELLO (PE)	1300	45	16	-5	+3	Assenza di precipitazioni
PASSO SAN LEONARDO	SANT'EUFEMIA A MAIELLA (PE)	1215	43	0	-6	+15	Nebbia con cielo non visibile
VALLE DEL SOLE	PIZZOFERRATO (CH)	1440	30	14	-3	+4	Assenza di precipitazioni
MAIELLETTA MAMMA ROSA	PRETORO (CH)	1650	60	30	-6	-1	Assenza di precipitazioni
CAMPITELLO MATESE	SAN MASSIMO (CB)	1429	32	32	N.P.	N.P.	Assenza di precipitazioni
PESCOPENNATARO	PESCOPENNATARO (IS)	1220	15	0	N.P.	N.P.	Precipitazioni all'orizzonte (pioggia, neve, grandine, temporali) ma non sulla stazione
VALLE FIORITA	PIZZONE (IS)	1436	21	21	-2	+4	Assenza di precipitazioni
MIMOLA	SCANNO (AQ)	1495	63	50	N.P.	N.P.	Assenza di precipitazioni
VALICO DELLA FORCHETTA	PALENA (CH)	1270	32	14	-2	+7	Assenza di precipitazioni

(*) Rilievi fuori campo.