



**SETTORE GRANDI MASSICCI APPENNINICI E APPENNINO ABRUZZESE**

BOLLETTINO VALANGHE - EMESSO ALLE ORE 14:00 del 07/04/2020

a cura del Servizio METEOMONT dell'ARMA dei CARABINIERI

in collaborazione con il Servizio Meteo dell'Aeronautica Militare

SITUAZIONE alle 14.00 del 07/04/2020

DISTRIBUZIONE PERICOLO: DA DEBOLE 1 A MARCATO 3. PERICOLO IN AUMENTO PER RIALZO TERMICO.

TIPO DI PERICOLO: NEVE BAGNATA - SITUAZIONE PRIMAVERILE. IL MANTO NEVOSO SI UMIDIFICA VELOCEMENTE NEL CORSO DELLA GIORNATA VALANGHE DI SLITTAMENTO - IL MANTO NEVOSO DIVENTA RAPIDAMENTE BAGNATO E FONDE NEGLI STRATI PIU' BASSI



SOTTOSETTORE	PROBLEMA	ESPOSIZIONI PIU' CRITICHE	QUOTE PIU' CRITICHE	QUOTA NEVE m.		ALTEZZA NEVE		
				NORD	SUD	NEVE cm.	NEVE FRESCA cm.	QUOTA
APP.NO LAZIALE MONTE TERMINILLO				2000	2100	00/00	000	1800
LAGA GRAN SASSO				1300	1400	00/30	000	1500
MAIELLA				1100	1200	30/55	000	1500
APP.NO MOLISANO				1200	1400	02/29	000	1500
VELINO SIRENTE P.N. ABRUZZO				1500	1700	00/14	000	1500

**MANTO NEVOSO** - Croste da fusione e rigelo e da vento portanti su strati moderatamente consolidati e croste da fusione e rigelo inglobate. Il manto nevoso è in generale moderatamente consolidato solo su pochi pendii. IN RELAZIONE ALL'EMERGENZA COVID-19 SI RAMMENTA CHE NON E' CONSENTITO SVOLGERE ATTIVITA' LUDICA O RICREATIVA ALL'APERTO. IL MONITORAGGIO DEL PERICOLO VALANGHE CONTINUERA' AD ESSERE GARANTITO PER LA VALUTAZIONE DEL RISCHIO IN AREE ANTROPIZZATE AI FINI DI PROTEZIONE CIVILE A SUPPORTO DEI CENTRI FUNZIONALI REGIONALI E DELLE COMMISSIONI VALANGHE LOCALI. IL PROSSIMO BOLLETTINO VERRA' EMESSO ENTRO LE ORE 14:00 DI MERCOLEDI' 8 APRILE 2020.

**PREVISIONI**

SOTTOSETTORE	08/04/2020				09/04/2020				10/04/2020			
	GRADO DI PERICOLO	PROBLEMA	ESPOSIZIONI PIU' CRITICHE	QUOTE PIU' CRITICHE	GRADO DI PERICOLO	PROBLEMA	ESPOSIZIONI PIU' CRITICHE	QUOTE PIU' CRITICHE	GRADO DI PERICOLO	PROBLEMA	ESPOSIZIONI PIU' CRITICHE	QUOTE PIU' CRITICHE
APP.NO LAZIALE MONTE TERMINILLO												
LAGA GRAN SASSO												
MAIELLA												
APP.NO MOLISANO												

**SETTORE GRANDI MASSICCI APPENNINICI E APPENNINO ABRUZZESE**

BOLLETTINO VALANGHE - EMESSO ALLE ORE 14:00 del 07/04/2020

a cura del Servizio METEOMONT dell'ARMA dei CARABINIERI

in collaborazione con Servizio Meteo dell'Aeronautica Militare

**PREVISIONI**

SOTTOSETTORE	08/04/2020				09/04/2020				10/04/2020			
	GRADO DI PERICOLO	PROBLEMA	ESPOSIZIONI PIU' CRITICHE	QUOTE PIU' CRITICHE	GRADO DI PERICOLO	PROBLEMA	ESPOSIZIONI PIU' CRITICHE	QUOTE PIU' CRITICHE	GRADO DI PERICOLO	PROBLEMA	ESPOSIZIONI PIU' CRITICHE	QUOTE PIU' CRITICHE
VELINO SIRENTE P.N. ABRUZZO												

**SCALA EUROPEA DEL GRADO DI PERICOLO VALANGHE**

**EUROPEAN AVALANCHE WARNING SERVICE**

5 - Molto Forte	4 - Forte	3 - Marcato	2 - Moderato	1 - Debole	No neve	No Info
-----------------	-----------	-------------	--------------	------------	---------	---------

**LEGENDA PROBLEMA**

Neve fresca	Neve ventata	Neve vecchia	Neve bagnata	Slittamento	No info
-------------	--------------	--------------	--------------	-------------	---------

**AVVERTENZE**

Il rialzo termico diurno richiede un'attenta valutazione temporale dell'escursione che eviti l'attraversamento di pendii ripidi nelle ore più calde della giornata. Meteomont rammenta ARTVA, pala e sonda sempre al seguito.







Il bollettino è realizzato su scala sinottica-regionale (standard EAWS), la sua consultazione non può escludere in alcun modo la necessità di una seria e capace valutazione locale del pericolo (singolo pendio) che può essere anche sensibilmente diverso.

**SETTORE GRANDI MASSICCI APPENNINICI E APPENNINO ABRUZZESE**







PREVISIONE METEO – BOLLETTINO VALANGHE - EMESSO ALLE ORE 14:00 del 07/04/2020

a cura del **SERVIZIO METEO DELL'AERONAUTICA MILITARE**







**SOTTOSETTORE LAGA GRAN SASSO**

Quota		08/04/2020 h6:00	08/04/2020 h12:00	08/04/2020 h18:00	09/04/2020 h6:00	09/04/2020 h12:00	09/04/2020 h18:00
1000	Venti	01 Nodi da Est	03 Nodi da N-Est	00 Calma	01 nodi da Ovest	02 Nodi da N-Est	02 Nodi da S-Ovest
	Temperature	+06 °C	+09 °C	+06 °C	+06 °C	+09 °C	+09 °C
	Temp. percepita	7 °C	8 °C	17 °C	7 °C	9 °C	9 °C
2000	Venti	05 Nodi da Est	04 Nodi da N-Est	02 Nodi da Nord	01 Nodi da Est	02 Nodi da S-Ovest	03 Nodi da Ovest
	Temperature	+02 °C	+02 °C	+03 °C	+02 °C	+03 °C	+04 °C
	Temp. percepita	-1 °C	0 °C	2 °C	3 °C	2 °C	3 °C
3000	Venti	05 Nodi da Est	02 Nodi da N-Est	04 Nodi da Nord	05 Nodi da S-Est	02 Nodi da Sud	04 Nodi da Est
	Temperature	-04 °C	-04 °C	-04 °C	-02 °C	-02 °C	-01 °C
	Temp. percepita	-8 °C	-5 °C	-7 °C	-5 °C	-3 °C	-4 °C
Zero termico		2300-2500 m.	2100-2300 m.	2300-2500 m.	2300-2500 m.	2600-2800 m.	2700-2900 m.
Fenomeno		—	—	—	—	—	—
Stato del cielo							

**SOTTOSETTORE MAIELLA**

Quota		08/04/2020 h6:00	08/04/2020 h12:00	08/04/2020 h18:00	09/04/2020 h6:00	09/04/2020 h12:00	09/04/2020 h18:00
1000	Venti	01 Nodi da Nord	02 Nodi da N-Est	02 nodi da N-Ovest	01 Nodi da N-Est	01 Nodi da N-Est	01 Nodi da Ovest
	Temperature	+02 °C	+04 °C	+02 °C	+02 °C	+06 °C	+05 °C
	Temp. percepita	3 °C	4 °C	1 °C	3 °C	7 °C	6 °C
2000	Venti	02 Nodi da Nord	02 Nodi da N-Est	03 Nodi da Nord	01 Nodi da N-Est	02 Nodi da Est	02 Nodi da Ovest
	Temperature	+02 °C	+02 °C	+02 °C	+02 °C	+05 °C	+05 °C
	Temp. percepita	1 °C	1 °C	0 °C	3 °C	5 °C	5 °C
3000	Venti	06 Nodi da N-Est	02 Nodi da N-Est	04 Nodi da Nord	03 Nodi da Est	03 Nodi da Sud	01 Nodi da Est
	Temperature	-05 °C	-05 °C	-04 °C	-03 °C	-02 °C	-01 °C
	Temp. percepita	-10 °C	-6 °C	-7 °C	-5 °C	-4 °C	0 °C
Zero termico		2200-2400 m.	2100-2300 m.	2200-2400 m.	2300-2500 m.	2400-2600 m.	2600-2800 m.
Fenomeno		—	—	—	—	—	—
Stato del cielo							

**SOTTOSETTORE VELINO SIRENTE P.N. ABRUZZO**

Quota		08/04/2020 h6:00	08/04/2020 h12:00	08/04/2020 h18:00	09/04/2020 h6:00	09/04/2020 h12:00	09/04/2020 h18:00
1000	Venti	01 Nodi da N-Est	02 Nodi da N-Est	02 Nodi da Nord	01 Nodi da N-Est	01 Nodi da S-Est	01 Nodi da Sud
	Temperature	+02 °C	+07 °C	+03 °C	+04 °C	+08 °C	+05 °C
	Temp. percepita	3 °C	7 °C	2 °C	5 °C	9 °C	6 °C
2000	Venti	02 Nodi da N-Est	02 Nodi da N-Est	04 Nodi da Nord	02 Nodi da Nord	01 Nodi da S-Est	01 Nodi da Ovest
	Temperature	+02 °C	+03 °C	+02 °C	+02 °C	+04 °C	+04 °C
	Temp. percepita	1 °C	2 °C	0 °C	1 °C	5 °C	5 °C
3000	Venti	06 Nodi da N-Est	03 Nodi da Nord	06 Nodi da Nord	05 Nodi da Est	03 Nodi da S-Est	03 Nodi da Est
	Temperature	-05 °C	-05 °C	-05 °C	-03 °C	-02 °C	-02 °C
	Temp. percepita	-10 °C	-8 °C	-10 °C	-7 °C	-4 °C	-4 °C
Zero termico		2000-2200 m.	2200-2400 m.	2200-2400 m.	2100-2300 m.	2300-2500 m.	2600-2800 m.
Fenomeno		—	—	—	—	—	—
Stato del cielo							

**SETTORE GRANDI MASSICCI APPENNINICI E APPENNINO ABRUZZESE**

PREVISIONE METEO – BOLLETTINO VALANGHE - EMESSO ALLE ORE 14:00 del 07/04/2020

a cura del **SERVIZIO METEO DELL'AERONAUTICA MILITARE**

**SOTTOSETTORE APP.NO MOLISANO**

Quota		08/04/2020 h6:00	08/04/2020 h12:00	08/04/2020 h18:00	09/04/2020 h6:00	09/04/2020 h12:00	09/04/2020 h18:00
1000	Venti	03 Nodi da N-Est	03 Nodi da N-Est	02 Nodi da N-Est	02 Nodi da N-Est	01 Nodi da Est	01 Nodi da Nord
	Temperature	+05 °C	+08 °C	+06 °C	+05 °C	+10 °C	+07 °C
	Temp. percepita	4 °C	7 °C	6 °C	5 °C	11 °C	8 °C
2000	Venti	06 Nodi da N-Est	05 Nodi da N-Est	05 Nodi da Nord	01 Nodi da N-Est	00 Calma	02 nodi da N-Ovest
	Temperature	+02 °C	+01 °C	+02 °C	+03 °C	+03 °C	+04 °C
	Temp. percepita	-1 °C	-2 °C	-1 °C	4 °C	15 °C	4 °C
3000	Venti	06 Nodi da N-Est	02 Nodi da N-Est	07 Nodi da Nord	04 Nodi da Est	03 Nodi da S-Est	03 Nodi da Est
	Temperature	-04 °C	-04 °C	-04 °C	-03 °C	-03 °C	-02 °C
	Temp. percepita	-8 °C	-5 °C	-9 °C	-6 °C	-5 °C	-4 °C
Zero termico		2300-2500 m.	2200-2400 m.	2300-2500 m.	2300-2500 m.	2500-2700 m.	2600-2800 m.
Fenomeno		—	—	—	—	—	—
Stato del cielo							

**SOTTOSETTORE APP.NO LAZIALE MONTE TERMINILLO**

Quota		08/04/2020 h6:00	08/04/2020 h12:00	08/04/2020 h18:00	09/04/2020 h6:00	09/04/2020 h12:00	09/04/2020 h18:00
1000	Venti	02 Nodi da Est	02 Nodi da Est	02 Nodi da Est	01 Nodi da S-Est	01 Nodi da N-Est	01 nodi da Ovest
	Temperature	+04 °C	+09 °C	+06 °C	+04 °C	+10 °C	+07 °C
	Temp. percepita	4 °C	9 °C	6 °C	5 °C	11 °C	8 °C
2000	Venti	03 Nodi da Est	03 Nodi da Est	02 Nodi da Est	00 Calma	00 Calma	02 nodi da N-Ovest
	Temperature	+03 °C	+03 °C	+03 °C	+01 °C	+04 °C	+03 °C
	Temp. percepita	2 °C	2 °C	2 °C	14 °C	16 °C	2 °C
3000	Venti	05 Nodi da Est	02 Nodi da Nord	04 Nodi da Nord	03 Nodi da Est	02 Nodi da S-Est	02 Nodi da Est
	Temperature	-04 °C	-04 °C	-04 °C	-03 °C	-02 °C	+00 °C
	Temp. percepita	-8 °C	-5 °C	-7 °C	-5 °C	-3 °C	-1 °C
Zero termico		2300-2500 m.	2300-2500 m.	2300-2500 m.	2200-2400 m.	2300-2500 m.	2900-3100 m.
Fenomeno		—	—	—	—	—	—
Stato del cielo							

**LEGENDA FENOMENI**

—	Assenza Fenomeni		Nebbia		Foschia		Pioggia debole		Pioggia moderata		Pioggia forte		Temporale
	Nevicata Debole		Nevicata moderata		Nevicata Forte								

**STATO DEL CIELO**

	Sereno		Poco nuvoloso		Nuvoloso		Molto nuvoloso		Coperto
--	--------	--	---------------	--	----------	--	----------------	--	---------

**SETTORE GRANDI MASSICCI APPENNINICI E APPENNINO ABRUZZESE**

BOLLETTINO VALANGHE - EMESSO ALLE ORE 14:00 del 07/04/2020

a cura del **Servizio METEOMONT dell'ARMA dei CARABINIERI**  
in collaborazione con il **Servizio Meteo dell'Aeronautica Militare**

**Parametri meteorivometrici registrati presso i campi di rilevamento il 07/04/2020**

Localita'	Comune	Quota (Mslm)	Altezza neve (in cm)	Neve caduta nelle 24 ore (in cm)	Temp. Min. (°C)	Temp. Max. (°C)	Condizioni del tempo
<b>SAN PAOLO</b>	ACQUASANTA TERME (AP)	960	0	0	+5	+16	Assenza di precipitazioni
<b>PESCHIERE</b>	AMATRICE (RI)	1270	0	0	+1	+16	Assenza di precipitazioni
<b>CAIDURO</b>	CITTAREALE (RI)	1300	0	0	N.P.	N.P.	Assenza di precipitazioni
<b>VALLONINA</b>	LEONESSA (RI)	1350	0	0	N.P.	N.P.	Assenza di precipitazioni
<b>SELLA DEL VENTO DI M. TERMINILLO</b>	RIETI (RI)	1670	0	0	-5	+9	Assenza di precipitazioni
<b>CAMPO DELL'OSSO</b>	SUBIACO (RM)	1550	0	0	+1	+10	Assenza di precipitazioni
<b>CAMPO STAFFI</b>	FILETTINO (FR)	1823	0	0	+1	+6	Assenza di precipitazioni
<b>CAMPOCATINO</b>	GUARCINO (FR)	1790	0	0	+2	+9	Assenza di precipitazioni
<b>PRATI DI MEZZO</b>	PICINISCO (FR)	1430	0	0	+2	+9	Assenza di precipitazioni
<b>QUARTARANA</b>	CAMPO DI GIOVE (AQ)	1200	12	0	0	+13	Assenza di precipitazioni
<b>S. DONATO</b>	CASTEL DEL MONTE (AQ)	1400	0	0	+1	+12	Assenza di precipitazioni
<b>CROCETTA-CAMPO FELICE</b>	LUCOLI (AQ)	1573	0	0	-2	+13	Assenza di precipitazioni
<b>FORCA D'ACERO</b>	PESCASSEROLI (AQ)	1480	0	0	-1	+12	Assenza di precipitazioni
<b>VALLE GELATA</b>	PESCOCOSTANZO (AQ)	1466	0	0	0	+12	Assenza di precipitazioni
<b>LA PESCHINA</b>	RIVISONDOLI (AQ)	1470	9	0	-1	+9	Assenza di precipitazioni
<b>PIANO AREMOGNA</b>	ROCCARASO (AQ)	1456	2	0	-6	+9	Assenza di precipitazioni
<b>COPPO DELL'ORSO</b>	VILLETTA BARREA (AQ)	1520	10	0	-1	+9	Assenza di precipitazioni
<b>COLLE SAN GIACOMO</b>	CIVITELLA DEL TRONTO (TE)	1075	0	0	N.P.	N.P.	Assenza di precipitazioni
<b>FAVACCHIOLE</b>	CROGNALETO (TE)	1016	0	0	+3	+15	Assenza di precipitazioni
<b>PRATO SELVA</b>	FANO ADRIANO (TE)	1355	30	0	N.P.	N.P.	Assenza di precipitazioni
<b>PIANO SAN PIETRO</b>	ISOLA DEL GRAN SASSO D'ITALIA (TE)	950	0	0	+2	+15	Assenza di precipitazioni
<b>CEPPO</b>	ROCCA SANTA MARIA (TE)	1349	13	0	+2	+11	Assenza di precipitazioni
<b>PASSO SAN LEONARDO</b>	SANT'EUFEMIA A MAIELLA (PE)	1215	4	0	+1	+11	Assenza di precipitazioni
<b>MAIELLETTA MAMMA ROSA</b>	PRETORO (CH)	1650	55	0	0	+5	Assenza di precipitazioni
<b>CAMPITELLO MATESE</b>	SAN MASSIMO (CB)	1429	29	0	0	+6	Assenza di precipitazioni
<b>VALLE FIORITA</b>	PIZZONE (IS)	1436	2	0	+3	+14	Assenza di precipitazioni
<b>serra rocca chiarano scanno.*</b>	SCANNO (AQ)	2165	58	N.P.	N.P.	N.P.	Assenza di precipitazioni
<b>MIMOLA</b>	SCANNO (AQ)	1495	14	0	+1	N.P.	Assenza di precipitazioni
<b>MARSIA</b>	TAGLIACOZZO (AQ)	1450	N.P.	N.P.	N.P.	N.P.	Assenza di precipitazioni

(\*) Rilievi fuori campo.