

Settore APPENNINO CENTRALE

BOLLETTINO VALANGHE - EMESSO ALLE ORE 14:00 del 10/01/2021
a cura del Servizio METEOMONT dell'ARMA dei CARABINIERI
in collaborazione con Servizio Meteorologico dell'Aeronautica militare

SITUAZIONE alle 14:00 del 10/01/2021

GRADO DI PERICOLO: DA MODERATO 2 A MARCATO 3.

TIPO DI PERICOLO: NEVE BAGNATA - PIOGGIA SUL MANTO NEVOSO. APPESANTIMENTO E PERDITA DI RESISTENZA NEVE VECCHIA - STRATI DI NEVE CHE SI SOVRAPPONGONO CON TEMPERATURE MOLTO DIFFERENTI



SOTTOSETTORE	PROBLEMA	ESPOSIZIONI PIU' CRITICHE	QUOTE PIU' CRITICHE	Quota m.		ALTEZZA NEVE		
				NORD	SUD	NEVE cm.	NEVE FRESCA cm.	QUOTA
Gran Sasso Est - Laga		ALL		700	700	059	012	1355
Gran Sasso Ovest		ALL		1000	1000	042	008	1400
Majella		ALL		700	800	048	008	1650
P.N. Abruzzo		ALL		1100	1100	127	004	1480
Velino - Sirente		ALL		900	900	070	002	1573
Mainarde-Alto Molise		ALL		900	900	121	0	1407
Matese		ALL		1100	1100	090	003	1436
Appennino Laziale - M. Terminillo		ALL		1100	1100	148	0	1790

MANTO NEVOSO Strati di neve umida-bagnata su strati intermedi moderatamente consolidati. Il manto nevoso è in generale moderatamente consolidato su molti pendii ripidi. Calde correnti di scirocco interessano particolarmente la sezione sud occidentale del settore determinando perdita di resistenza del manto nevoso; nella sezione orientale tale effetto rimane limitato e le criticità sono piuttosto costituite dalla possibile presenza di discontinuità e strati deboli all'interno del manto. L'evolversi della situazione meteo nel corso della giornata odierna e dei prossimi giorni, con il progressivo abbassarsi dello zero termico, riconsoliderà gradualmente il manto a partire dagli strati più superficiali. Le previste deboli precipitazioni nevose non modificheranno sostanzialmente il quadro.

Settore APPENNINO CENTRALE

BOLLETTINO VALANGHE - EMESSO ALLE ORE 14:00 del 10/01/2021
 a cura del Servizio METEOMONT dell'ARMA dei CARABINIERI
 in collaborazione con Servizio Meteorologico dell'Aeronautica militare

PREVISIONI

SOTTOSETTORE	11/01/2021				12/01/2021				13/01/2021			
	GRADO DI PERICOLO	PROBLEMA	ESPOSIZIONI PIU' CRITICHE	QUOTE PIU' CRITICHE	GRADO DI PERICOLO	PROBLEMA	ESPOSIZIONI PIU' CRITICHE	QUOTE PIU' CRITICHE	GRADO DI PERICOLO	PROBLEMA	ESPOSIZIONI PIU' CRITICHE	QUOTE PIU' CRITICHE
Gran Sasso Est - Laga	3				3				3			
Gran Sasso Ovest	3				3				2			
Majella	2				2				2			
P.N. Abruzzo	3				3				2			
Velino - Sirente	3				3				2			
Mainarde-Alto Molise	2				2				2			
Matese	2				2				2			
Appennino Laziale - M. Terminillo	3				3				2			

SCALA EUROPEA DEL GRADO DI PERICOLO VALANGHE EUROPEAN AVALANCHE WARNING SERVICE

	5 - MOLTO FORTE		4 - FORTE		3 - MARCATO		2 - MODERATO		1 - DEBOLE		NO NEVE		No Info
--	-----------------	--	-----------	--	-------------	--	--------------	--	------------	--	---------	--	---------

LEGENDA PROBLEMA

	NEVE FRESCA		NEVE VENTATA		NEVE VECCHIA		NEVE BAGNATA		SLITTAMENTO		NO INFO		NO_INFO
--	-------------	--	--------------	--	--------------	--	--------------	--	-------------	--	---------	--	---------








AVVERTENZE

In considerazione delle avverse condizioni meteorologiche in atto, e della scarsa visibilità, risulterà difficoltosa l'individuazione dell'itinerario e della valutazione del singolo pendio. Meteomont rammenta ARTVA, pala e sonda sempre al seguito.








Settore APPENNINO CENTRALE

PREVISIONE METEO - BOLLETTINO VALANGHE - EMESSO ALLE ORE 14:00 del 10/01/2021
a cura del Servizio Meteorologico dell'Aeronautica militare









SOTTOSETTORE GRAN SASSO EST - LAGA

QUOTA		11/01/2021 h6:00	11/01/2021 h12:00	11/01/2021 h18:00	12/01/2021 h6:00	12/01/2021 h12:00	12/01/2021 h18:00
1000	Venti	04 Nodi da Est	02 Nodi da Est	02 Nodi da Est	03 Nodi da N-Est	00 Calma	02 Nodi da Ovest
	Temperature	-05 °C	-04 °C	-04 °C	-05 °C	-02 °C	-03 °C
	Temp.percepita	-8 °C	-5 °C	-5 °C	-8 °C	12 °C	-4 °C
2000	Venti	04 Nodi da S-Est	05 Nodi da Sud	04 Nodi da Sud	03 Nodi da S-Est	01 Nodi da Sud	08 Nodi da Ovest
	Temperature	-04 °C	-05 °C	-06 °C	-05 °C	-04 °C	-04 °C
	Temp.percepita	-7 °C	-9 °C	-10 °C	-8 °C	-4 °C	-9 °C
3000	Venti	11 Nodi da S-Ovest	11 Nodi da Ovest	12 Nodi da S-Ovest	09 Nodi da Sud	02 Nodi da Sud	07 Nodi da Nord
	Temperature	-09 °C	-09 °C	-11 °C	-11 °C	-11 °C	-09 °C
	Temp.percepita	-17 °C	-17 °C	-20 °C	-18 °C	-13 °C	-15 °C
Zero termico		0600-0800 m.	0800-1000 m.	0800-1000 m.	0700-0900 m.	1100-1300 m.	0800-1000 m.
Fenomeno			—	—	—	—	—
Stato del cielo							

SOTTOSETTORE GRAN SASSO OVEST

QUOTA		11/01/2021 h6:00	11/01/2021 h12:00	11/01/2021 h18:00	12/01/2021 h6:00	12/01/2021 h12:00	12/01/2021 h18:00
1000	Venti	02 Nodi da N-Est	02 Nodi da Sud	01 Nodi da S-Est	02 Nodi da N-Est	01 Nodi da S-Ovest	02 nodi da N-Ovest
	Temperature	-02 °C	-03 °C	-03 °C	-04 °C	-03 °C	-03 °C
	Temp.percepita	-3 °C	-4 °C	-3 °C	-5 °C	-3 °C	-4 °C
2000	Venti	03 Nodi da Sud	04 Nodi da S-Ovest	04 Nodi da Sud	03 Nodi da S-Est	02 Nodi da Sud	07 nodi da N-Ovest
	Temperature	-04 °C	-05 °C	-05 °C	-06 °C	-05 °C	-04 °C
	Temp.percepita	-6 °C	-8 °C	-8 °C	-9 °C	-6 °C	-9 °C
3000	Venti	12 Nodi da S-Ovest	12 Nodi da S-Ovest	13 Nodi da S-Ovest	07 Nodi da Sud	01 Nodi da Ovest	06 nodi da N-Ovest
	Temperature	-09 °C	-09 °C	-11 °C	-11 °C	-10 °C	-09 °C
	Temp.percepita	-17 °C	-17 °C	-20 °C	-17 °C	-10 °C	-14 °C
Zero termico		1000-1200 m.	1100-1300 m.	1000-1200 m.	0800-1000 m.	1100-1300 m.	0900-1100 m.
Fenomeno			—	—	—	—	—
Stato del cielo							











SOTTOSETTORE MAJELLA

QUOTA		11/01/2021 h6:00	11/01/2021 h12:00	11/01/2021 h18:00	12/01/2021 h6:00	12/01/2021 h12:00	12/01/2021 h18:00
1000	Venti	01 Nodi da N-Est	01 nodi da N-Ovest	00 Calma	01 Nodi da N-Est	01 Nodi da Nord	02 Nodi da S-Ovest
	Temperature	-04 °C	-03 °C	-04 °C	-04 °C	-03 °C	-04 °C
	Temp.percepita	-4 °C	-3 °C	11 °C	-4 °C	-3 °C	-5 °C
2000	Venti	02 Nodi da Sud	02 Nodi da S-Ovest	03 Nodi da Sud	03 Nodi da Est	01 Nodi da S-Est	04 Nodi da Ovest
	Temperature	-04 °C	-04 °C	-05 °C	-06 °C	-05 °C	-04 °C
	Temp.percepita	-5 °C	-5 °C	-8 °C	-9 °C	-5 °C	-7 °C
3000	Venti	11 Nodi da S-Ovest	13 Nodi da S-Ovest	12 Nodi da S-Ovest	08 Nodi da Sud	03 Nodi da S-Ovest	05 nodi da N-Ovest
	Temperature	-09 °C	-09 °C	-09 °C	-11 °C	-10 °C	-09 °C
	Temp.percepita	-17 °C	-17 °C	-17 °C	-18 °C	-13 °C	-14 °C
Zero termico		1000-1200 m.	1200-1400 m.	0900-1100 m.	1000-1200 m.	1200-1400 m.	1000-1200 m.
Fenomeno		—	—	—			—
Stato del cielo							








Settore APPENNINO CENTRALE

PREVISIONE METEO - BOLLETTINO VALANGHE - EMESSO ALLE ORE 14:00 del 10/01/2021
 a cura del Servizio Meteorologico dell'Aeronautica militare










SOTTOSETTORE P.N. ABRUZZO

QUOTA		11/01/2021 h6:00	11/01/2021 h12:00	11/01/2021 h18:00	12/01/2021 h6:00	12/01/2021 h12:00	12/01/2021 h18:00
1000	Venti	01 Nodi da Sud	02 Nodi da Sud	02 Nodi da Sud	03 Nodi da Est	01 Nodi da Est	02 Nodi da Nord
	Temperature	+00 °C	+00 °C	-01 °C	-02 °C	-01 °C	-03 °C
	Temp.percepita	1 °C	-1 °C	-2 °C	-4 °C	0 °C	-4 °C
2000	Venti	05 Nodi da S-Ovest	05 Nodi da S-Ovest	05 Nodi da Sud	05 Nodi da S-Est	03 Nodi da Est	05 nodi da N-Ovest
	Temperature	-02 °C	-03 °C	-04 °C	-05 °C	-05 °C	-04 °C
	Temp.percepita	-5 °C	-7 °C	-8 °C	-9 °C	-8 °C	-8 °C
3000	Venti	12 Nodi da Ovest	14 Nodi da Ovest	12 Nodi da S-Ovest	07 Nodi da Sud	07 Nodi da Sud	04 nodi da N-Ovest
	Temperature	-09 °C	-08 °C	-09 °C	-11 °C	-11 °C	-08 °C
	Temp.percepita	-17 °C	-16 °C	-17 °C	-17 °C	-17 °C	-12 °C
Zero termico		1400-1600 m.	1400-1600 m.	1300-1500 m.	1100-1300 m.	1300-1500 m.	0900-1100 m.
Fenomeno				—			—
Stato del cielo							

SOTTOSETTORE VELINO - SIRENTE









QUOTA		11/01/2021 h6:00	11/01/2021 h12:00	11/01/2021 h18:00	12/01/2021 h6:00	12/01/2021 h12:00	12/01/2021 h18:00
1000	Venti	03 Nodi da Sud	04 Nodi da S-Ovest	03 Nodi da Sud	03 Nodi da Est	01 nodi da N-Ovest	03 Nodi da Ovest
	Temperature	-02 °C	-04 °C	-04 °C	-06 °C	-03 °C	-05 °C
	Temp.percepita	-4 °C	-7 °C	-6 °C	-9 °C	-3 °C	-8 °C
2000	Venti	04 Nodi da Sud	05 Nodi da S-Ovest	05 Nodi da Sud	04 Nodi da Est	01 nodi da N-Ovest	05 nodi da N-Ovest
	Temperature	-02 °C	-04 °C	-05 °C	-06 °C	-04 °C	-04 °C
	Temp.percepita	-5 °C	-8 °C	-9 °C	-10 °C	-4 °C	-8 °C
3000	Venti	11 Nodi da S-Ovest	12 Nodi da Ovest	13 Nodi da S-Ovest	08 Nodi da Sud	02 Nodi da Sud	07 nodi da N-Ovest
	Temperature	-08 °C	-09 °C	-09 °C	-11 °C	-11 °C	-08 °C
	Temp.percepita	-15 °C	-17 °C	-17 °C	-18 °C	-13 °C	-14 °C
Zero termico		1500-1700 m.	1300-1500 m.	1200-1400 m.	0900-1100 m.	1300-1500 m.	1100-1300 m.
Fenomeno		—	—	—		—	—
Stato del cielo							

SOTTOSETTORE MAINARDE-ALTO MOLISE

QUOTA		11/01/2021 h6:00	11/01/2021 h12:00	11/01/2021 h18:00	12/01/2021 h6:00	12/01/2021 h12:00	12/01/2021 h18:00
1000	Venti	01 Nodi da Est	01 Nodi da S-Est	01 Nodi da Est	02 Nodi da Est	01 Nodi da Est	02 Nodi da Ovest
	Temperature	-02 °C	-01 °C	-02 °C	-03 °C	-02 °C	-02 °C
	Temp.percepita	-2 °C	0 °C	-2 °C	-4 °C	-2 °C	-3 °C
2000	Venti	03 Nodi da S-Ovest	04 Nodi da S-Ovest	04 Nodi da S-Ovest	05 Nodi da Est	04 Nodi da Est	05 Nodi da Ovest
	Temperature	-02 °C	-03 °C	-04 °C	-06 °C	-06 °C	-04 °C
	Temp.percepita	-4 °C	-6 °C	-7 °C	-10 °C	-10 °C	-8 °C
3000	Venti	11 Nodi da Ovest	14 Nodi da Ovest	13 Nodi da S-Ovest	09 Nodi da Sud	07 Nodi da Sud	04 nodi da N-Ovest
	Temperature	-09 °C	-08 °C	-09 °C	-11 °C	-11 °C	-09 °C
	Temp.percepita	-17 °C	-16 °C	-17 °C	-18 °C	-17 °C	-13 °C
Zero termico		1000-1200 m.	1200-1400 m.	1000-1200 m.	0900-1100 m.	1000-1200 m.	0900-1100 m.
Fenomeno			—	—			—
Stato del cielo							

Settore APPENNINO CENTRALE

PREVISIONE METEO - BOLLETTINO VALANGHE - EMESSO ALLE ORE 14:00 del 10/01/2021
a cura del Servizio Meteorologico dell'Aeronautica militare

SOTTOSETTORE MATESE							
QUOTA		11/01/2021 h6:00	11/01/2021 h12:00	11/01/2021 h18:00	12/01/2021 h6:00	12/01/2021 h12:00	12/01/2021 h18:00
1000	Venti	02 Nodi da N-Est	01 Nodi da Est	02 Nodi da N-Est	03 Nodi da N-Est	03 Nodi da N-Est	01 Nodi da N-Est
	Temperature	-01 °C	+02 °C	-02 °C	-02 °C	-01 °C	-01 °C
	Temp.percepita	-2 °C	3 °C	-3 °C	-4 °C	-3 °C	0 °C
2000	Venti	06 Nodi da Ovest	06 Nodi da S-Ovest	05 Nodi da S-Ovest	03 Nodi da Sud	05 Nodi da Est	03 Nodi da Ovest
	Temperature	-02 °C	-03 °C	-04 °C	-04 °C	-05 °C	-04 °C
	Temp.percepita	-6 °C	-7 °C	-8 °C	-6 °C	-9 °C	-6 °C
3000	Venti	12 Nodi da Ovest	12 Nodi da Ovest	11 Nodi da S-Ovest	09 Nodi da S-Ovest	05 Nodi da Sud	02 Nodi da Nord
	Temperature	-07 °C	-08 °C	-09 °C	-11 °C	-11 °C	-08 °C
	Temp.percepita	-14 °C	-16 °C	-17 °C	-18 °C	-16 °C	-10 °C
Zero termico		1100-1300 m.	1400-1600 m.	1000-1200 m.	1000-1200 m.	1100-1300 m.	1000-1200 m.
Fenomeno		—	—	—			—
Stato del cielo							

LEGENDA FENOMENI

 Assenza Fenomeni	 Nebbia	 Foschia	 Pioggia debole	 Pioggia moderata	 Pioggia forte	 Temporali
 Nevicata debole	 Nevicata moderata	 Nevicata forte				

STATO DEL CIELO

 Sereno	 Poco nuvoloso	 Nuvoloso	 Molto coperto	 Coperto
--	---	--	---	---

Settore APPENNINO CENTRALE

BOLLETTINO VALANGHE - EMESSO ALLE ORE 14:00 del 10/01/2021
 a cura del Servizio METEOMONT dell'ARMA dei CARABINIERI
 in collaborazione con Servizio Meteorologico dell'Aeronautica militare

Località	Comune	Quota (Mslm)	Altezza neve (in cm)	Neve caduta nelle 24 ore (in cm)	Temp. Min (°C)	Temp. Max (°C)	Condizioni del tempo
C.CATINO	GUARCINO (FR)	1790	148	0	-3	+5	Nebbia con cielo non visibile
C.STAFFI *	FILETTINO (FR)	1823	141	0	N.P.	N.P.	Precipitazioni all'orizzonte (pioggia, neve, grandine, temporali) ma non sulla stazione
CAMPITELLO MATESE	SAN MASSIMO (CB)	1429	90	3	-3	+3	Assenza di precipitazioni
CAMPO DELL'OSSO	SUBIACO (RM)	1550	143	0	-1	+3	Assenza di precipitazioni
CAMPO IMPERATORE	L'AQUILA (AQ)	2135	120	5	-5	+2	Nebbia con cielo non visibile
S.DONATO	CASTEL DEL MONTE (AQ)	1400	42	8	-2	+1	Nebbia con cielo non visibile
COPPO DELL'ORSO	VILLETTA BARREA (AQ)	1520	120	5	-3	+2	Assenza di precipitazioni
COPPO DELL'ORSO	VILLETTA BARREA (AQ)	1520	120	5	-3	+2	Assenza di precipitazioni
FAVACCHIOLE	CROGNALETO (TE)	1016	25	8	-1	0	Assenza di precipitazioni
FORCA D'ACERO	PESCASSEROLI (AQ)	1480	127	4	N.P.	N.P.	Assenza di precipitazioni
LA CROCETTA	LUCOLI (AQ)	1573	70	2	N.P.	N.P.	Assenza di precipitazioni
LA PESCHINA	RIVISONDOLI (AQ)	1470	78	4	-7	+3	Nebbia con cielo non visibile
M. CAIDURO	CITTAREALE (RI)	1300	92	5	-2	+0	Assenza di precipitazioni
MAIELETTA MAMMA ROSA	PRETORO (CH)	1650	48	8	N.P.	N.P.	Nebbia con cielo non visibile
MIMOLA	SCANNO (AQ)	1495	77	5	N.P.	N.P.	Assenza di precipitazioni
PASSOLANCIANO	LETTOMANOPPELLO (PE)	1300	45	10	N.P.	N.P.	Pioggia debole intermittente
PESCHIERE	AMATRICE (RI)	1270	60	6	-3	-1	Nebbia con cielo non visibile
PESCOPENNATARO	PESCOPENNATARO (IS)	1220	39	1	-1	0	Nebbia con cielo non visibile
PIANO AREMOGNA	ROCCARASO (AQ)	1456	94	5	-3	0	Nebbia con cielo non visibile
PIANO SAN PIETRO	ISOLA DEL GRAN SASSO D'ITALIA (TE)	950	8	6	-2	+1	Nebbia con cielo non visibile
PRATO SELVA	FANO ADRIANO (TE)	1355	59	12	-3	-2	Nebbia con cielo non visibile
QUARTARANA	CAMPO DI GIOVE (AQ)	1200	25	4	-2	+1	Nebbia con cielo non visibile
QUARTARANA	CAMPO DI GIOVE (AQ)	1200	0	N.P.	N.P.	N.P.	Assenza di precipitazioni
M.CARDITO-M.TERMINILLO	RIETI (RI)	1670	153	3	-3	+2	Assenza di precipitazioni
VALLE FIORITA	PIZZONE (IS)	1436	121	0	-3	+3	Assenza di precipitazioni
VALLE GELATA	PESCOCOSTANZO (AQ)	1466	58	0	N.P.	N.P.	Nebbia con cielo non visibile

(*) Rilievi fuori campo