

Settore APPENNINO CENTRALE

BOLLETTINO VALANGHE - EMESSO ALLE ORE 14:00 del 15/01/2021
a cura del Servizio METEOMONT dell'ARMA dei CARABINIERI
in collaborazione con Servizio Meteorologico dell'Aeronautica militare

SITUAZIONE alle 14:00 del 15/01/2021

GRADO DI PERICOLO: MODERATO 2.

**TIPO DI PERICOLO: NEVE VENTATA - STRATI DI NEVE CHE SI SOVRAPPONGONO CON TEMPERATURE MOLTO DIFFERENTI
NEVE VECCHIA - NUOVA NEVICATA SU NEVE VECCHIA CON STRATO DEBOLE IN PROSSIMITA' DEL SUOLO**



SOTTOSETTORE	PROBLEMA	ESPOSIZIONI PIU' CRITICHE	QUOTE PIU' CRITICHE	Quota m.		ALTEZZA NEVE		
				NORD	SUD	NEVE cm.	NEVE FRESCA cm.	QUOTA
Gran Sasso Est - Laga				800	900	067	001	1380
Gran Sasso Ovest				1000	1100	109	0	2135
Majella				800	900	053	002	1650
P.N. Abruzzo				1000	1100	103	0	1520
Velino - Sirente				1000	1100	096	0	1700
Mainarde-Alto Molise				900	1200	112	0	1430
Matese				1000	1100	088	0	1430
Appennino Laziale - M. Terminillo				800	1000	143	0	1670

VALANGHE OSSERVATE Valanghe di piccole dimensioni spontanee di neve a debole coesione di superficie

MANTO NEVOSO Croste da fusione e rigelo portanti e non portanti alternate a strati di neve a debole coesione su stratimoderatamente consolidati. Il manto nevoso è in generale moderatamente consolidato su molti pendii ripidi. IL PROSSIMO BOLLETTINO VERRA' EMESSO LUNEDI' 18 GENNAIO 2021 ALLE ORE 14.00.

Settore APPENNINO CENTRALE

BOLLETTINO VALANGHE - EMESSO ALLE ORE 14:00 del 15/01/2021
 a cura del Servizio METEOMONT dell'ARMA dei CARABINIERI
 in collaborazione con Servizio Meteorologico dell'Aeronautica militare

PREVISIONI

SOTTOSETTORE	16/01/2021				17/01/2021				18/01/2021			
	GRADO DI PERICOLO	PROBLEMA	ESPOSIZIONI PIU' CRITICHE	QUOTE PIU' CRITICHE	GRADO DI PERICOLO	PROBLEMA	ESPOSIZIONI PIU' CRITICHE	QUOTE PIU' CRITICHE	GRADO DI PERICOLO	PROBLEMA	ESPOSIZIONI PIU' CRITICHE	QUOTE PIU' CRITICHE
Gran Sasso Est - Laga												
Gran Sasso Ovest												
Majella												
P.N. Abruzzo												
Velino - Sirente												
Mainarde-Alto Molise												
Matese												
Appennino Laziale - M. Terminillo												

SCALA EUROPEA DEL GRADO DI PERICOLO VALANGHE EUROPEAN AVALANCHE WARNING SERVICE



LEGENDA PROBLEMA












AVVERTENZE

In considerazione degli importanti accumuli di neve ventata, sono da evitare conche, canali, cambi di pendenza e pendii sotto vento in genere. Meteomont rammenta ARTVA, pala e sonda sempre al seguito.









Settore APPENNINO CENTRALE

PREVISIONE METEO - BOLLETTINO VALANGHE - EMESSO ALLE ORE 14:00 del 15/01/2021
 a cura del Servizio Meteorologico dell'Aeronautica militare










SOTTOSETTORE GRAN SASSO EST - LAGA

QUOTA		16/01/2021 h6:00	16/01/2021 h12:00	16/01/2021 h18:00	17/01/2021 h6:00	17/01/2021 h12:00	17/01/2021 h18:00
1000	Venti	05 Nodi da N-Est	07 Nodi da N-Est	03 Nodi da N-Est	03 Nodi da Ovest	02 Nodi da Ovest	02 Nodi da N-Est
	Temperature	-08 °C	-08 °C	-09 °C	-07 °C	-04 °C	-03 °C
	Temp.percepita	-13 °C	-14 °C	-12 °C	-10 °C	-5 °C	-4 °C
2000	Venti	12 Nodi da N-Est	16 Nodi da N-Est	08 Nodi da N-Est	11 nodi da Ovest	09 Nodi da Ovest	05 Nodi da Nord
	Temperature	-12 °C	-13 °C	-12 °C	-09 °C	-07 °C	-06 °C
	Temp.percepita	-21 °C	-23 °C	-19 °C	-17 °C	-13 °C	-10 °C
3000	Venti	15 Nodi da Nord	19 Nodi da Nord	17 Nodi da Nord	19 nodi da N-Ovest	14 nodi da N-Ovest	08 Nodi da Nord
	Temperature	-14 °C	-15 °C	-15 °C	-11 °C	-12 °C	-12 °C
	Temp.percepita	-24 °C	-27 °C	-26 °C	-22 °C	-21 °C	-19 °C
Zero termico		0100-0300 m.	0300-0500 m.	0100-0300 m.	0000-0200 m.	0800-1000 m.	0900-1100 m.
Fenomeno				—	—		—
Stato del cielo							

SOTTOSETTORE GRAN SASSO OVEST

QUOTA		16/01/2021 h6:00	16/01/2021 h12:00	16/01/2021 h18:00	17/01/2021 h6:00	17/01/2021 h12:00	17/01/2021 h18:00
1000	Venti	03 Nodi da N-Est	04 Nodi da N-Est	02 Nodi da Nord	03 nodi da N-Ovest	02 nodi da Ovest	01 Nodi da Ovest
	Temperature	-08 °C	-07 °C	-09 °C	-06 °C	-03 °C	-03 °C
	Temp.percepita	-11 °C	-11 °C	-11 °C	-9 °C	-4 °C	-3 °C
2000	Venti	09 Nodi da N-Est	12 Nodi da N-Est	06 Nodi da Nord	11 nodi da N-Ovest	09 nodi da N-Ovest	04 Nodi da Nord
	Temperature	-11 °C	-12 °C	-12 °C	-09 °C	-07 °C	-06 °C
	Temp.percepita	-18 °C	-21 °C	-18 °C	-17 °C	-13 °C	-10 °C
3000	Venti	14 Nodi da Nord	18 Nodi da Nord	17 Nodi da Nord	19 nodi da N-Ovest	14 nodi da N-Ovest	08 Nodi da Nord
	Temperature	-14 °C	-15 °C	-15 °C	-10 °C	-12 °C	-12 °C
	Temp.percepita	-24 °C	-27 °C	-26 °C	-20 °C	-21 °C	-19 °C
Zero termico		0200-0400 m.	0400-0600 m.	0100-0300 m.	0500-0700 m.	1000-1200 m.	0900-1100 m.
Fenomeno		—		—	—		—
Stato del cielo							

SOTTOSETTORE MAJELLA

QUOTA		16/01/2021 h6:00	16/01/2021 h12:00	16/01/2021 h18:00	17/01/2021 h6:00	17/01/2021 h12:00	17/01/2021 h18:00
1000	Venti	05 Nodi da N-Est	06 Nodi da Nord	03 Nodi da Nord	04 Nodi da S-Ovest	02 Nodi da Ovest	02 Nodi da Nord
	Temperature	-10 °C	-10 °C	-10 °C	-07 °C	-05 °C	-05 °C
	Temp.percepita	-15 °C	-16 °C	-13 °C	-11 °C	-6 °C	-6 °C
2000	Venti	11 Nodi da N-Est	13 Nodi da Nord	08 Nodi da Nord	06 Nodi da Ovest	06 nodi da Ovest	06 Nodi da Nord
	Temperature	-12 °C	-13 °C	-12 °C	-07 °C	-07 °C	-07 °C
	Temp.percepita	-20 °C	-22 °C	-19 °C	-12 °C	-12 °C	-12 °C
3000	Venti	14 Nodi da Nord	16 Nodi da Nord	18 Nodi da Nord	15 nodi da N-Ovest	14 nodi da N-Ovest	11 Nodi da Nord
	Temperature	-16 °C	-19 °C	-17 °C	-13 °C	-13 °C	-13 °C
	Temp.percepita	-27 °C	-31 °C	-29 °C	-23 °C	-23 °C	-22 °C
Zero termico		0200-0400 m.	0200-0400 m.	0100-0300 m.	0000-0200 m.	0900-1100 m.	0800-1000 m.
Fenomeno					—	—	—
Stato del cielo							

Settore APPENNINO CENTRALE

PREVISIONE METEO - BOLLETTINO VALANGHE - EMESSO ALLE ORE 14:00 del 15/01/2021
a cura del Servizio Meteorologico dell'Aeronautica militare

SOTTOSETTORE P.N. ABRUZZO

QUOTA		16/01/2021 h6:00	16/01/2021 h12:00	16/01/2021 h18:00	17/01/2021 h6:00	17/01/2021 h12:00	17/01/2021 h18:00
1000	Venti	06 Nodi da Nord	07 Nodi da N-Est	03 Nodi da Nord	02 Nodi da Ovest	02 Nodi da Ovest	02 Nodi da Nord
	Temperature	-08 °C	-07 °C	-09 °C	-06 °C	-02 °C	-03 °C
	Temp.percepita	-13 °C	-13 °C	-12 °C	-8 °C	-3 °C	-4 °C
2000	Venti	15 Nodi da Nord	17 Nodi da N-Est	12 Nodi da Nord	08 nodi da Ovest	07 nodi da Ovest	07 Nodi da Nord
	Temperature	-10 °C	-12 °C	-13 °C	-09 °C	-06 °C	-06 °C
	Temp.percepita	-19 °C	-22 °C	-22 °C	-15 °C	-11 °C	-11 °C
3000	Venti	09 nodi da N-Ovest	15 Nodi da Nord	21 Nodi da Nord	19 nodi da N-Ovest	14 nodi da N-Ovest	11 nodi da N-Ovest
	Temperature	-11 °C	-12 °C	-13 °C	-11 °C	-12 °C	-11 °C
	Temp.percepita	-18 °C	-22 °C	-25 °C	-22 °C	-21 °C	-19 °C
Zero termico		0200-0400 m.	0400-0600 m.	0000-0200 m.	0100-0300 m.	1100-1300 m.	0900-1100 m.
Fenomeno		—	—	—	—	☁	—
Stato del cielo		☀	☀	☀☁	☁	☁	☁

SOTTOSETTORE VELINO - SIRENTE









QUOTA		16/01/2021 h6:00	16/01/2021 h12:00	16/01/2021 h18:00	17/01/2021 h6:00	17/01/2021 h12:00	17/01/2021 h18:00
1000	Venti	05 Nodi da N-Est	08 Nodi da N-Est	03 Nodi da N-Est	05 nodi da Ovest	04 nodi da Ovest	03 Nodi da Nord
	Temperature	-11 °C	-11 °C	-12 °C	-09 °C	-06 °C	-06 °C
	Temp.percepita	-16 °C	-18 °C	-16 °C	-14 °C	-10 °C	-9 °C
2000	Venti	08 Nodi da N-Est	13 Nodi da N-Est	04 Nodi da N-Est	07 nodi da Ovest	05 nodi da Ovest	05 Nodi da Nord
	Temperature	-12 °C	-12 °C	-12 °C	-09 °C	-06 °C	-07 °C
	Temp.percepita	-19 °C	-21 °C	-17 °C	-15 °C	-10 °C	-11 °C
3000	Venti	10 Nodi da Nord	15 Nodi da Nord	16 Nodi da Nord	18 nodi da N-Ovest	13 nodi da N-Ovest	09 nodi da N-Ovest
	Temperature	-12 °C	-13 °C	-14 °C	-10 °C	-11 °C	-11 °C
	Temp.percepita	-20 °C	-23 °C	-25 °C	-20 °C	-20 °C	-18 °C
Zero termico		0200-0400 m.	0200-0400 m.	0000-0200 m.	0400-0600 m.	1000-1200 m.	0900-1100 m.
Fenomeno		—	—	—	—	☁	—
Stato del cielo		☁	☁	☀	☁	☁	☁

SOTTOSETTORE MAINARDE-ALTO MOLISE











QUOTA		16/01/2021 h6:00	16/01/2021 h12:00	16/01/2021 h18:00	17/01/2021 h6:00	17/01/2021 h12:00	17/01/2021 h18:00
1000	Venti	03 Nodi da Nord	04 Nodi da N-Est	02 Nodi da Nord	03 nodi da Ovest	03 Nodi da Ovest	01 Nodi da Nord
	Temperature	-07 °C	-06 °C	-09 °C	-06 °C	-01 °C	-03 °C
	Temp.percepita	-10 °C	-10 °C	-11 °C	-9 °C	-3 °C	-3 °C
2000	Venti	11 Nodi da Nord	12 Nodi da Nord	11 Nodi da Nord	10 nodi da Ovest	08 nodi da Ovest	05 Nodi da Nord
	Temperature	-10 °C	-12 °C	-12 °C	-09 °C	-06 °C	-06 °C
	Temp.percepita	-18 °C	-21 °C	-20 °C	-16 °C	-12 °C	-10 °C
3000	Venti	09 nodi da N-Ovest	16 Nodi da Nord	20 Nodi da Nord	19 nodi da N-Ovest	16 nodi da N-Ovest	10 Nodi da Nord
	Temperature	-11 °C	-14 °C	-14 °C	-11 °C	-12 °C	-11 °C
	Temp.percepita	-18 °C	-25 °C	-26 °C	-22 °C	-22 °C	-19 °C
Zero termico		0300-0500 m.	0500-0700 m.	0000-0200 m.	0400-0600 m.	1200-1400 m.	0900-1100 m.
Fenomeno		—	—	—	—	—	—
Stato del cielo		☀	☁	☀	☁	☁	☁

Settore APPENNINO CENTRALE

PREVISIONE METEO - BOLLETTINO VALANGHE - EMESSO ALLE ORE 14:00 del 15/01/2021
a cura del Servizio Meteorologico dell'Aeronautica militare

SOTTOSETTORE MATESE							
QUOTA		16/01/2021 h6:00	16/01/2021 h12:00	16/01/2021 h18:00	17/01/2021 h6:00	17/01/2021 h12:00	17/01/2021 h18:00
1000	Venti	10 Nodi da Nord	11 Nodi da N-Est	08 Nodi da Nord	05 Nodi da Ovest	04 Nodi da Ovest	03 Nodi da Nord
	Temperature	-06 °C	-07 °C	-08 °C	-06 °C	-03 °C	-03 °C
	Temp.percepita	-13 °C	-14 °C	-14 °C	-10 °C	-6 °C	-5 °C
2000	Venti	19 Nodi da Nord	22 Nodi da Nord	19 Nodi da Nord	16 nodi da Ovest	13 Nodi da Ovest	04 Nodi da Nord
	Temperature	-10 °C	-11 °C	-13 °C	-08 °C	-06 °C	-05 °C
	Temp.percepita	-20 °C	-22 °C	-24 °C	-17 °C	-13 °C	-8 °C
3000	Venti	12 Nodi da Nord	16 Nodi da Nord	22 Nodi da Nord	16 nodi da N-Ovest	15 Nodi da Ovest	08 Nodi da Nord
	Temperature	-12 °C	-12 °C	-13 °C	-11 °C	-12 °C	-11 °C
	Temp.percepita	-21 °C	-22 °C	-25 °C	-21 °C	-22 °C	-18 °C
Zero termico		0300-0500 m.	0300-0500 m.	0100-0300 m.	0300-0500 m.	0900-1100 m.	0800-1000 m.
Fenomeno		—		—	—		—
Stato del cielo							

LEGENDA FENOMENI

 Assenza Fenomeni	 Nebbia	 Foschia	 Pioggia debole	 Pioggia moderata	 Pioggia forte	 Temporali
 Nevicata debole	 Nevicata moderata	 Nevicata forte				

STATO DEL CIELO

 Sereno	 Poco nuvoloso	 Nuvoloso	 Molto coperto	 Coperto
--	---	--	---	---

Settore APPENNINO CENTRALE

BOLLETTINO VALANGHE - EMESSO ALLE ORE 14:00 del 15/01/2021
 a cura del Servizio METEOMONT dell'ARMA dei CARABINIERI
 in collaborazione con Servizio Meteorologico dell'Aeronautica militare

Località	Comune	Quota (Mslm)	Altezza neve (in cm)	Neve caduta nelle 24 ore (in cm)	Temp. Min (°C)	Temp. Max (°C)	Condizioni del tempo
C.CATINO	GUARCINO (FR)	1790	136	0	-3	+5	Assenza di precipitazioni
C.STAFFI	FILETTINO (FR)	1823	124	Tracce di neve	-4	0	Nevicata debole intermittente
CAMPITELLO MATESE	SAN MASSIMO (CB)	1429	88	2	-6	+2	Assenza di precipitazioni
CAMPO DELL'OSSO	SUBIACO (RM)	1550	125	Tracce di neve	-4	+6	Nevicata debole intermittente
CAMPO FELICE - BRECCIARA	ROCCA DI CAMBIO (AQ)	1729	96	0	N.P.	N.P.	Assenza di precipitazioni
CAMPO IMPERATORE	L'AQUILA (AQ)	2135	109	0	-9	+4	Assenza di precipitazioni
S.DONATO	CASTEL DEL MONTE (AQ)	1400	31	1	-7	+5	Assenza di precipitazioni
COPPO DELL'ORSO	VILLETTA BARREA (AQ)	1520	103	0	-6	+6	Assenza di precipitazioni
FAVACCHIOLE	CROGNALETO (TE)	1016	34	1	-2	+8	Assenza di precipitazioni
FONTE SANT'ELIA *	COLLELONGO (AQ)	1120	34	Tracce di neve	N.P.	N.P.	Nevicata debole intermittente
LA CROCETTA	LUCOLI (AQ)	1573	62	0	N.P.	N.P.	Assenza di precipitazioni
LA PESCHINA	RIVISONDOLI (AQ)	1470	68	0	-5	+4	Assenza di precipitazioni
LA PESCHINA	RIVISONDOLI (AQ)	1470	124	Tracce di neve mista a pioggia	-5	+5	Assenza di precipitazioni
M. CAIDURO	CITTAREALE (RI)	1300	77	0	-1	+1	Assenza di precipitazioni
MAIELETTA MAMMA ROSA	PRETORO (CH)	1650	53	2	N.P.	N.P.	Assenza di precipitazioni
MARSIA	TAGLIACOZZO (AQ)	1450	56	0	-9	+0	Nevicata debole intermittente
MIMOLA	SCANNO (AQ)	1495	61	0	N.P.	N.P.	Assenza di precipitazioni
PASSOLANCIANO	LETTOMANOPPELLO (PE)	1300	55	2	N.P.	N.P.	Assenza di precipitazioni
PASSO LE FORCHE *	MAGLIANO DE' MARSÌ (AQ)	1276	17	0	N.P.	N.P.	Assenza di precipitazioni
PASSO SAN LEONARDO	SANT'EUFEMIA A MAIELLA (PE)	1215	12	1	-2	N.P.	Assenza di precipitazioni
PESCHIERE	AMATRICE (RI)	1270	52	0	-3	+6	Nebbia con cielo non visibile
PESCOPENNATARO	PESCOPENNATARO (IS)	1220	37	2	-3	+9	Assenza di precipitazioni
PIANO AREMOGNA	ROCCARASO (AQ)	1456	78	Tracce di neve	-7	+6	Assenza di precipitazioni
PIANO SAN PIETRO	ISOLA DEL GRAN SASSO D'ITALIA (TE)	950	10	0	-4	+11	Assenza di precipitazioni
PRATI DI TIVO	PIETRACAMELA (TE)	1380	67	1	-5	+8	Nebbia con cielo non visibile
PRATO GENTILE	CAPRACOTTA (IS)	1490	56	N.P.	N.P.	N.P.	Assenza di precipitazioni
PRATO SELVA	FANO ADRIANO (TE)	1355	50	1	-4	+7	Nebbia con cielo non visibile
QUARTARANA	CAMPO DI GIOVE (AQ)	1200	18	1	-3	+4	Assenza di precipitazioni
RIGOPIANO	FARINDOLA (PE)	1135	20	3	-5	+7	Assenza di precipitazioni
SAN PAOLO	ACQUASANTA TERME (AP)	960	29	0	-1	+10	Assenza di precipitazioni
M.CARDITO-M.TERMINILLO	RIETI (RI)	1670	143	0	-3	+7	Assenza di precipitazioni
VALICO DELLA FORCHETTA	PALENA (CH)	1270	11	0	-6	+5	Assenza di precipitazioni
VALLE FIORITA	PIZZONE (IS)	1436	112	0	-5	+1	Assenza di precipitazioni
VALLE GELATA	PESCOCOSTANZO (AQ)	1466	50	1	N.P.	N.P.	Nevicata debole intermittente
VALLONINA	LEONESSA (RI)	1350	122	0	N.P.	N.P.	Assenza di precipitazioni

(*) Rilievi fuori campo