

Settore APPENNINO CENTRALE

BOLLETTINO VALANGHE - EMESSO ALLE ORE 14:00 del 30/12/2020
a cura del Servizio METEOMONT dell'ARMA dei CARABINIERI
in collaborazione con Servizio Meteorologico dell'Aeronautica militare

SITUAZIONE alle 14:00 del 30/12/2020

GRADO DI PERICOLO: DA DEBOLE 1 A MARCATO 3.

TIPO DI PERICOLO: NEVE VENTATA - VENTO CON NEVE FRESCA FREDDA, ASCIUTTA E A DEBOLE COESIONE



SOTTOSETTORE	PROBLEMA	ESPOSIZIONI PIU' CRITICHE	QUOTE PIU' CRITICHE	Quota m.		ALTEZZA NEVE		
				NORD	SUD	NEVE cm.	NEVE FRESCA cm.	QUOTA
Gran Sasso Est - Laga				900	1000	052	014	1380
Gran Sasso Ovest				1200	1400	071	0	2135
Majella				1000	1100	038	0	1650
P.N. Abruzzo				1200	1400	044	015	1520
Velino - Sirente				1300	1400	042	008	1730
Mainarde-Alto Molise				1200	1200	036	025	1430
Matese				1200	1200	023	018	1430
Appennino Laziale - M. Terminillo				1000	1100	052	024	1670

MANTO NEVOSO Croste da vento portanti e non portanti su strati debolmente consolidati e croste da ventoe da fusione e rigelo inglobate. Il manto nevoso è in generale moderatamente consolidato su molti pendii. IL PROSSIMO BOLLETTINO VERRA' EMESSO VENERDI' 01 GENNAIO 2021 ALLE ORE 14.00.

Settore APPENNINO CENTRALE

BOLLETTINO VALANGHE - EMESSO ALLE ORE 14:00 del 30/12/2020
 a cura del Servizio METEOMONT dell'ARMA dei CARABINIERI
 in collaborazione con Servizio Meteorologico dell'Aeronautica militare

PREVISIONI

SOTTOSETTORE	31/12/2020				01/01/2021				02/01/2021			
	GRADO DI PERICOLO	PROBLEMA	ESPOSIZIONI PIU' CRITICHE	QUOTE PIU' CRITICHE	GRADO DI PERICOLO	PROBLEMA	ESPOSIZIONI PIU' CRITICHE	QUOTE PIU' CRITICHE	GRADO DI PERICOLO	PROBLEMA	ESPOSIZIONI PIU' CRITICHE	QUOTE PIU' CRITICHE
Gran Sasso Est - Laga	3		ALL		3		ALL		3		ALL	
Gran Sasso Ovest	2		ALL		2		ALL		2		ALL	
Majella	2		ALL		2		ALL		2		ALL	
P.N. Abruzzo	2		ALL		2		ALL		2		ALL	
Velino - Sirente	2		ALL		2		ALL		2		ALL	
Mainarde-Alto Molise	1				1				1			
Matese	1				1				1			
Appennino Laziale - M. Terminillo	2		ALL		2		ALL		2		ALL	

SCALA EUROPEA DEL GRADO DI PERICOLO VALANGHE EUROPEAN AVALANCHE WARNING SERVICE

	5 - MOLTO FORTE		4 - FORTE		3 - MARCATO		2 - MODERATO		1 - DEBOLE		NO NEVE		No Info
--	-----------------	--	-----------	--	-------------	--	--------------	--	------------	--	---------	--	---------

LEGENDA PROBLEMA

	NEVE FRESCA		NEVE VENTATA		NEVE VECCHIA		NEVE BAGNATA		SLITTAMENTO		NO INFO	NO_INFO
--	-------------	--	--------------	--	--------------	--	--------------	--	-------------	--	---------	---------

AVVERTENZE










In considerazione degli importanti accumuli di neve ventata, sono da evitare conche, canali, cambi di pendenza e pendii sotto vento in genere. MeteoMont rammenta ARTVA, pala e sonda sempre al seguito.
 Il bollettino è realizzato su scala sinottica-regionale (standard EAWS), la sua consultazione non può escludere in alcun modo la necessità di una seria e capace valutazione locale del pericolo (singolo pendio) che può essere anche sensibilmente diverso.

Le previsioni meteorologiche sono relative all'orario UTC (per l'Italia +1 in inverno e +2 in estate)









Settore APPENNINO CENTRALE

 PREVISIONE METEO - BOLLETTINO VALANGHE - EMESSO ALLE ORE 14:00 del 30/12/2020
 a cura del Servizio Meteorologico dell'Aeronautica militare









SOTTOSETTORE GRAN SASSO EST - LAGA

QUOTA		31/12/2020 h6:00	31/12/2020 h12:00	31/12/2020 h18:00	01/01/2021 h6:00	01/01/2021 h12:00	01/01/2021 h18:00
1000	Venti	02 Nodi da Ovest	03 Nodi da Ovest	03 Nodi da S-Ovest	05 Nodi da S-Ovest	05 Nodi da Sud	04 Nodi da Sud
	Temperature	-02 °C	-02 °C	-03 °C	-01 °C	+01 °C	+00 °C
	Temp.percepita	-3 °C	-4 °C	-5 °C	-4 °C	-2 °C	-3 °C
2000	Venti	07 Nodi da Ovest	07 Nodi da Ovest	10 Nodi da Ovest	16 Nodi da S-Ovest	19 Nodi da Sud	18 Nodi da Sud
	Temperature	-06 °C	-06 °C	-05 °C	-04 °C	-03 °C	-04 °C
	Temp.percepita	-11 °C	-11 °C	-11 °C	-12 °C	-11 °C	-12 °C
3000	Venti	09 Nodi da Ovest	12 Nodi da Ovest	15 Nodi da Ovest	16 Nodi da S-Ovest	20 Nodi da S-Ovest	21 Nodi da Sud
	Temperature	-12 °C	-12 °C	-10 °C	-09 °C	-09 °C	-10 °C
	Temp.percepita	-20 °C	-21 °C	-19 °C	-18 °C	-19 °C	-21 °C
Zero termico		1000-1200 m.	1200-1400 m.	0800-1000 m.	1200-1400 m.	1500-1700 m.	1200-1400 m.
Fenomeno			—	—	—		
Stato del cielo							

SOTTOSETTORE GRAN SASSO OVEST

QUOTA		31/12/2020 h6:00	31/12/2020 h12:00	31/12/2020 h18:00	01/01/2021 h6:00	01/01/2021 h12:00	01/01/2021 h18:00
1000	Venti	02 Nodi da Ovest	03 Nodi da Ovest	02 nodi da N-Ovest	03 Nodi da Ovest	02 Nodi da Sud	04 Nodi da Sud
	Temperature	-02 °C	-02 °C	-03 °C	-01 °C	+01 °C	-01 °C
	Temp.percepita	-3 °C	-4 °C	-4 °C	-3 °C	0 °C	-4 °C
2000	Venti	05 Nodi da Ovest	07 nodi da Ovest	08 nodi da Ovest	10 Nodi da S-Ovest	11 Nodi da S-Ovest	16 Nodi da Sud
	Temperature	-06 °C	-06 °C	-05 °C	-04 °C	-03 °C	-04 °C
	Temp.percepita	-10 °C	-11 °C	-11 °C	-10 °C	-9 °C	-12 °C
3000	Venti	09 Nodi da Ovest	11 Nodi da Ovest	14 Nodi da Ovest	16 Nodi da S-Ovest	19 Nodi da S-Ovest	19 Nodi da Sud
	Temperature	-12 °C	-11 °C	-10 °C	-10 °C	-09 °C	-10 °C
	Temp.percepita	-20 °C	-19 °C	-19 °C	-19 °C	-19 °C	-20 °C
Zero termico		1200-1400 m.	1200-1400 m.	0900-1100 m.	1300-1500 m.	1500-1700 m.	1300-1500 m.
Fenomeno			—	—	—		—
Stato del cielo							

SOTTOSETTORE MAJELLA










QUOTA		31/12/2020 h6:00	31/12/2020 h12:00	31/12/2020 h18:00	01/01/2021 h6:00	01/01/2021 h12:00	01/01/2021 h18:00
1000	Venti	02 Nodi da S-Ovest	03 Nodi da S-Ovest	02 Nodi da S-Ovest	03 Nodi da Sud	04 Nodi da S-Ovest	07 Nodi da S-Ovest
	Temperature	-04 °C	-03 °C	-03 °C	-01 °C	+00 °C	-01 °C
	Temp.percepita	-5 °C	-5 °C	-4 °C	-3 °C	-3 °C	-5 °C
2000	Venti	05 Nodi da S-Ovest	04 Nodi da S-Ovest	04 Nodi da Ovest	07 Nodi da S-Ovest	11 Nodi da S-Ovest	19 Nodi da Sud
	Temperature	-05 °C	-05 °C	-04 °C	-02 °C	-02 °C	-03 °C
	Temp.percepita	-9 °C	-8 °C	-7 °C	-6 °C	-8 °C	-11 °C
3000	Venti	07 Nodi da Ovest	10 nodi da N-Ovest	12 Nodi da Ovest	13 Nodi da S-Ovest	20 Nodi da S-Ovest	22 Nodi da S-Ovest
	Temperature	-12 °C	-11 °C	-10 °C	-09 °C	-08 °C	-08 °C
	Temp.percepita	-19 °C	-19 °C	-18 °C	-17 °C	-18 °C	-18 °C
Zero termico		1000-1200 m.	1200-1400 m.	1000-1200 m.	1300-1500 m.	1700-1900 m.	1500-1700 m.
Fenomeno		—	—	—	—		
Stato del cielo							

Le previsioni meteorologiche sono relative all'orario UTC (per l'Italia +1 in inverno e +2 in estate)










Settore APPENNINO CENTRALE

PREVISIONE METEO - BOLLETTINO VALANGHE - EMESSO ALLE ORE 14:00 del 30/12/2020
a cura del Servizio Meteorologico dell'Aeronautica militare









SOTTOSETTORE P.N. ABRUZZO

QUOTA		31/12/2020 h6:00	31/12/2020 h12:00	31/12/2020 h18:00	01/01/2021 h6:00	01/01/2021 h12:00	01/01/2021 h18:00
1000	Venti	02 Nodi da S-Ovest	02 Nodi da Ovest	01 Nodi da Nord	03 Nodi da Sud	05 Nodi da Sud	06 Nodi da Sud
	Temperature	-02 °C	+00 °C	-02 °C	+00 °C	+01 °C	+00 °C
	Temp.percepita	-3 °C	-1 °C	-2 °C	-2 °C	-2 °C	-4 °C
2000	Venti	05 Nodi da S-Ovest	04 Nodi da Ovest	05 nodi da Ovest	09 Nodi da S-Ovest	14 Nodi da S-Ovest	17 Nodi da Sud
	Temperature	-06 °C	-05 °C	-05 °C	-04 °C	-02 °C	-03 °C
	Temp.percepita	-10 °C	-8 °C	-9 °C	-10 °C	-9 °C	-11 °C
3000	Venti	09 Nodi da Ovest	10 nodi da N-Ovest	13 nodi da N-Ovest	16 Nodi da S-Ovest	18 Nodi da S-Ovest	20 Nodi da Sud
	Temperature	-12 °C	-11 °C	-09 °C	-10 °C	-10 °C	-11 °C
	Temp.percepita	-20 °C	-19 °C	-17 °C	-19 °C	-20 °C	-22 °C
Zero termico		1200-1400 m.	1400-1600 m.	0600-0800 m.	1300-1500 m.	1500-1700 m.	1400-1600 m.
Fenomeno			—	—	—		
Stato del cielo							

SOTTOSETTORE VELINO - SIRENTE

QUOTA		31/12/2020 h6:00	31/12/2020 h12:00	31/12/2020 h18:00	01/01/2021 h6:00	01/01/2021 h12:00	01/01/2021 h18:00
1000	Venti	02 Nodi da Ovest	04 nodi da Ovest	04 Nodi da Ovest	06 Nodi da Sud	07 Nodi da Sud	10 Nodi da Sud
	Temperature	-06 °C	-06 °C	-06 °C	-03 °C	-02 °C	-03 °C
	Temp.percepita	-8 °C	-10 °C	-10 °C	-7 °C	-6 °C	-9 °C
2000	Venti	03 Nodi da Ovest	05 nodi da Ovest	06 Nodi da Ovest	10 Nodi da Sud	12 Nodi da Sud	16 Nodi da Sud
	Temperature	-06 °C	-06 °C	-06 °C	-04 °C	-03 °C	-04 °C
	Temp.percepita	-9 °C	-10 °C	-11 °C	-10 °C	-9 °C	-12 °C
3000	Venti	09 Nodi da Ovest	12 Nodi da Ovest	14 Nodi da Ovest	16 Nodi da S-Ovest	20 Nodi da Sud	21 Nodi da Sud
	Temperature	-12 °C	-11 °C	-10 °C	-10 °C	-09 °C	-10 °C
	Temp.percepita	-20 °C	-20 °C	-19 °C	-19 °C	-19 °C	-21 °C
Zero termico		0900-1100 m.	1000-1200 m.	0900-1100 m.	1300-1500 m.	1500-1700 m.	1400-1600 m.
Fenomeno			—	—	—		
Stato del cielo							

SOTTOSETTORE MAINARDE-ALTO MOLISE









QUOTA		31/12/2020 h6:00	31/12/2020 h12:00	31/12/2020 h18:00	01/01/2021 h6:00	01/01/2021 h12:00	01/01/2021 h18:00
1000	Venti	02 Nodi da Ovest	02 Nodi da Ovest	02 Nodi da Ovest	03 Nodi da S-Ovest	04 Nodi da S-Ovest	06 Nodi da Sud
	Temperature	-01 °C	+01 °C	-01 °C	+01 °C	+01 °C	+01 °C
	Temp.percepita	-2 °C	0 °C	-2 °C	-1 °C	-1 °C	-2 °C
2000	Venti	06 Nodi da Ovest	07 nodi da Ovest	06 Nodi da Ovest	09 Nodi da S-Ovest	13 Nodi da S-Ovest	19 Nodi da Sud
	Temperature	-06 °C	-05 °C	-05 °C	-04 °C	-02 °C	-03 °C
	Temp.percepita	-11 °C	-10 °C	-10 °C	-10 °C	-8 °C	-11 °C
3000	Venti	09 nodi da Ovest	10 nodi da N-Ovest	13 nodi da N-Ovest	16 Nodi da S-Ovest	19 Nodi da S-Ovest	20 Nodi da Sud
	Temperature	-11 °C	-11 °C	-09 °C	-09 °C	-09 °C	-10 °C
	Temp.percepita	-18 °C	-19 °C	-17 °C	-18 °C	-19 °C	-20 °C
Zero termico		1100-1300 m.	1400-1600 m.	1200-1400 m.	1400-1600 m.	1500-1700 m.	1400-1600 m.
Fenomeno		—	—	—	—		
Stato del cielo							

Le previsioni meteorologiche sono relative all'orario UTC (per l'Italia +1 in inverno e +2 in estate)











Settore APPENNINO CENTRALE

PREVISIONE METEO - BOLLETTINO VALANGHE - EMESSO ALLE ORE 14:00 del 30/12/2020
a cura del Servizio Meteorologico dell'Aeronautica militare

SOTTOSETTORE MATESE

QUOTA		31/12/2020 h6:00	31/12/2020 h12:00	31/12/2020 h18:00	01/01/2021 h6:00	01/01/2021 h12:00	01/01/2021 h18:00
1000	Venti	05 Nodi da S-Ovest	04 Nodi da Ovest	04 Nodi da Ovest	04 Nodi da S-Ovest	05 Nodi da Sud	08 Nodi da Sud
	Temperature	-01 °C	+01 °C	-01 °C	+01 °C	+02 °C	+02 °C
	Temp.percepita	-4 °C	-1 °C	-4 °C	-1 °C	-1 °C	-2 °C
2000	Venti	15 Nodi da Ovest	13 nodi da Ovest	11 Nodi da Ovest	13 Nodi da S-Ovest	18 Nodi da Sud	20 Nodi da Sud
	Temperature	-05 °C	-03 °C	-03 °C	-04 °C	-02 °C	-03 °C
	Temp.percepita	-13 °C	-10 °C	-9 °C	-11 °C	-9 °C	-11 °C
3000	Venti	17 Nodi da Ovest	11 nodi da Ovest	10 Nodi da Ovest	15 Nodi da S-Ovest	18 Nodi da S-Ovest	22 Nodi da S-Ovest
	Temperature	-12 °C	-10 °C	-09 °C	-09 °C	-09 °C	-10 °C
	Temp.percepita	-22 °C	-18 °C	-16 °C	-18 °C	-19 °C	-21 °C
Zero termico		1100-1300 m.	1300-1500 m.	1100-1300 m.	1400-1600 m.	1500-1700 m.	1500-1700 m.
Fenomeno		—	—	—	—		
Stato del cielo							

LEGENDA FENOMENI

 Assenza Fenomeni	 Nebbia	 Foschia	 Pioviggia debole	 Pioviggia moderata	 Pioviggia forte	 Temporali
 Nevicata debole	 Nevicata moderata	 Nevicata forte				

STATO DEL CIELO

 Sereno	 Poco nuvoloso	 Nuvoloso	 Molto coperto	 Coperto
---	---	--	---	---

Le previsioni meteorologiche sono relative all'orario UTC (per l'Italia +1 in inverno e +2 in estate)

Settore APPENNINO CENTRALE

BOLLETTINO VALANGHE - EMESSO ALLE ORE 14:00 del 30/12/2020
 a cura del Servizio METEOMONT dell'ARMA dei CARABINIERI
 in collaborazione con Servizio Meteorologico dell'Aeronautica militare

Località	Comune	Quota (Mslm)	Altezza neve (in cm)	Neve caduta nelle 24 ore (in cm)	Temp. Min (°C)	Temp. Max (°C)	Condizioni del tempo
C.CATINO	GUARCINO (FR)	1790	57	22	-3	0	Nevicata debole continua
C.STAFFI	FILETTINO (FR)	1823	69	20	-3	0	Nevicata debole intermittente
CAMPITELLO MATESE	SAN MASSIMO (CB)	1429	23	18	N.P.	N.P.	Nevicata moderata
CAMPO DELL'OSSO	SUBIACO (RM)	1550	50	20	0	0	Assenza di precipitazioni
CAMPO FELICE - BRECCIARA	ROCCA DI CAMBIO (AQ)	1729	42	8	N.P.	N.P.	Assenza di precipitazioni
CAMPO IMPERATORE	L'AQUILA (AQ)	2135	71	N.P.	-9	+7	Assenza di precipitazioni
S.DONATO	CASTEL DEL MONTE (AQ)	1400	12	1	-2	+5	Assenza di precipitazioni
CEPPO	ROCCA SANTA MARIA (TE)	1349	42	N.P.	0	+3	Assenza di precipitazioni
COLLE RUTO	CAMPOTOSTO (AQ)	1384	28	N.P.	N.P.	N.P.	Nevicata moderata
COLLE SAN GIACOMO	CIVITELLA DEL TRONTO (TE)	1075	38	0	N.P.	N.P.	Assenza di precipitazioni
COPPO DELL'ORSO	VILLETTA BARREA (AQ)	1520	44	15	-2	0	Nevicata debole intermittente
FAVACCHIOLE	CROGNALETO (TE)	1016	19	0	N.P.	N.P.	Assenza di precipitazioni
FORCA D'ACERO	PESCASSEROLI (AQ)	1480	40	20	-1	+3	Nevicata moderata
LA PESCHINA	RIVISONOLI (AQ)	1470	18	18	-1	+3	Nevicata debole intermittente
M. CAIDURO	CITTAREALE (RI)	1300	15	10	N.P.	N.P.	Nevicata debole intermittente
MAIELETTA MAMMA ROSA	PRETORO (CH)	1650	38	0	N.P.	N.P.	Assenza di precipitazioni
MIMOLA	SCANNO (AQ)	1495	25	15	N.P.	N.P.	Nevicata debole intermittente
PASSOLANCIANO	LETTOMANOPPELLO (PE)	1300	25	0	N.P.	N.P.	Assenza di precipitazioni
PASSO LE FORCHE	MAGLIANO DE' MARSÌ (AQ)	1276	3	Pioggia e assenza di neve	-2	+1	Assenza di precipitazioni
Fosso Cese - Fosso Tufera	SANT' EUFEMIA A MAIELLA (PE)	1145	0	0	-1	+5	Pioggia debole intermittente
PESCHIERE	AMATRICE (RI)	1270	19	Tracce di neve	-1	+5	Nevicata debole intermittente
PIANO AREMOGNA	ROCCARASO (AQ)	1456	30	18	-3	0	Nevicata debole continua
PIANO SAN PIETRO	ISOLA DEL GRAN SASSO D'ITALIA (TE)	950	10	0	N.P.	N.P.	Assenza di precipitazioni
PRATI DI MEZZO	PICINISCO (FR)	1430	29	22	-1	+0	Nevicata moderata
PRATI DI TIVO	PIETRACAMELA (TE)	1380	52	14	+1	+3	Assenza di precipitazioni
PRATO GENTILE	CAPRACOTTA (IS)	1490	8	N.P.	N.P.	N.P.	Assenza di precipitazioni
PRATO SELVA	FANO ADRIANO (TE)	1355	35	0	-1	+4	Assenza di precipitazioni
QUARTARANA	CAMPO DI GIOVE (AQ)	1200	0	0	N.P.	N.P.	Nevicata debole intermittente
RIGOPIANO	FARINDOLA (PE)	1135	6	0	0	+13	Assenza di precipitazioni
SAN PAOLO	ACQUASANTA TERME (AP)	960	18	0	0	+8	Assenza di precipitazioni
M.CARDITO-M.TERMINILLO	RIETI (RI)	1670	52	24	-2	+2	Nevicata debole intermittente
VALICO DELLA FORCHETTA	PALENA (CH)	1270	0	N.P.	N.P.	N.P.	Assenza di precipitazioni
VALLE DEL SOLE	PIZZOFERRATO (CH)	1440	8	3	-2	+10	Assenza di precipitazioni
VALLE FIORITA	PIZZONE (IS)	1436	36	25	-4	+3	Assenza di precipitazioni
VALLE GELATA	PESCOCOSTANZO (AQ)	1466	12	10	N.P.	N.P.	Nevicata debole continua
VALLONINA	LEONESSA (RI)	1350	43	27	-1	+3	Nevicata moderata

(*) Rilievi fuori campo

Le previsioni meteorologiche sono relative all'orario UTC (per l'Italia +1 in inverno e +2 in estate)