

Settore APPENNINO CENTRALE

BOLLETTINO VALANGHE - EMESSO ALLE ORE 14:00 del 20/01/2021
a cura del Servizio METEOMONT dell'ARMA dei CARABINIERI
in collaborazione con Servizio Meteorologico dell'Aeronautica militare

SITUAZIONE alle 14:00 del 20/01/2021

GRADO DI PERICOLO: DA MODERATO 2 A MARCATO 3.

TIPO DI PERICOLO: NEVE VENTATA - VENTO CON NEVE FRESCA FREDDA, ASCIUTTA E A DEBOLE COESIONE NEVE VECCHIA - STRATI DI NEVE CHE SI SOVRAPPONGONO CON TEMPERATURE MOLTO DIFFERENTI



SOTTOSETTORE	PROBLEMA	ESPOSIZIONI PIU' CRITICHE	QUOTE PIU' CRITICHE	Quota m.		ALTEZZA NEVE		
				NORD	SUD	NEVE cm.	NEVE FRESCA cm.	QUOTA
Gran Sasso Est - Laga				1200	1300	031	0	1380
Gran Sasso Ovest				1100	1300	032	0	1400
Majella				700	1000	065	0	1300
P.N. Abruzzo				1000	1000	098	0	1520
Velino - Sirente				1000	1000	060	0	1573
Mainarde-Alto Molise				700	800	108	0	1407
Matese				700	700	090	0	1436
Appennino Laziale - M. Terminillo				1000	1000	125	001	1650

MANTO NEVOSO Croste da vento portanti e non portanti alternate a strati di neve a debole coesione su preesistenti croste da fusione e rigelo. Il manto nevoso è in generale moderatamente consolidato solo su alcuni pendii ripidi. Evitare gli accumuli da vento su terreno ripido, in particolare nelle aree ove il manto nevoso cambia spessore da sottile a spesso o da duro a soffice. L'erosione di creste e crinali ha in molti casi lasciato scoperto ghiaccio e vecchie dure croste da fusione e rigelo, prestare attenzione ed affrontare tali contesti debitamente equipaggiati.

Settore APPENNINO CENTRALE

BOLLETTINO VALANGHE - EMESSO ALLE ORE 14:00 del 20/01/2021
 a cura del Servizio METEOMONT dell'ARMA dei CARABINIERI
 in collaborazione con Servizio Meteorologico dell'Aeronautica militare

PREVISIONI

SOTTOSETTORE	21/01/2021				22/01/2021				23/01/2021			
	GRADO DI PERICOLO	PROBLEMA	ESPOSIZIONI PIU' CRITICHE	QUOTE PIU' CRITICHE	GRADO DI PERICOLO	PROBLEMA	ESPOSIZIONI PIU' CRITICHE	QUOTE PIU' CRITICHE	GRADO DI PERICOLO	PROBLEMA	ESPOSIZIONI PIU' CRITICHE	QUOTE PIU' CRITICHE
Gran Sasso Est - Laga	3				3		ALL		3		ALL	
Gran Sasso Ovest	3				3		ALL		3		ALL	
Majella	2				2		ALL		2		ALL	
P.N. Abruzzo	2				2		ALL		3		ALL	
Velino - Sirente	2				2		ALL		3		ALL	
Mainarde-Alto Molise	2				2		ALL		2		ALL	
Matese	2				2		ALL		2		ALL	
Appennino Laziale - M. Terminillo	2				2		ALL		3		ALL	

SCALA EUROPEA DEL GRADO DI PERICOLO VALANGHE EUROPEAN AVALANCHE WARNING SERVICE

	5 - MOLTO FORTE		4 - FORTE		3 - MARCATO		2 - MODERATO		1 - DEBOLE		NO NEVE		No Info
--	-----------------	--	-----------	--	-------------	--	--------------	--	------------	--	---------	--	---------

LEGENDA PROBLEMA

	NEVE FRESCA		NEVE VENTATA		NEVE VECCHIA		NEVE BAGNATA		SLITTAMENTO		NO INFO	NO_INFO
--	-------------	--	--------------	--	--------------	--	--------------	--	-------------	--	---------	---------









AVVERTENZE

Viste le condizioni del manto nevoso, le attività al di fuori delle piste battute e segnalate richiedono buone capacità di valutazione del pericolo locale. Meteomont rammenta ARTVA, pala e sonda sempre al seguito.










Settore APPENNINO CENTRALE

PREVISIONE METEO - BOLLETTINO VALANGHE - EMESSO ALLE ORE 14:00 del 20/01/2021
 a cura del Servizio Meteorologico dell'Aeronautica militare







SOTTOSETTORE GRAN SASSO EST - LAGA

QUOTA		21/01/2021 h6:00	21/01/2021 h12:00	21/01/2021 h18:00	22/01/2021 h6:00	22/01/2021 h12:00	22/01/2021 h18:00
1000	Venti	05 Nodi da Sud	06 Nodi da S-Ovest	06 Nodi da S-Ovest	09 Nodi da S-Ovest	10 Nodi da S-Ovest	10 Nodi da S-Ovest
	Temperature	+01 °C	+02 °C	+02 °C	+03 °C	+03 °C	+04 °C
	Temp.percepita	-2 °C	-1 °C	-1 °C	-1 °C	-1 °C	0 °C
2000	Venti	19 Nodi da Sud	19 Nodi da S-Ovest	19 Nodi da S-Ovest	25 Nodi da S-Ovest	24 Nodi da S-Ovest	30 Nodi da S-Ovest
	Temperature	-01 °C	-01 °C	-02 °C	+00 °C	-01 °C	+01 °C
	Temp.percepita	-8 °C	-8 °C	-10 °C	-8 °C	-9 °C	-7 °C
3000	Venti	20 Nodi da S-Ovest	22 Nodi da S-Ovest	17 Nodi da S-Ovest	27 Nodi da S-Ovest	26 Nodi da S-Ovest	31 Nodi da S-Ovest
	Temperature	-05 °C	-06 °C	-06 °C	-07 °C	-06 °C	-05 °C
	Temp.percepita	-14 °C	-15 °C	-14 °C	-18 °C	-16 °C	-16 °C
Zero termico		1700-1900 m.	1800-2000 m.	1600-1800 m.	1900-2100 m.	1800-2000 m.	2000-2200 m.
Fenomeno		—	—	—	—		
Stato del cielo							

SOTTOSETTORE GRAN SASSO OVEST

QUOTA		21/01/2021 h6:00	21/01/2021 h12:00	21/01/2021 h18:00	22/01/2021 h6:00	22/01/2021 h12:00	22/01/2021 h18:00
1000	Venti	02 Nodi da S-Est	04 Nodi da Ovest	04 Nodi da Ovest	09 Nodi da S-Ovest	10 Nodi da Ovest	06 Nodi da S-Ovest
	Temperature	+02 °C	+03 °C	+02 °C	+03 °C	+03 °C	+03 °C
	Temp.percepita	1 °C	1 °C	0 °C	-1 °C	-1 °C	0 °C
2000	Venti	09 Nodi da S-Ovest	15 Nodi da S-Ovest	13 Nodi da S-Ovest	21 Nodi da S-Ovest	21 Nodi da S-Ovest	22 Nodi da S-Ovest
	Temperature	-01 °C	+00 °C	-02 °C	+00 °C	-01 °C	+01 °C
	Temp.percepita	-6 °C	-6 °C	-8 °C	-7 °C	-9 °C	-6 °C
3000	Venti	19 Nodi da S-Ovest	22 Nodi da S-Ovest	15 Nodi da S-Ovest	26 Nodi da S-Ovest	24 Nodi da S-Ovest	29 Nodi da S-Ovest
	Temperature	-06 °C	-07 °C	-06 °C	-07 °C	-06 °C	-05 °C
	Temp.percepita	-15 °C	-17 °C	-14 °C	-18 °C	-16 °C	-15 °C
Zero termico		1500-1700 m.	1900-2100 m.	1700-1900 m.	1900-2100 m.	1800-2000 m.	2000-2200 m.
Fenomeno		—	—	—			
Stato del cielo							











SOTTOSETTORE MAJELLA

QUOTA		21/01/2021 h6:00	21/01/2021 h12:00	21/01/2021 h18:00	22/01/2021 h6:00	22/01/2021 h12:00	22/01/2021 h18:00
1000	Venti	04 Nodi da Sud	04 Nodi da S-Ovest	03 Nodi da Sud	07 Nodi da S-Ovest	06 Nodi da S-Ovest	08 Nodi da S-Ovest
	Temperature	+02 °C	+02 °C	+02 °C	+01 °C	+03 °C	+03 °C
	Temp.percepita	0 °C	0 °C	0 °C	-3 °C	0 °C	-1 °C
2000	Venti	10 Nodi da S-Ovest	10 Nodi da S-Ovest	07 Nodi da S-Ovest	16 Nodi da S-Ovest	16 Nodi da S-Ovest	21 Nodi da S-Ovest
	Temperature	+01 °C	+01 °C	+00 °C	+00 °C	+01 °C	+01 °C
	Temp.percepita	-4 °C	-4 °C	-4 °C	-6 °C	-5 °C	-6 °C
3000	Venti	18 Nodi da Ovest	22 Nodi da S-Ovest	12 Nodi da S-Ovest	28 Nodi da S-Ovest	26 Nodi da S-Ovest	29 Nodi da S-Ovest
	Temperature	-04 °C	-05 °C	-06 °C	-06 °C	-04 °C	-05 °C
	Temp.percepita	-12 °C	-14 °C	-13 °C	-16 °C	-13 °C	-15 °C
Zero termico		2100-2300 m.	2000-2200 m.	1900-2100 m.	1800-2000 m.	2000-2200 m.	2000-2200 m.
Fenomeno		—	—	—	—	—	—
Stato del cielo							










Settore APPENNINO CENTRALE

PREVISIONE METEO - BOLLETTINO VALANGHE - EMESSO ALLE ORE 14:00 del 20/01/2021
 a cura del Servizio Meteorologico dell'Aeronautica militare









SOTTOSETTORE P.N. ABRUZZO

QUOTA		21/01/2021 h6:00	21/01/2021 h12:00	21/01/2021 h18:00	22/01/2021 h6:00	22/01/2021 h12:00	22/01/2021 h18:00
1000	Venti	04 Nodi da Sud	05 Nodi da Sud	04 Nodi da S-Ovest	09 Nodi da S-Ovest	10 Nodi da S-Ovest	08 Nodi da Sud
	Temperature	+01 °C	+02 °C	+02 °C	+03 °C	+04 °C	+03 °C
	Temp.percepita	-1 °C	-1 °C	0 °C	-1 °C	0 °C	-1 °C
2000	Venti	13 Nodi da Sud	13 Nodi da S-Ovest	12 Nodi da S-Ovest	21 Nodi da S-Ovest	21 Nodi da S-Ovest	17 Nodi da Sud
	Temperature	-02 °C	-01 °C	-02 °C	+00 °C	+00 °C	+00 °C
	Temp.percepita	-8 °C	-7 °C	-8 °C	-7 °C	-7 °C	-7 °C
3000	Venti	19 Nodi da S-Ovest	19 Nodi da S-Ovest	16 Nodi da S-Ovest	24 Nodi da S-Ovest	22 Nodi da S-Ovest	25 Nodi da S-Ovest
	Temperature	-08 °C	-07 °C	-08 °C	-06 °C	-06 °C	-05 °C
	Temp.percepita	-18 °C	-16 °C	-17 °C	-16 °C	-15 °C	-15 °C
Zero termico		1700-1900 m.	1800-2000 m.	1700-1900 m.	1900-2100 m.	1900-2100 m.	1900-2100 m.
Fenomeno		—			—		
Stato del cielo							

SOTTOSETTORE VELINO - SIRENTE

QUOTA		21/01/2021 h6:00	21/01/2021 h12:00	21/01/2021 h18:00	22/01/2021 h6:00	22/01/2021 h12:00	22/01/2021 h18:00
1000	Venti	07 Nodi da Sud	09 Nodi da S-Ovest	08 Nodi da S-Ovest	12 Nodi da S-Ovest	10 Nodi da S-Ovest	11 Nodi da S-Ovest
	Temperature	-01 °C	+00 °C	-01 °C	+00 °C	+00 °C	+01 °C
	Temp.percepita	-5 °C	-5 °C	-6 °C	-6 °C	-5 °C	-4 °C
2000	Venti	12 Nodi da Sud	14 Nodi da S-Ovest	12 Nodi da S-Ovest	20 Nodi da S-Ovest	15 Nodi da S-Ovest	18 Nodi da S-Ovest
	Temperature	-01 °C	+00 °C	-02 °C	+00 °C	+00 °C	+01 °C
	Temp.percepita	-7 °C	-6 °C	-8 °C	-7 °C	-6 °C	-5 °C
3000	Venti	20 Nodi da S-Ovest	21 Nodi da S-Ovest	17 Nodi da S-Ovest	26 Nodi da S-Ovest	23 Nodi da S-Ovest	27 Nodi da S-Ovest
	Temperature	-06 °C	-07 °C	-07 °C	-07 °C	-06 °C	-05 °C
	Temp.percepita	-15 °C	-17 °C	-16 °C	-18 °C	-16 °C	-15 °C
Zero termico		1600-1800 m.	1800-2000 m.	1600-1800 m.	1900-2100 m.	1800-2000 m.	2000-2200 m.
Fenomeno		—	—	—			
Stato del cielo							












SOTTOSETTORE MAINARDE-ALTO MOLISE

QUOTA		21/01/2021 h6:00	21/01/2021 h12:00	21/01/2021 h18:00	22/01/2021 h6:00	22/01/2021 h12:00	22/01/2021 h18:00
1000	Venti	04 Nodi da S-Ovest	04 Nodi da S-Ovest	03 Nodi da S-Ovest	06 Nodi da S-Ovest	08 Nodi da S-Ovest	07 Nodi da S-Ovest
	Temperature	+02 °C	+02 °C	+03 °C	+04 °C	+04 °C	+04 °C
	Temp.percepita	0 °C	0 °C	2 °C	1 °C	1 °C	1 °C
2000	Venti	12 Nodi da S-Ovest	15 Nodi da S-Ovest	13 Nodi da S-Ovest	21 Nodi da S-Ovest	27 Nodi da S-Ovest	21 Nodi da S-Ovest
	Temperature	-01 °C	-01 °C	-01 °C	+00 °C	+00 °C	+00 °C
	Temp.percepita	-7 °C	-8 °C	-7 °C	-7 °C	-8 °C	-7 °C
3000	Venti	19 Nodi da S-Ovest	21 Nodi da S-Ovest	16 Nodi da S-Ovest	25 Nodi da S-Ovest	26 Nodi da S-Ovest	24 Nodi da S-Ovest
	Temperature	-08 °C	-06 °C	-07 °C	-06 °C	-04 °C	-05 °C
	Temp.percepita	-18 °C	-15 °C	-16 °C	-16 °C	-13 °C	-14 °C
Zero termico		1700-1900 m.	1800-2000 m.	1700-1900 m.	1900-2100 m.	1900-2100 m.	1900-2100 m.
Fenomeno		—	—	—	—		
Stato del cielo							

Settore APPENNINO CENTRALE

PREVISIONE METEO - BOLLETTINO VALANGHE - EMESSO ALLE ORE 14:00 del 20/01/2021
a cura del Servizio Meteorologico dell'Aeronautica militare

SOTTOSETTORE MATESE

QUOTA		21/01/2021 h6:00	21/01/2021 h12:00	21/01/2021 h18:00	22/01/2021 h6:00	22/01/2021 h12:00	22/01/2021 h18:00
1000	Venti	07 Nodi da S-Ovest	07 Nodi da S-Ovest	06 Nodi da S-Ovest	10 Nodi da S-Ovest	12 Nodi da S-Ovest	12 Nodi da S-Ovest
	Temperature	+03 °C	+04 °C	+04 °C	+04 °C	+05 °C	+04 °C
	Temp.percepita	0 °C	1 °C	1 °C	0 °C	1 °C	0 °C
2000	Venti	18 Nodi da S-Ovest	19 Nodi da S-Ovest	17 Nodi da S-Ovest	23 Nodi da S-Ovest	26 Nodi da S-Ovest	27 Nodi da S-Ovest
	Temperature	-02 °C	-01 °C	-01 °C	+00 °C	+00 °C	-01 °C
	Temp.percepita	-9 °C	-8 °C	-8 °C	-8 °C	-8 °C	-9 °C
3000	Venti	21 Nodi da S-Ovest	22 Nodi da S-Ovest	19 Nodi da S-Ovest	23 Nodi da S-Ovest	26 Nodi da S-Ovest	25 Nodi da S-Ovest
	Temperature	-05 °C	-07 °C	-07 °C	-06 °C	-05 °C	-06 °C
	Temp.percepita	-14 °C	-17 °C	-16 °C	-16 °C	-15 °C	-16 °C
Zero termico		1700-1900 m.	1800-2000 m.	1800-2000 m.	1900-2100 m.	1900-2100 m.	1800-2000 m.
Fenomeno		—					
Stato del cielo							

LEGENDA FENOMENI



STATO DEL CIELO



Settore APPENNINO CENTRALE

BOLLETTINO VALANGHE - EMESSO ALLE ORE 14:00 del 20/01/2021
 a cura del Servizio METEOMONT dell'ARMA dei CARABINIERI
 in collaborazione con Servizio Meteorologico dell'Aeronautica militare

Località	Comune	Quota (Mslm)	Altezza neve (in cm)	Neve caduta nelle 24 ore (in cm)	Temp. Min (°C)	Temp. Max (°C)	Condizioni del tempo
C.CATINO	GUARCINO (FR)	1790	134	Tracce di neve	-3	-1	Assenza di precipitazioni
C.STAFFI	FILETTINO (FR)	1823	125	3	-7	-5	Assenza di precipitazioni
CAMPITELLO MATESE	SAN MASSIMO (CB)	1429	90	0	-3	+3	Assenza di precipitazioni
CAMPO DELL'OSSO	SUBIACO (RM)	1550	125	Tracce di neve	-4	+1	Assenza di precipitazioni
CAMPO IMPERATORE	L'AQUILA (AQ)	2135	105	0	-9	-3	Assenza di precipitazioni
S.DONATO	CASTEL DEL MONTE (AQ)	1400	32	0	-5	+2	Assenza di precipitazioni
COLLE RUTO	CAMPOTOSTO (AQ)	1384	49	0	N.P.	N.P.	Assenza di precipitazioni
COLLE SAN GIACOMO	CIVITELLA DEL TRONTO (TE)	1075	45	0	N.P.	N.P.	Assenza di precipitazioni
COPPO DELL'ORSO	VILLETTA BARREA (AQ)	1520	98	0	-8	0	Assenza di precipitazioni
FAVACCHIOLE	CROGNALETO (TE)	1016	31	0	-2	+3	Assenza di precipitazioni
FONTE SANT'ELIA *	COLLELONGO (AQ)	1120	40	0	N.P.	N.P.	Assenza di precipitazioni
FORCA D'ACERO	PESCASSEROLI (AQ)	1480	124	Tracce di neve mista a pioggia	-5	0	Assenza di precipitazioni
LA CROCETTA	LUCOLI (AQ)	1573	60	0	N.P.	N.P.	Assenza di precipitazioni
LA PEScina	RIVISONDOLI (AQ)	1470	75	0	-8	-2	Assenza di precipitazioni
M. CAIDURO	CITTAREALE (RI)	1300	64	0	-2	+4	Assenza di precipitazioni
MAIELETTA MAMMA ROSA	PRETORO (CH)	1650	59	0	N.P.	N.P.	Assenza di precipitazioni
MIMOLA	SCANNO (AQ)	1495	69	0	N.P.	N.P.	Assenza di precipitazioni
PASSOLANCIANO	LETTOMANOPPELLO (PE)	1300	65	0	N.P.	N.P.	Assenza di precipitazioni
PASSO LE FORCHE	MAGLIANO DE' MARSI (AQ)	1276	25	0	-7	+8	Assenza di precipitazioni
PASSO SAN LEONARDO	SANT'EUFEZIA A MAIELLA (PE)	1215	0	N.P.	-7	N.P.	Assenza di precipitazioni
PESCHIERE	AMATRICE (RI)	1270	49	0	-5	+6	Assenza di precipitazioni
PESCOPENNATARO	PESCOPENNATARO (IS)	1220	41	0	0	+4	Assenza di precipitazioni
PIANO AREMOGNA	ROCCARASO (AQ)	1456	78	0	-14	+1	Assenza di precipitazioni
PIANO SAN PIETRO	ISOLA DEL GRAN SASSO D'ITALIA (TE)	950	13	0	-3	+8	Assenza di precipitazioni
PRATI DI MEZZO	PICINISCO (FR)	1430	87	Tracce di neve	-7	+0	Assenza di precipitazioni
PRATI DI TIVO	PIETRACAMELA (TE)	1380	63	0	-8	+3	Assenza di precipitazioni
PRATO GENTILE	CAPRACOTTA (IS)	1490	60	0	-8	+1	Assenza di precipitazioni
PRATO SELVA	FANO ADRIANO (TE)	1355	44	0	-2	0	Assenza di precipitazioni
QUARTARANA	CAMPO DI GIOVE (AQ)	1200	28	0	-4	+6	Assenza di precipitazioni
RIGOPIANO	FARINDOLA (PE)	1135	19	0	-3	+5	Assenza di precipitazioni
SAN PAOLO	ACQUASANTA TERME (AP)	960	24	0	0	+10	Assenza di precipitazioni
M.CARDITO-M.TERMINILLO	RIETI (RI)	1670	125	1	-6	+6	Assenza di precipitazioni
VALICO DELLA FORCHETTA	PALENA (CH)	1270	19	0	-10	+4	Assenza di precipitazioni
VALLE FIORITA	PIZZONE (IS)	1436	108	0	-7	+1	Assenza di precipitazioni
VALLE GELATA	PESCOCOSTANZO (AQ)	1466	60	0	N.P.	N.P.	Assenza di precipitazioni
VALLONINA	LEONESSA (RI)	1350	117	0	N.P.	N.P.	Assenza di precipitazioni

(*) Rilievi fuori campo