

Settore APPENNINO CENTRALE

BOLLETTINO VALANGHE - EMESSO ALLE ORE 14:00 del 22/01/2021
 a cura del Servizio METEOMONT dell'ARMA dei CARABINIERI
 in collaborazione con Servizio Meteorologico dell'Aeronautica militare

SITUAZIONE alle 14:00 del 22/01/2021

GRADO DI PERICOLO: DA MODERATO 2 A MARCATO 3.

TIPO DI PERICOLO: NEVE BAGNATA - PIOGGIA SUL MANTO NEVOSO. APPESANTIMENTO E PERDITA DI RESISTENZA



SOTTOSETTORE	PROBLEMA	ESPOSIZIONI PIU' CRITICHE	QUOTE PIU' CRITICHE	Quota m.		ALTEZZA NEVE		
				NORD	SUD	NEVE cm.	NEVE FRESCA cm.	QUOTA
Gran Sasso Est - Laga				1000	1100	055	0	1380
Gran Sasso Ovest				1100	1200	088	0	1950
Majella				1000	1100	055	0	1650
P.N. Abruzzo				1100	1200	120	0	1470
Velino - Sirente				1000	1100	055	0	1570
Mainarde-Alto Molise				1100	1300	105	0	1430
Matese				1200	1300	078	0	1430
Appennino Laziale - M. Terminillo				900	1100	120	0	1670

VALANGHE OSSERVATE Valanghe di piccole dimensioni spontanee di neve a debole coesione di superficie

MANTO NEVOSO strati di neve bagnata a debole coesione sustrati basali moderatamente consolidati. Il manto nevoso è in generale moderatamente consolidato su molti pendii ripidi. **IL PROSSIMO BOLLETTINO VERRA' EMESSO LUNEDI' 25 GENNAIO 2021 ALLE ORE 14.00.**

Settore APPENNINO CENTRALE

BOLLETTINO VALANGHE - EMESSO ALLE ORE 14:00 del 22/01/2021
 a cura del Servizio METEOMONT dell'ARMA dei CARABINIERI
 in collaborazione con Servizio Meteorologico dell'Aeronautica militare

PREVISIONI

SOTTOSETTORE	23/01/2021				24/01/2021				25/01/2021			
	GRADO DI PERICOLO	PROBLEMA	ESPOSIZIONI PIU' CRITICHE	QUOTE PIU' CRITICHE	GRADO DI PERICOLO	PROBLEMA	ESPOSIZIONI PIU' CRITICHE	QUOTE PIU' CRITICHE	GRADO DI PERICOLO	PROBLEMA	ESPOSIZIONI PIU' CRITICHE	QUOTE PIU' CRITICHE
Gran Sasso Est - Laga	3		ALL		3		ALL		3		ALL	
Gran Sasso Ovest	3		ALL		3		ALL		3		ALL	
Majella	2		ALL		2		ALL		2		ALL	
P.N. Abruzzo	2		ALL		3		ALL		3		ALL	
Velino - Sirente	2		ALL		3		ALL		3		ALL	
Mainarde-Alto Molise	2		ALL		2		ALL		2		ALL	
Matese	2		ALL		2		ALL		2		ALL	
Appennino Laziale - M. Terminillo	2		ALL		3		ALL		3		ALL	

SCALA EUROPEA DEL GRADO DI PERICOLO VALANGHE EUROPEAN AVALANCHE WARNING SERVICE



LEGENDA PROBLEMA











AVVERTENZE

In considerazione delle avverse condizioni meteorologiche in atto, le attività al di fuori delle piste battute e segnalate sono limitate. Se effettuate, richiedono ottime capacità di valutazione del pericolo locale. Meteomont rammenta ARTVA, pala e sonda sempre al seguito.











Settore APPENNINO CENTRALE

PREVISIONE METEO - BOLLETTINO VALANGHE - EMESSO ALLE ORE 14:00 del 22/01/2021
a cura del Servizio Meteorologico dell'Aeronautica militare









SOTTOSETTORE GRAN SASSO EST - LAGA

QUOTA		23/01/2021 h6:00	23/01/2021 h12:00	23/01/2021 h18:00	24/01/2021 h6:00	24/01/2021 h12:00	24/01/2021 h18:00
1000	Venti	15 Nodi da S-Ovest	12 Nodi da Ovest	08 Nodi da S-Ovest	06 Nodi da S-Ovest	03 Nodi da Ovest	05 nodi da Ovest
	Temperature	-02 °C	-02 °C	-02 °C	+00 °C	+00 °C	-04 °C
	Temp.percepita	-9 °C	-8 °C	-7 °C	-4 °C	-2 °C	-8 °C
2000	Venti	34 Nodi da S-Ovest	26 Nodi da Ovest	23 Nodi da Ovest	22 Nodi da S-Ovest	10 nodi da N-Ovest	18 nodi da N-Ovest
	Temperature	-06 °C	-06 °C	-05 °C	-02 °C	-03 °C	-07 °C
	Temp.percepita	-17 °C	-16 °C	-14 °C	-10 °C	-9 °C	-16 °C
3000	Venti	35 Nodi da S-Ovest	28 Nodi da Ovest	27 Nodi da Ovest	23 Nodi da S-Ovest	15 nodi da Ovest	24 Nodi da Ovest
	Temperature	-12 °C	-12 °C	-09 °C	-07 °C	-09 °C	-12 °C
	Temp.percepita	-26 °C	-25 °C	-20 °C	-17 °C	-18 °C	-24 °C
Zero termico		1100-1300 m.	1100-1300 m.	1100-1300 m.	1300-1500 m.	1300-1500 m.	0800-1000 m.
Fenomeno		—	—	—			—
Stato del cielo							

SOTTOSETTORE GRAN SASSO OVEST

QUOTA		23/01/2021 h6:00	23/01/2021 h12:00	23/01/2021 h18:00	24/01/2021 h6:00	24/01/2021 h12:00	24/01/2021 h18:00
1000	Venti	15 Nodi da S-Ovest	14 Nodi da Ovest	09 Nodi da Ovest	04 Nodi da Ovest	03 Nodi da Ovest	04 nodi da N-Ovest
	Temperature	-02 °C	-02 °C	-02 °C	+00 °C	+01 °C	-03 °C
	Temp.percepita	-9 °C	-9 °C	-7 °C	-3 °C	-1 °C	-6 °C
2000	Venti	31 Nodi da S-Ovest	24 Nodi da Ovest	24 Nodi da Ovest	16 Nodi da S-Ovest	11 nodi da N-Ovest	17 nodi da N-Ovest
	Temperature	-06 °C	-06 °C	-05 °C	-03 °C	-02 °C	-06 °C
	Temp.percepita	-17 °C	-16 °C	-14 °C	-10 °C	-8 °C	-14 °C
3000	Venti	33 Nodi da S-Ovest	28 Nodi da Ovest	29 Nodi da Ovest	23 Nodi da S-Ovest	15 nodi da Ovest	23 Nodi da Ovest
	Temperature	-12 °C	-13 °C	-09 °C	-08 °C	-08 °C	-11 °C
	Temp.percepita	-25 °C	-26 °C	-21 °C	-18 °C	-17 °C	-22 °C
Zero termico		1100-1300 m.	1200-1400 m.	1200-1400 m.	1400-1600 m.	1600-1800 m.	0900-1100 m.
Fenomeno				—			—
Stato del cielo							











SOTTOSETTORE MAJELLA

QUOTA		23/01/2021 h6:00	23/01/2021 h12:00	23/01/2021 h18:00	24/01/2021 h6:00	24/01/2021 h12:00	24/01/2021 h18:00
1000	Venti	09 Nodi da S-Ovest	08 Nodi da S-Ovest	07 Nodi da S-Ovest	06 Nodi da S-Ovest	04 Nodi da Ovest	05 nodi da Ovest
	Temperature	-03 °C	-03 °C	-02 °C	+01 °C	+01 °C	-02 °C
	Temp.percepita	-8 °C	-8 °C	-6 °C	-2 °C	-1 °C	-5 °C
2000	Venti	23 Nodi da S-Ovest	20 Nodi da S-Ovest	15 Nodi da S-Ovest	14 Nodi da S-Ovest	08 Nodi da Ovest	10 nodi da Ovest
	Temperature	-05 °C	-06 °C	-04 °C	-01 °C	-01 °C	-05 °C
	Temp.percepita	-14 °C	-15 °C	-11 °C	-7 °C	-6 °C	-11 °C
3000	Venti	32 Nodi da S-Ovest	28 Nodi da Ovest	24 Nodi da Ovest	25 Nodi da S-Ovest	16 nodi da Ovest	17 Nodi da Ovest
	Temperature	-11 °C	-12 °C	-10 °C	-07 °C	-07 °C	-12 °C
	Temp.percepita	-24 °C	-25 °C	-21 °C	-17 °C	-16 °C	-22 °C
Zero termico		1200-1400 m.	1100-1300 m.	1200-1400 m.	1800-2000 m.	1800-2000 m.	1300-1500 m.
Fenomeno		—	—	—			—
Stato del cielo							










Settore APPENNINO CENTRALE

PREVISIONE METEO - BOLLETTINO VALANGHE - EMESSO ALLE ORE 14:00 del 22/01/2021
a cura del Servizio Meteorologico dell'Aeronautica militare









SOTTOSETTORE P.N. ABRUZZO

QUOTA		23/01/2021 h6:00	23/01/2021 h12:00	23/01/2021 h18:00	24/01/2021 h6:00	24/01/2021 h12:00	24/01/2021 h18:00
1000	Venti	08 Nodi da S-Ovest	09 Nodi da Ovest	05 Nodi da Ovest	06 Nodi da S-Ovest	04 nodi da N-Ovest	05 nodi da N-Ovest
	Temperature	-01 °C	-01 °C	-01 °C	+01 °C	+02 °C	-01 °C
	Temp.percepita	-6 °C	-6 °C	-4 °C	-2 °C	0 °C	-4 °C
2000	Venti	21 Nodi da Ovest	21 Nodi da Ovest	15 Nodi da Ovest	18 Nodi da S-Ovest	15 nodi da N-Ovest	18 nodi da N-Ovest
	Temperature	-05 °C	-05 °C	-05 °C	-02 °C	-01 °C	-04 °C
	Temp.percepita	-14 °C	-14 °C	-13 °C	-9 °C	-8 °C	-12 °C
3000	Venti	27 Nodi da Ovest	25 Nodi da Ovest	24 Nodi da Ovest	21 Nodi da S-Ovest	19 nodi da Ovest	19 Nodi da Ovest
	Temperature	-11 °C	-12 °C	-11 °C	-08 °C	-08 °C	-10 °C
	Temp.percepita	-23 °C	-24 °C	-23 °C	-18 °C	-18 °C	-20 °C
Zero termico		1300-1500 m.	1300-1500 m.	1300-1500 m.	1600-1800 m.	1800-2000 m.	1300-1500 m.
Fenomeno				—			—
Stato del cielo							

SOTTOSETTORE VELINO - SIRENTE










QUOTA		23/01/2021 h6:00	23/01/2021 h12:00	23/01/2021 h18:00	24/01/2021 h6:00	24/01/2021 h12:00	24/01/2021 h18:00
1000	Venti	16 Nodi da S-Ovest	15 Nodi da Ovest	11 Nodi da Ovest	08 Nodi da S-Ovest	05 Nodi da Ovest	06 nodi da N-Ovest
	Temperature	-06 °C	-05 °C	-04 °C	-02 °C	-02 °C	-06 °C
	Temp.percepita	-14 °C	-13 °C	-10 °C	-7 °C	-5 °C	-11 °C
2000	Venti	26 Nodi da S-Ovest	24 Nodi da Ovest	18 Nodi da Ovest	13 Nodi da S-Ovest	08 Nodi da Ovest	10 nodi da N-Ovest
	Temperature	-06 °C	-06 °C	-05 °C	-03 °C	-02 °C	-07 °C
	Temp.percepita	-16 °C	-16 °C	-13 °C	-10 °C	-7 °C	-14 °C
3000	Venti	30 Nodi da S-Ovest	28 Nodi da Ovest	25 Nodi da Ovest	26 Nodi da S-Ovest	15 nodi da Ovest	23 Nodi da Ovest
	Temperature	-13 °C	-13 °C	-11 °C	-08 °C	-08 °C	-11 °C
	Temp.percepita	-26 °C	-26 °C	-23 °C	-19 °C	-17 °C	-22 °C
Zero termico		1000-1200 m.	1100-1300 m.	1200-1400 m.	1500-1700 m.	1600-1800 m.	0800-1000 m.
Fenomeno		—	—				—
Stato del cielo							

SOTTOSETTORE MAINARDE-ALTO MOLISE

QUOTA		23/01/2021 h6:00	23/01/2021 h12:00	23/01/2021 h18:00	24/01/2021 h6:00	24/01/2021 h12:00	24/01/2021 h18:00
1000	Venti	07 Nodi da Ovest	08 Nodi da Ovest	07 Nodi da Ovest	05 Nodi da S-Ovest	07 nodi da Ovest	05 Nodi da Ovest
	Temperature	+00 °C	-01 °C	+00 °C	+01 °C	+03 °C	+00 °C
	Temp.percepita	-4 °C	-6 °C	-4 °C	-2 °C	0 °C	-3 °C
2000	Venti	22 Nodi da Ovest	23 Nodi da Ovest	22 Nodi da Ovest	18 Nodi da S-Ovest	21 Nodi da Ovest	19 nodi da N-Ovest
	Temperature	-05 °C	-05 °C	-04 °C	-02 °C	+00 °C	-03 °C
	Temp.percepita	-14 °C	-14 °C	-13 °C	-9 °C	-7 °C	-11 °C
3000	Venti	28 Nodi da Ovest	26 Nodi da Ovest	26 Nodi da Ovest	22 Nodi da S-Ovest	21 Nodi da Ovest	19 Nodi da Ovest
	Temperature	-11 °C	-11 °C	-09 °C	-07 °C	-07 °C	-10 °C
	Temp.percepita	-23 °C	-23 °C	-20 °C	-17 °C	-17 °C	-20 °C
Zero termico		1300-1500 m.	1300-1500 m.	1200-1400 m.	1600-1800 m.	1900-2100 m.	1300-1500 m.
Fenomeno		—	—	—			—
Stato del cielo							

Settore APPENNINO CENTRALE

PREVISIONE METEO - BOLLETTINO VALANGHE - EMESSO ALLE ORE 14:00 del 22/01/2021
a cura del Servizio Meteorologico dell'Aeronautica militare

SOTTOSETTORE MATESE							
QUOTA		23/01/2021 h6:00	23/01/2021 h12:00	23/01/2021 h18:00	24/01/2021 h6:00	24/01/2021 h12:00	24/01/2021 h18:00
1000	Venti	08 Nodi da S-Ovest	09 Nodi da Ovest	09 Nodi da Ovest	11 Nodi da S-Ovest	10 Nodi da Ovest	05 Nodi da Ovest
	Temperature	+00 °C	+00 °C	+00 °C	+02 °C	+04 °C	+00 °C
	Temp.percepita	-4 °C	-5 °C	-5 °C	-3 °C	0 °C	-3 °C
2000	Venti	22 Nodi da S-Ovest	21 Nodi da Ovest	24 Nodi da Ovest	23 Nodi da S-Ovest	23 Nodi da Ovest	15 Nodi da Ovest
	Temperature	-05 °C	-05 °C	-04 °C	-02 °C	-01 °C	-02 °C
	Temp.percepita	-14 °C	-14 °C	-13 °C	-10 °C	-9 °C	-9 °C
3000	Venti	26 Nodi da Ovest	24 Nodi da Ovest	27 Nodi da Ovest	27 Nodi da S-Ovest	25 Nodi da Ovest	17 Nodi da Ovest
	Temperature	-11 °C	-11 °C	-08 °C	-07 °C	-07 °C	-09 °C
	Temp.percepita	-23 °C	-23 °C	-19 °C	-18 °C	-17 °C	-18 °C
Zero termico		1300-1500 m.	1200-1400 m.	1200-1400 m.	1500-1700 m.	1800-2000 m.	1300-1500 m.
Fenomeno		—		—			—
Stato del cielo							

LEGENDA FENOMENI

 Assenza Fenomeni	 Nebbia	 Foschia	 Pioggia debole	 Pioggia moderata	 Pioggia forte	 Temporali
 Nevicata debole	 Nevicata moderata	 Nevicata forte				

STATO DEL CIELO

 Sereno	 Poco nuvoloso	 Nuvoloso	 Molto coperto	 Coperto
--	---	--	--	---

Settore APPENNINO CENTRALE

BOLLETTINO VALANGHE - EMESSO ALLE ORE 14:00 del 22/01/2021
 a cura del Servizio METEOMONT dell'ARMA dei CARABINIERI
 in collaborazione con Servizio Meteorologico dell'Aeronautica militare

Località	Comune	Quota (Mslm)	Altezza neve (in cm)	Neve caduta nelle 24 ore (in cm)	Temp. Min (°C)	Temp. Max (°C)	Condizioni del tempo
C.CATINO	GUARCINO (FR)	1790	0	N.P.	N.P.	N.P.	Assenza di precipitazioni
C.CATINO	GUARCINO (FR)	1790	133	Pioggia e assenza di neve	0	+3	Pioggia moderata
C.STAFFI	FILETTINO (FR)	1823	127	1	-2	+1	Pioggia o pioviggine e neve moderati o forti
CAMPITELLO MATESE	SAN MASSIMO (CB)	1429	78	0	0	+2	Pioggia forte
CAMPO DELL'OSSO	SUBIACO (RM)	1550	120	0	+2	+3	Pioggia debole intermittente
CAMPO FELICE - BRECCIARA	ROCCA DI CAMBIO (AQ)	1729	90	N.P.	N.P.	N.P.	Pioggia debole continua
S.DONATO	CASTEL DEL MONTE (AQ)	1400	26	0	+1	+5	Assenza di precipitazioni
COLLE RUTO	CAMPOTOSTO (AQ)	1384	45	0	N.P.	N.P.	Pioggia debole continua
COLLE SAN GIACOMO	CIVITELLA DEL TRONTO (TE)	1075	40	0	N.P.	N.P.	Pioggia debole intermittente
FAVACCHIOLE	CROGNALETO (TE)	1016	23	0	+6	+9	Pioggia debole intermittente
FORTE SANT'ELIA *	COLLELONGO (AQ)	1291	34	0	N.P.	N.P.	Pioggia forte
FORTE SANT'ELIA	COLLELONGO (AQ)	1521	92	0	+1	+3	Pioggia debole continua
FORCA D'ACERO	PESCASSEROLI (AQ)	1480	120	Pioggia e assenza di neve	0	+3	Pioggia forte
LA CROCETTA	LUCOLI (AQ)	1573	55	0	N.P.	N.P.	Pioggia debole intermittente
LA PESCHINA	RIVISONDOLI (AQ)	1470	66	0	+2	+4	Pioggia debole continua
M. CAIDURO	CITTAREALE (RI)	1300	52	0	+3	+4	Pioggia moderata
MAIELETTA MAMMA ROSA	PRETORO (CH)	1650	55	0	N.P.	N.P.	Assenza di precipitazioni
MARSIA	TAGLIACOZZO (AQ)	1450	53	0	-2	+3	Pioggia moderata
MIMOLA	SCANNO (AQ)	1495	57	0	N.P.	N.P.	Pioggia moderata
PASSO LE FORCHE	MAGLIANO DE' MARSII (AQ)	1276	15	0	+2	+5	Pioggia debole intermittente
PASSO SAN LEONARDO	SANT'EUFEMIA A MAIELLA (PE)	1215	0	0	+4	N.P.	Assenza di precipitazioni
PESCHIERE	AMATRICE (RI)	1270	43	0	0	+8	Pioggia debole intermittente
PESCOPENNATARO	PESCOPENNATARO (IS)	1220	27	0	+3	+6	Pioggia debole intermittente
PIANO AREMOGNA	ROCCARASO (AQ)	1456	72	0	+3	+5	Pioggia debole continua
PIANO SAN PIETRO	ISOLA DEL GRAN SASSO D'ITALIA (TE)	950	0	0	+4	+10	Pioggia debole intermittente
PRATI DI MEZZO	PICINISCO (FR)	1430	85	0	+2	+3	Pioggia debole continua
PRATI DI TIVO	PIETRACAMELA (TE)	1380	55	0	-1	+5	Pioggia debole intermittente
PRATO GENTILE	CAPRACOTTA (IS)	1490	51	N.P.	N.P.	N.P.	Nebbia con cielo non visibile
PRATO SELVA	FANO ADRIANO (TE)	1355	41	0	+4	+6	Assenza di precipitazioni
QUARTARANA	CAMPO DI GIOVE (AQ)	1200	20	0	+3	+6	Assenza di precipitazioni
RIGOPIANO	FARINDOLA (PE)	1135	8	0	+6	+9	Pioggia debole intermittente
SAN PAOLO	ACQUASANTA TERME (AP)	960	20	0	+5	+11	Pioggia debole intermittente
M.CARDITO-M.TERMINILLO	RIETI (RI)	1670	120	0	+1	+5	Pioggia debole continua
VALLE FIORITA	PIZZONE (IS)	1436	105	0	+1	+5	Pioggia moderata
VALLONINA	LEONESSA (RI)	1350	107	0	N.P.	N.P.	Pioggia debole continua

(*) Rilievi fuori campo