

**Settore APPENNINO CENTRALE**

BOLLETTINO VALANGHE - EMESSO ALLE ORE 14:00 del 25/01/2021  
a cura del Servizio METEOMONT dell'ARMA dei CARABINIERI  
in collaborazione con Servizio Meteorologico dell'Aeronautica militare

**SITUAZIONE alle 14:00 del 25/01/2021**

**GRADO DI PERICOLO: DA MODERATO 2 A MARCATO 3.**

**TIPO DI PERICOLO: NEVE VENTATA - VENTO CON NEVE FRESCA FREDDA, ASCIUTTA E A DEBOLE COESIONE NEVE BAGNATA - PIOGGIA SUL MANTO NEVOSO. APPESANTIMENTO E PERDITA DI RESISTENZA**



SOTTOSETTORE	PROBLEMA	ESPOSIZIONI PIU' CRITICHE	QUOTE PIU' CRITICHE	Quota m.		ALTEZZA NEVE		
				NORD	SUD	NEVE cm.	NEVE FRESCA cm.	QUOTA
Gran Sasso Est - Laga				1000	1100	052	003	1380
Gran Sasso Ovest				1100	1200	104		1950
Majella				1000	1100	050	001	1650
P.N. Abruzzo				1000	1000	100	010	1520
Velino - Sirente				1100	1200	070	009	1580
Mainarde-Alto Molise				1000	1200	116	0	1430
Matese				1200	1300	081	001	1430
Appennino Laziale - M. Terminillo				1000	1000	152	022	1670

**VALANGHE OSSERVATE** Alcune valanghe di media dimensione spontanee di neve a debole coesione di superficie

**MANTO NEVOSO** Croste da fusione e rigelo portanti e non portanti alternate a strati di neve a debole coesione su strati debolmente consolidati e croste da ventoe da fusione e rigelo inglobate. Il manto nevoso è debolmente consolidato su molti pendii. **IL PROSSIMO BOLLETTINO VERRA' EMESSO MERCOLEDI' 27 GENNAIO 2021 ALLE ORE 14.00.**

**Settore APPENNINO CENTRALE**

BOLLETTINO VALANGHE - EMESSO ALLE ORE 14:00 del 25/01/2021  
a cura del Servizio METEOMONT dell'ARMA dei CARABINIERI  
in collaborazione con Servizio Meteorologico dell'Aeronautica militare

**PREVISIONI**

SOTTOSETTORE	26/01/2021				27/01/2021				28/01/2021			
	GRADO DI PERICOLO	PROBLEMA	ESPOSIZIONI PIU' CRITICHE	QUOTE PIU' CRITICHE	GRADO DI PERICOLO	PROBLEMA	ESPOSIZIONI PIU' CRITICHE	QUOTE PIU' CRITICHE	GRADO DI PERICOLO	PROBLEMA	ESPOSIZIONI PIU' CRITICHE	QUOTE PIU' CRITICHE
Gran Sasso Est - Laga	3		ALL		3		ALL		3		ALL	
Gran Sasso Ovest	3		ALL		3		ALL		3		ALL	
Majella	3		ALL		3		ALL		2		ALL	
P.N. Abruzzo	3		ALL		3		ALL		3		ALL	
Velino - Sirente	3		ALL		3		ALL		3		ALL	
Mainarde-Alto Molise	2		ALL		2		ALL		1		ALL	
Matese	2		ALL		2		ALL		1		ALL	
Appennino Laziale - M. Terminillo	3		ALL		3		ALL		3		ALL	

**SCALA EUROPEA DEL GRADO DI PERICOLO VALANGHE EUROPEAN AVALANCHE WARNING SERVICE**

	5 - MOLTO FORTE		4 - FORTE		3 - MARCATO		2 - MODERATO		1 - DEBOLE		NO NEVE		No Info
--	-----------------	--	-----------	--	-------------	--	--------------	--	------------	--	---------	--	---------

**LEGENDA PROBLEMA**

	NEVE FRESCA		NEVE VENTATA		NEVE VECCHIA		NEVE BAGNATA		SLITTAMENTO		NO INFO		NO_INFO
--	-------------	--	--------------	--	--------------	--	--------------	--	-------------	--	---------	--	---------







**AVVERTENZE**

In considerazione delle avverse condizioni meteorologiche in atto, le attività al di fuori delle piste battute e segnalate sono sconsigliate. Meteomont rammenta ARTVA, pala e sonda sempre al seguito.







**Settore APPENNINO CENTRALE**

 PREVISIONE METEO - BOLLETTINO VALANGHE - EMESSO ALLE ORE 14:00 del 25/01/2021  
 a cura del Servizio Meteorologico dell'Aeronautica militare








**SOTTOSETTORE GRAN SASSO EST - LAGA**

QUOTA		26/01/2021 h6:00	26/01/2021 h12:00	26/01/2021 h18:00	27/01/2021 h6:00	27/01/2021 h12:00	27/01/2021 h18:00
1000	Venti	05 Nodi da N-Est	04 Nodi da N-Est	02 Nodi da Nord	02 Nodi da N-Est	02 Nodi da Ovest	02 Nodi da S-Ovest
	Temperature	-06 °C	-05 °C	-07 °C	-06 °C	-03 °C	-04 °C
	Temp.percepita	-10 °C	-8 °C	-9 °C	-8 °C	-4 °C	-5 °C
2000	Venti	16 Nodi da N-Est	10 Nodi da N-Est	12 Nodi da Nord	06 Nodi da Nord	07 Nodi da Ovest	10 nodi da Ovest
	Temperature	-10 °C	-10 °C	-09 °C	-08 °C	-07 °C	-06 °C
	Temp.percepita	-19 °C	-18 °C	-17 °C	-13 °C	-13 °C	-13 °C
3000	Venti	15 Nodi da Nord	13 Nodi da Nord	14 Nodi da Nord	13 Nodi da Nord	14 nodi da N-Ovest	15 nodi da N-Ovest
	Temperature	-17 °C	-17 °C	-16 °C	-15 °C	-13 °C	-09 °C
	Temp.percepita	-28 °C	-28 °C	-27 °C	-25 °C	-23 °C	-18 °C
Zero termico		0500-0700 m.	0700-0900 m.	0000-0200 m.	0000-0200 m.	0900-1100 m.	0600-0800 m.
Fenomeno		—	—	—	—	—	—
Stato del cielo							

**SOTTOSETTORE GRAN SASSO OVEST**

QUOTA		26/01/2021 h6:00	26/01/2021 h12:00	26/01/2021 h18:00	27/01/2021 h6:00	27/01/2021 h12:00	27/01/2021 h18:00
1000	Venti	04 Nodi da Nord	03 Nodi da Nord	04 Nodi da Nord	03 Nodi da Nord	02 Nodi da Ovest	03 nodi da N-Ovest
	Temperature	-06 °C	-05 °C	-07 °C	-06 °C	-04 °C	-04 °C
	Temp.percepita	-10 °C	-8 °C	-11 °C	-9 °C	-5 °C	-6 °C
2000	Venti	15 Nodi da Nord	08 Nodi da Nord	10 Nodi da Nord	06 Nodi da Nord	07 nodi da N-Ovest	09 Nodi da Ovest
	Temperature	-10 °C	-10 °C	-09 °C	-08 °C	-07 °C	-06 °C
	Temp.percepita	-19 °C	-17 °C	-16 °C	-13 °C	-13 °C	-12 °C
3000	Venti	16 Nodi da Nord	14 Nodi da Nord	15 Nodi da Nord	14 Nodi da Nord	14 nodi da N-Ovest	16 nodi da N-Ovest
	Temperature	-16 °C	-16 °C	-16 °C	-15 °C	-13 °C	-09 °C
	Temp.percepita	-27 °C	-27 °C	-27 °C	-25 °C	-23 °C	-18 °C
Zero termico		0500-0700 m.	0700-0900 m.	0400-0600 m.	0400-0600 m.	0900-1100 m.	0800-1000 m.
Fenomeno		—	—	—	—	—	—
Stato del cielo							







**SOTTOSETTORE MAJELLA**

QUOTA		26/01/2021 h6:00	26/01/2021 h12:00	26/01/2021 h18:00	27/01/2021 h6:00	27/01/2021 h12:00	27/01/2021 h18:00
1000	Venti	05 Nodi da Nord	04 Nodi da Nord	03 Nodi da Nord	03 Nodi da Nord	01 Nodi da Ovest	02 Nodi da S-Ovest
	Temperature	-08 °C	-08 °C	-08 °C	-09 °C	-05 °C	-04 °C
	Temp.percepita	-13 °C	-12 °C	-11 °C	-12 °C	-5 °C	-5 °C
2000	Venti	11 Nodi da Nord	10 Nodi da Nord	10 Nodi da Nord	08 Nodi da Nord	03 nodi da N-Ovest	05 nodi da Ovest
	Temperature	-10 °C	-10 °C	-10 °C	-10 °C	-07 °C	-05 °C
	Temp.percepita	-18 °C	-18 °C	-18 °C	-17 °C	-10 °C	-9 °C
3000	Venti	13 Nodi da Nord	15 Nodi da Nord	16 Nodi da Nord	15 Nodi da Nord	14 nodi da N-Ovest	14 nodi da N-Ovest
	Temperature	-17 °C	-17 °C	-18 °C	-16 °C	-14 °C	-12 °C
	Temp.percepita	-28 °C	-28 °C	-30 °C	-27 °C	-24 °C	-21 °C
Zero termico		0400-0600 m.	0500-0700 m.	0400-0600 m.	0300-0500 m.	0900-1100 m.	0900-1100 m.
Fenomeno			—	—	—	—	—
Stato del cielo							







**Settore APPENNINO CENTRALE**

PREVISIONE METEO - BOLLETTINO VALANGHE - EMESSO ALLE ORE 14:00 del 25/01/2021  
a cura del Servizio Meteorologico dell'Aeronautica militare







**SOTTOSETTORE P.N. ABRUZZO**

QUOTA		26/01/2021 h6:00	26/01/2021 h12:00	26/01/2021 h18:00	27/01/2021 h6:00	27/01/2021 h12:00	27/01/2021 h18:00
1000	Venti	06 Nodi da N-Est	06 Nodi da N-Est	03 Nodi da Nord	03 Nodi da Nord	01 Nodi da S-Ovest	01 nodi da N-Ovest
	Temperature	-07 °C	-05 °C	-07 °C	-07 °C	-03 °C	-04 °C
	Temp.percepita	-12 °C	-10 °C	-10 °C	-10 °C	-3 °C	-4 °C
2000	Venti	17 Nodi da Nord	15 Nodi da Nord	14 Nodi da Nord	10 Nodi da Nord	04 nodi da Ovest	07 Nodi da Ovest
	Temperature	-09 °C	-09 °C	-09 °C	-08 °C	-07 °C	-06 °C
	Temp.percepita	-18 °C	-18 °C	-18 °C	-15 °C	-11 °C	-11 °C
3000	Venti	13 Nodi da Nord	15 Nodi da Nord	18 Nodi da Nord	16 nodi da N-Ovest	14 nodi da N-Ovest	16 nodi da N-Ovest
	Temperature	-15 °C	-15 °C	-16 °C	-14 °C	-13 °C	-09 °C
	Temp.percepita	-25 °C	-26 °C	-28 °C	-25 °C	-23 °C	-18 °C
Zero termico		0400-0600 m.	0700-0900 m.	0400-0600 m.	0200-0400 m.	1000-1200 m.	0600-0800 m.
Fenomeno		—	—	—	—	—	—
Stato del cielo							

**SOTTOSETTORE VELINO - SIRENTE**

QUOTA		26/01/2021 h6:00	26/01/2021 h12:00	26/01/2021 h18:00	27/01/2021 h6:00	27/01/2021 h12:00	27/01/2021 h18:00
1000	Venti	05 Nodi da N-Est	04 Nodi da N-Est	06 Nodi da Nord	04 Nodi da Nord	03 Nodi da Ovest	04 nodi da Ovest
	Temperature	-10 °C	-08 °C	-10 °C	-09 °C	-07 °C	-07 °C
	Temp.percepita	-15 °C	-12 °C	-16 °C	-13 °C	-10 °C	-11 °C
2000	Venti	09 Nodi da N-Est	06 Nodi da N-Est	11 Nodi da Nord	07 Nodi da Nord	04 nodi da Ovest	07 nodi da Ovest
	Temperature	-10 °C	-09 °C	-10 °C	-09 °C	-08 °C	-07 °C
	Temp.percepita	-17 °C	-14 °C	-18 °C	-15 °C	-12 °C	-13 °C
3000	Venti	13 Nodi da Nord	13 Nodi da Nord	17 Nodi da Nord	14 Nodi da Nord	13 nodi da N-Ovest	15 nodi da N-Ovest
	Temperature	-16 °C	-16 °C	-16 °C	-14 °C	-12 °C	-09 °C
	Temp.percepita	-26 °C	-26 °C	-28 °C	-24 °C	-21 °C	-18 °C
Zero termico		0400-0600 m.	0600-0800 m.	0300-0500 m.	0400-0600 m.	0700-0900 m.	0700-0900 m.
Fenomeno		—	—	—	—	—	—
Stato del cielo							







**SOTTOSETTORE MAINARDE-ALTO MOLISE**

QUOTA		26/01/2021 h6:00	26/01/2021 h12:00	26/01/2021 h18:00	27/01/2021 h6:00	27/01/2021 h12:00	27/01/2021 h18:00
1000	Venti	04 Nodi da Nord	05 Nodi da Nord	04 nodi da N-Ovest	04 nodi da N-Ovest	01 nodi da Ovest	02 nodi da Ovest
	Temperature	-05 °C	-04 °C	-06 °C	-07 °C	-02 °C	-04 °C
	Temp.percepita	-8 °C	-8 °C	-10 °C	-11 °C	-2 °C	-5 °C
2000	Venti	15 Nodi da Nord	15 Nodi da Nord	17 Nodi da Nord	10 Nodi da Nord	03 nodi da Ovest	08 Nodi da Ovest
	Temperature	-09 °C	-08 °C	-09 °C	-08 °C	-07 °C	-06 °C
	Temp.percepita	-18 °C	-17 °C	-18 °C	-15 °C	-10 °C	-12 °C
3000	Venti	06 Nodi da Nord	12 Nodi da Nord	17 Nodi da Nord	14 Nodi da Nord	15 nodi da N-Ovest	17 nodi da N-Ovest
	Temperature	-14 °C	-15 °C	-15 °C	-14 °C	-13 °C	-10 °C
	Temp.percepita	-20 °C	-25 °C	-26 °C	-24 °C	-23 °C	-20 °C
Zero termico		0500-0700 m.	0700-0900 m.	0300-0500 m.	0200-0400 m.	1000-1200 m.	0700-0900 m.
Fenomeno		—	—	—	—	—	—
Stato del cielo							

**Settore APPENNINO CENTRALE**

PREVISIONE METEO - BOLLETTINO VALANGHE - EMESSO ALLE ORE 14:00 del 25/01/2021  
a cura del Servizio Meteorologico dell'Aeronautica militare

**SOTTOSETTORE MATESE**

QUOTA		26/01/2021 h6:00	26/01/2021 h12:00	26/01/2021 h18:00	27/01/2021 h6:00	27/01/2021 h12:00	27/01/2021 h18:00
1000	Venti	04 Nodi da N-Est	08 Nodi da Nord	03 Nodi da Nord	02 Nodi da Nord	01 Nodi da S-Ovest	03 Nodi da S-Ovest
	Temperature	-04 °C	-04 °C	-04 °C	-04 °C	-02 °C	-03 °C
	Temp.percepita	-7 °C	-9 °C	-6 °C	-5 °C	-2 °C	-5 °C
2000	Venti	11 Nodi da Nord	18 Nodi da Nord	12 Nodi da Nord	07 Nodi da Nord	03 Nodi da Ovest	13 Nodi da Ovest
	Temperature	-09 °C	-09 °C	-09 °C	-08 °C	-08 °C	-05 °C
	Temp.percepita	-17 °C	-19 °C	-17 °C	-14 °C	-11 °C	-12 °C
3000	Venti	09 nodi da N-Ovest	16 Nodi da Nord	17 Nodi da Nord	14 nodi da N-Ovest	15 nodi da N-Ovest	14 nodi da N-Ovest
	Temperature	-15 °C	-15 °C	-16 °C	-14 °C	-13 °C	-11 °C
	Temp.percepita	-23 °C	-26 °C	-28 °C	-24 °C	-23 °C	-20 °C
Zero termico		0600-0800 m.	0700-0900 m.	0600-0800 m.	0500-0700 m.	1000-1200 m.	0700-0900 m.
Fenomeno		—	—	—	—	—	—
Stato del cielo							

**LEGENDA FENOMENI**

 Assenza Fenomeni	 Nebbia	 Foschia	 Pioggia debole	 Pioggia moderata	 Pioggia forte	 Temporali
 Nevicata debole	 Nevicata moderata	 Nevicata forte				

**STATO DEL CIELO**

 Sereno	 Poco nuvoloso	 Nuvoloso	 Molto coperto	 Coperto
--	---	--	---	---

**Settore APPENNINO CENTRALE**

**BOLLETTINO VALANGHE - EMESSO ALLE ORE 14:00 del 25/01/2021**  
 a cura del Servizio METEOMONT dell'ARMA dei CARABINIERI  
 in collaborazione con Servizio Meteorologico dell'Aeronautica militare

Località	Comune	Quota (Mslm)	Altezza neve (in cm)	Neve caduta nelle 24 ore (in cm)	Temp. Min (°C)	Temp. Max (°C)	Condizioni del tempo
C.CATINO	GUARCINO (FR)	1790	160	16	-7	-1	Nevicata moderata
C.STAFFI	FILETTINO (FR)	1823	170	60	N.P.	N.P.	Nevicata debole intermittente
CAMPITELLO MATESE	SAN MASSIMO (CB)	1429	81	Tracce di neve	-3	+3	Assenza di precipitazioni
CAMPO DELL'OSSO	SUBIACO (RM)	1550	145	9	-4	-1	Assenza di precipitazioni
CAMPO FELICE - BRECCIARA	ROCCA DI CAMBIO (AQ)	1729	147	63	N.P.	N.P.	Nevicata moderata
S.DONATO	CASTEL DEL MONTE (AQ)	1400	21	1	-4	+3	Nevicata debole continua
CEPPO	ROCCA SANTA MARIA (TE)	1349	37	N.P.	-4	+4	Scaccineve (tormenta) sulla stazione
COLLE RUTO	CAMPOTOSTO (AQ)	1384	65	20	N.P.	N.P.	Nevicata debole continua
COLLE SAN GIACOMO	CIVITELLA DEL TRONTO (TE)	1075	31	Tracce di neve	N.P.	N.P.	Assenza di precipitazioni
COPPO DELL'ORSO	VILLETTA BARREA (AQ)	1520	100	10	-7	0	Assenza di precipitazioni
FONTE SANT'ELIA *	COLLELONGO (AQ)	1260	40	N.P.	N.P.	N.P.	Assenza di precipitazioni
FORCA D'ACERO	PESCASSEROLI (AQ)	1480	155	11	-8	+1	Nevicata forte
LA CROCETTA	LUCOLI (AQ)	1573	70	9	N.P.	N.P.	Nevicata moderata
LA PEScina	RIVISONOLI (AQ)	1470	68	1	-5	+5	Nevicata debole intermittente
M. CAIDURO	CITTAREALE (RI)	1300	60	28	-2	+4	Nevicata debole continua
MAIELETTA MAMMA ROSA	PRETORO (CH)	1650	50	1	N.P.	N.P.	Nevicata debole continua
MARSIA	TAGLIACOZZO (AQ)	1450	78	18	-8	0	Nevicata forte
MIMOLA	SCANNO (AQ)	1495	66	3	N.P.	N.P.	Nevicata moderata
PASSOLANCIANO	LETTOMANOPPELLO (PE)	1300	37	1	N.P.	N.P.	Assenza di precipitazioni
PASSO LE FORCHE	MAGLIANO DE' MARSII (AQ)	1276	13	3	-6	+3	Nevicata moderata
PESCHIERE	AMATRICE (RI)	1270	40	4	-5	+3	Nevicata moderata
PESCOPENNATARO	PESCOPENNATARO (IS)	1220	11	N.P.	N.P.	N.P.	Assenza di precipitazioni
PIANO AREMOGNA	ROCCARASO (AQ)	1456	70	0	-4	+4	Assenza di precipitazioni
PIANO SAN PIETRO	ISOLA DEL GRAN SASSO D'ITALIA (TE)	950	0	N.P.	-7	+7	Pioggia debole intermittente
PRATI DI TIVO	PIETRACAMELA (TE)	1380	52	3	-4	+6	Nevicata debole intermittente
PRATO GENTILE	CAPRACOTTA (IS)	1490	39	N.P.	N.P.	N.P.	Assenza di precipitazioni
PRATO SELVA	FANO ADRIANO (TE)	1355	29	2	-1	+4	Scaccineve (tormenta) sulla stazione
QUARTARANA	CAMPO DI GIOVE (AQ)	1200	11	0	N.P.	N.P.	Assenza di precipitazioni
RIGOPIANO	FARINDOLA (PE)	1135	1	Tracce di neve	-5	+6	Nevicata debole intermittente
SAN PAOLO	ACQUASANTA TERME (AP)	960	0	N.P.	+2	+8	Pioggia debole continua
M.CARDITO-M.TERMINILLO	RIETI (RI)	1670	152	22	-3	0	Nevicata forte
VALLE DEL SOLE	PIZZOFERRATO (CH)	1440	19	0	N.P.	N.P.	Assenza di precipitazioni
VALLE FIORITA	PIZZONE (IS)	1436	116	0	-3	+2	Nevicata debole intermittente
VALLE GELATA	PESCOCOSTANZO (AQ)	1466	47	0	N.P.	N.P.	Assenza di precipitazioni
VALLONINA	LEONESSA (RI)	1350	125	5	-4	+1	Nevicata debole continua

(\*) Rilievi fuori campo