

**Settore APPENNINO CENTRALE**

**BOLLETTINO VALANGHE - EMESSE ALLE ORE 14:00 del 27/01/2021**  
 a cura del Servizio METEOMONT dell'ARMA dei CARABINIERI  
 in collaborazione con Servizio Meteorologico dell'Aeronautica militare

**SITUAZIONE alle 14:00 del 27/01/2021**

**GRADO DI PERICOLO: DA MODERATO 2 A MARCATO 3.**

**TIPO DI PERICOLO: NEVE VENTATA - STRATI DI NEVE CHE SI SOVRAPPONGONO CON TEMPERATURE MOLTO DIFFERENTI**



SOTTOSETTORE	PROBLEMA	ESPOSIZIONI PIU' CRITICHE	QUOTE PIU' CRITICHE	Quota m.		ALTEZZA NEVE		
				NORD	SUD	NEVE cm.	NEVE FRESCA cm.	QUOTA
Gran Sasso Est - Laga				1000	1100	053	0	1380
Gran Sasso Ovest				1100	1200	127	0	2135
Majella				1000	1100	041	0	1300
P.N. Abruzzo				1000	1000	116	0	1520
Velino - Sirente				1100	1200	070	0	1580
Mainarde-Alto Molise				1000	1200	044	0	1200
Matese				1200	1300	083	002	1430
Appennino Laziale - M. Terminillo				1000	1000	152	0	1670

**MANTO NEVOSO** Croste da fusione e rigelo e da vento portanti e non portanti su preesistenti croste da fusione e rigelo e da vento. Il manto nevoso è debolmente consolidato su moltipendii ripidi. In quota il forte vento ha rimaneggiato la neve fresca incrementando i vecchi accumuli e riportando in superficie le insidiose placche di ghiaccio già presenti. **IL PROSSIMO BOLLETTINO VERRA' EMESSE VENERDI' 29 GENNAIO 2021 ALLE ORE 14.00.**

**Settore APPENNINO CENTRALE**

**BOLLETTINO VALANGHE - EMESSO ALLE ORE 14:00 del 27/01/2021**  
 a cura del Servizio METEOMONT dell'ARMA dei CARABINIERI  
 in collaborazione con Servizio Meteorologico dell'Aeronautica militare

**PREVISIONI**

SOTTOSETTORE	28/01/2021				29/01/2021				30/01/2021			
	GRADO DI PERICOLO	PROBLEMA	ESPOSIZIONI PIU' CRITICHE	QUOTE PIU' CRITICHE	GRADO DI PERICOLO	PROBLEMA	ESPOSIZIONI PIU' CRITICHE	QUOTE PIU' CRITICHE	GRADO DI PERICOLO	PROBLEMA	ESPOSIZIONI PIU' CRITICHE	QUOTE PIU' CRITICHE
Gran Sasso Est - Laga	3	NEVE VENTATA	N, E	1500	3	NEVE BAGNATA	ALL	1500	3	NEVE VENTATA	ALL	1500
Gran Sasso Ovest	3	NEVE VENTATA	N, E	1500	3	NEVE BAGNATA	ALL	1500	3	NEVE VENTATA	ALL	1500
Majella	3	NEVE VENTATA	N, E	1500	3	NEVE BAGNATA	ALL	1500	3	NEVE VENTATA	ALL	1500
P.N. Abruzzo	3	NEVE VENTATA	N, E	1500	3	NEVE BAGNATA	ALL	1500	3	NEVE VENTATA	ALL	1500
Velino - Sirente	3	NEVE VENTATA	N, E	1500	3	NEVE BAGNATA	ALL	1500	3	NEVE VENTATA	ALL	1500
Mainarde-Alto Molise	2	NEVE VENTATA	N, E	1500	2	NEVE BAGNATA	ALL	1500	2	NEVE VENTATA	ALL	1500
Matese	2	NEVE VENTATA	N, E	1500	2	NEVE BAGNATA	ALL	1500	2	NEVE VENTATA	ALL	1500
Appennino Laziale - M. Terminillo	3	NEVE VENTATA	N, E	1500	3	NEVE BAGNATA	ALL	1500	3	NEVE VENTATA	ALL	1500

**SCALA EUROPEA DEL GRADO DI PERICOLO VALANGHE EUROPEAN AVALANCHE WARNING SERVICE**

	5 - MOLTO FORTE		4 - FORTE		3 - MARCATO		2 - MODERATO		1 - DEBOLE		NO NEVE		No Info
--	-----------------	--	-----------	--	-------------	--	--------------	--	------------	--	---------	--	---------

**LEGENDA PROBLEMA**

	NEVE FRESCA		NEVE VENTATA		NEVE VECCHIA		NEVE BAGNATA		SLITTAMENTO		NO_INFO
--	-------------	--	--------------	--	--------------	--	--------------	--	-------------	--	---------









**AVVERTENZE**

Viste le condizioni del manto nevoso, le attività al di fuori delle piste battute e segnalate richiedono ottime capacità di valutazione del pericolo locale. Meteomont rammenta ARTVA, pala e sonda sempre al seguito.









**Settore APPENNINO CENTRALE**

PREVISIONE METEO - BOLLETTINO VALANGHE - EMESSO ALLE ORE 14:00 del 27/01/2021  
a cura del Servizio Meteorologico dell'Aeronautica militare







**SOTTOSETTORE GRAN SASSO EST - LAGA**

QUOTA		28/01/2021 h6:00	28/01/2021 h12:00	28/01/2021 h18:00	29/01/2021 h6:00	29/01/2021 h12:00	29/01/2021 h18:00
1000	Venti	02 nodi da Ovest	02 Nodi da Ovest	03 Nodi da S-Ovest	03 Nodi da Ovest	05 Nodi da S-Ovest	06 Nodi da S-Ovest
	Temperature	-03 °C	+00 °C	+00 °C	+02 °C	+02 °C	+03 °C
	Temp.percepita	-4 °C	-1 °C	-2 °C	0 °C	-1 °C	0 °C
2000	Venti	07 nodi da N-Ovest	08 Nodi da Ovest	12 Nodi da Ovest	12 nodi da Ovest	18 Nodi da Ovest	19 Nodi da Ovest
	Temperature	-03 °C	+00 °C	+00 °C	+01 °C	+01 °C	+00 °C
	Temp.percepita	-8 °C	-4 °C	-6 °C	-4 °C	-5 °C	-7 °C
3000	Venti	14 Nodi da Nord	15 nodi da N-Ovest	20 nodi da N-Ovest	16 nodi da Ovest	28 Nodi da Ovest	24 nodi da Ovest
	Temperature	-08 °C	-05 °C	-03 °C	-01 °C	-04 °C	-07 °C
	Temp.percepita	-16 °C	-13 °C	-11 °C	-8 °C	-14 °C	-17 °C
Zero termico		0500-0700 m.	2100-2300 m.	2600-2800 m.	2700-2900 m.	2000-2200 m.	2000-2200 m.
Fenomeno		—	—	—	—		
Stato del cielo							

**SOTTOSETTORE GRAN SASSO OVEST**

QUOTA		28/01/2021 h6:00	28/01/2021 h12:00	28/01/2021 h18:00	29/01/2021 h6:00	29/01/2021 h12:00	29/01/2021 h18:00
1000	Venti	02 Nodi da Nord	02 Nodi da Ovest	03 Nodi da Ovest	03 Nodi da Ovest	06 Nodi da Ovest	06 Nodi da Ovest
	Temperature	-03 °C	+01 °C	+01 °C	+03 °C	+03 °C	+03 °C
	Temp.percepita	-4 °C	0 °C	-1 °C	2 °C	0 °C	0 °C
2000	Venti	05 nodi da N-Ovest	08 nodi da N-Ovest	11 nodi da Ovest	10 Nodi da Ovest	15 Nodi da Ovest	17 Nodi da Ovest
	Temperature	-03 °C	+00 °C	+00 °C	+02 °C	+00 °C	+00 °C
	Temp.percepita	-7 °C	-4 °C	-5 °C	-2 °C	-6 °C	-7 °C
3000	Venti	14 Nodi da Nord	14 nodi da N-Ovest	19 nodi da N-Ovest	15 nodi da Ovest	30 nodi da Ovest	24 nodi da Ovest
	Temperature	-08 °C	-05 °C	-03 °C	-01 °C	-03 °C	-07 °C
	Temp.percepita	-16 °C	-12 °C	-11 °C	-8 °C	-13 °C	-17 °C
Zero termico		0900-1100 m.	2100-2300 m.	2600-2800 m.	2800-3000 m.	1900-2100 m.	2000-2200 m.
Fenomeno		—	—	—	—		
Stato del cielo							







**SOTTOSETTORE MAJELLA**

QUOTA		28/01/2021 h6:00	28/01/2021 h12:00	28/01/2021 h18:00	29/01/2021 h6:00	29/01/2021 h12:00	29/01/2021 h18:00
1000	Venti	02 Nodi da Nord	02 Nodi da S-Ovest	04 Nodi da S-Ovest	02 Nodi da S-Ovest	05 Nodi da S-Ovest	07 Nodi da S-Ovest
	Temperature	-02 °C	+00 °C	+02 °C	+04 °C	+04 °C	+02 °C
	Temp.percepita	-3 °C	-1 °C	0 °C	4 °C	2 °C	-2 °C
2000	Venti	06 Nodi da Nord	04 nodi da Ovest	07 Nodi da Ovest	04 Nodi da Ovest	12 Nodi da Ovest	16 Nodi da Ovest
	Temperature	-04 °C	+00 °C	+01 °C	+04 °C	+01 °C	+00 °C
	Temp.percepita	-8 °C	-3 °C	-3 °C	2 °C	-4 °C	-6 °C
3000	Venti	15 Nodi da Nord	13 nodi da N-Ovest	18 nodi da N-Ovest	14 Nodi da Ovest	28 nodi da Ovest	30 nodi da Ovest
	Temperature	-09 °C	-06 °C	-03 °C	-02 °C	-03 °C	-05 °C
	Temp.percepita	-18 °C	-13 °C	-11 °C	-9 °C	-12 °C	-15 °C
Zero termico		0800-1000 m.	1900-2100 m.	2300-2500 m.	2600-2800 m.	2100-2300 m.	1900-2100 m.
Fenomeno		—	—	—	—	—	—
Stato del cielo							









**Settore APPENNINO CENTRALE**

PREVISIONE METEO - BOLLETTINO VALANGHE - EMESSO ALLE ORE 14:00 del 27/01/2021  
a cura del Servizio Meteorologico dell'Aeronautica militare







**SOTTOSETTORE P.N. ABRUZZO**

QUOTA		28/01/2021 h6:00	28/01/2021 h12:00	28/01/2021 h18:00	29/01/2021 h6:00	29/01/2021 h12:00	29/01/2021 h18:00
1000	Venti	02 Nodi da Nord	01 Nodi da S-Ovest	02 Nodi da S-Ovest	02 nodi da N-Ovest	04 Nodi da Ovest	04 Nodi da Ovest
	Temperature	-03 °C	+00 °C	+00 °C	+02 °C	+02 °C	+02 °C
	Temp.percepita	-4 °C	1 °C	-1 °C	1 °C	0 °C	0 °C
2000	Venti	05 Nodi da Nord	08 nodi da N-Ovest	07 Nodi da Ovest	08 nodi da N-Ovest	14 Nodi da Ovest	16 Nodi da Ovest
	Temperature	-03 °C	-01 °C	-01 °C	+03 °C	+01 °C	+00 °C
	Temp.percepita	-7 °C	-6 °C	-5 °C	-1 °C	-5 °C	-6 °C
3000	Venti	15 nodi da N-Ovest	14 nodi da N-Ovest	19 nodi da N-Ovest	15 Nodi da Ovest	30 nodi da Ovest	27 nodi da Ovest
	Temperature	-08 °C	-05 °C	-03 °C	-01 °C	-01 °C	-06 °C
	Temp.percepita	-17 °C	-12 °C	-11 °C	-8 °C	-10 °C	-16 °C
Zero termico		0800-1000 m.	1400-1600 m.	1300-1500 m.	2800-3000 m.	2100-2300 m.	1900-2100 m.
Fenomeno		—	—	—	—	—	—
Stato del cielo							

**SOTTOSETTORE VELINO - SIRENTE**

QUOTA		28/01/2021 h6:00	28/01/2021 h12:00	28/01/2021 h18:00	29/01/2021 h6:00	29/01/2021 h12:00	29/01/2021 h18:00
1000	Venti	04 Nodi da Nord	03 nodi da Ovest	04 Nodi da Ovest	04 nodi da Ovest	09 Nodi da Ovest	08 Nodi da Ovest
	Temperature	-03 °C	-01 °C	-01 °C	+02 °C	+01 °C	+01 °C
	Temp.percepita	-6 °C	-3 °C	-4 °C	0 °C	-3 °C	-3 °C
2000	Venti	06 Nodi da Nord	05 Nodi da Ovest	06 Nodi da Ovest	07 Nodi da Ovest	14 Nodi da Ovest	14 Nodi da Ovest
	Temperature	-03 °C	+00 °C	-01 °C	+03 °C	+00 °C	+01 °C
	Temp.percepita	-7 °C	-3 °C	-5 °C	0 °C	-6 °C	-5 °C
3000	Venti	15 nodi da N-Ovest	13 nodi da N-Ovest	19 nodi da N-Ovest	16 nodi da Ovest	29 nodi da Ovest	23 nodi da Ovest
	Temperature	-07 °C	-05 °C	-02 °C	-01 °C	-03 °C	-07 °C
	Temp.percepita	-15 °C	-12 °C	-10 °C	-8 °C	-12 °C	-17 °C
Zero termico		1200-1400 m.	2200-2400 m.	2300-2500 m.	2700-2900 m.	2000-2200 m.	2000-2200 m.
Fenomeno		—	—	—	—		
Stato del cielo							

**SOTTOSETTORE MAINARDE-ALTO MOLISE**

QUOTA		28/01/2021 h6:00	28/01/2021 h12:00	28/01/2021 h18:00	29/01/2021 h6:00	29/01/2021 h12:00	29/01/2021 h18:00
1000	Venti	02 nodi da N-Ovest	02 nodi da Ovest	03 Nodi da Ovest	03 Nodi da Ovest	06 Nodi da Ovest	05 Nodi da Ovest
	Temperature	-02 °C	+03 °C	+03 °C	+05 °C	+03 °C	+03 °C
	Temp.percepita	-3 °C	2 °C	2 °C	4 °C	0 °C	0 °C
2000	Venti	04 Nodi da Nord	08 nodi da N-Ovest	10 Nodi da Ovest	09 nodi da N-Ovest	21 Nodi da Ovest	20 Nodi da Ovest
	Temperature	-03 °C	+00 °C	+00 °C	+05 °C	+01 °C	+00 °C
	Temp.percepita	-6 °C	-4 °C	-5 °C	2 °C	-6 °C	-7 °C
3000	Venti	14 Nodi da Nord	14 nodi da N-Ovest	20 nodi da N-Ovest	15 nodi da N-Ovest	31 nodi da Ovest	31 nodi da Ovest
	Temperature	-08 °C	-05 °C	-03 °C	-01 °C	+00 °C	-04 °C
	Temp.percepita	-16 °C	-12 °C	-11 °C	-8 °C	-9 °C	-14 °C
Zero termico		0900-1100 m.	2000-2200 m.	2500-2700 m.	2800-3000 m.	2900-3100 m.	1900-2100 m.
Fenomeno		—	—	—	—	—	—
Stato del cielo							

**Settore APPENNINO CENTRALE**

PREVISIONE METEO - BOLLETTINO VALANGHE - EMESSO ALLE ORE 14:00 del 27/01/2021  
a cura del Servizio Meteorologico dell'Aeronautica militare

SOTTOSETTORE MATESE							
QUOTA		28/01/2021 h6:00	28/01/2021 h12:00	28/01/2021 h18:00	29/01/2021 h6:00	29/01/2021 h12:00	29/01/2021 h18:00
1000	Venti	01 Nodi da Nord	03 Nodi da S-Ovest	05 Nodi da S-Ovest	04 Nodi da S-Ovest	07 Nodi da S-Ovest	07 Nodi da S-Ovest
	Temperature	-01 °C	+01 °C	+01 °C	+04 °C	+05 °C	+05 °C
	Temp.percepita	0 °C	-1 °C	-2 °C	2 °C	2 °C	2 °C
2000	Venti	04 Nodi da Nord	07 Nodi da Ovest	15 Nodi da Ovest	10 Nodi da Ovest	22 Nodi da Ovest	23 Nodi da Ovest
	Temperature	-03 °C	+00 °C	+00 °C	+05 °C	+02 °C	+01 °C
	Temp.percepita	-6 °C	-4 °C	-6 °C	1 °C	-5 °C	-6 °C
3000	Venti	15 Nodi da Nord	14 nodi da N-Ovest	18 nodi da N-Ovest	15 nodi da N-Ovest	31 nodi da Ovest	31 nodi da Ovest
	Temperature	-08 °C	-06 °C	-03 °C	-01 °C	+01 °C	-02 °C
	Temp.percepita	-17 °C	-14 °C	-11 °C	-8 °C	-7 °C	-11 °C
Zero termico		1000-1200 m.	1400-1600 m.	2500-2700 m.	2800-3000 m.	3000-3200 m.	2300-2500 m.
Fenomeno		—	—	—	—	—	—
Stato del cielo							

SOTTOSETTORE APPENNINO LAZIALE - M. TERMINILLO							
QUOTA		28/01/2021 h6:00	28/01/2021 h12:00	28/01/2021 h18:00	29/01/2021 h6:00	29/01/2021 h12:00	29/01/2021 h18:00
1000	Venti	02 nodi da N-Ovest	02 Nodi da Ovest	04 Nodi da S-Ovest	03 Nodi da Ovest	05 Nodi da S-Ovest	07 Nodi da Ovest
	Temperature	-02 °C	+00 °C	+02 °C	+03 °C	+03 °C	+03 °C
	Temp.percepita	-3 °C	-1 °C	0 °C	2 °C	0 °C	0 °C
2000	Venti	07 nodi da N-Ovest	06 Nodi da Ovest	09 Nodi da Ovest	09 nodi da Ovest	14 Nodi da Ovest	18 Nodi da Ovest
	Temperature	-04 °C	+00 °C	+01 °C	+01 °C	+01 °C	+00 °C
	Temp.percepita	-9 °C	-4 °C	-3 °C	-3 °C	-5 °C	-7 °C
3000	Venti	13 Nodi da Nord	15 nodi da N-Ovest	17 nodi da N-Ovest	16 Nodi da Ovest	25 Nodi da Ovest	24 nodi da Ovest
	Temperature	-08 °C	-05 °C	-02 °C	-01 °C	-03 °C	-06 °C
	Temp.percepita	-16 °C	-13 °C	-9 °C	-8 °C	-12 °C	-16 °C
Zero termico		1000-1200 m.	2100-2300 m.	2700-2900 m.	2800-3000 m.	2000-2200 m.	2000-2200 m.
Fenomeno		—	—	—	—		—
Stato del cielo							

**LEGENDA FENOMENI**

Assenza Fenomeni	Nebbia	Foschia	Pioggia debole	Pioggia moderata	Pioggia forte	Temporali
Nevicata debole	Nevicata moderata	Nevicata forte				

**STATO DEL CIELO**

Sereno	Poco nuvoloso	Nuvoloso	Molto coperto	Coperto
--------	---------------	----------	---------------	---------

**Settore APPENNINO CENTRALE**

**BOLLETTINO VALANGHE - EMESSO ALLE ORE 14:00 del 27/01/2021**  
 a cura del Servizio METEOMONT dell'ARMA dei CARABINIERI  
 in collaborazione con Servizio Meteorologico dell'Aeronautica militare

Località	Comune	Quota (Mslm)	Altezza neve (in cm)	Neve caduta nelle 24 ore (in cm)	Temp. Min (°C)	Temp. Max (°C)	Condizioni del tempo
C.CATINO	GUARCINO (FR)	1790	177	0	-10	-4	Assenza di precipitazioni
C.STAFFI	FILETTINO (FR)	1823	181	0	-12	-6	Assenza di precipitazioni
CAMPITELLO MATESE	SAN MASSIMO (CB)	1429	83	2	-12	-5	Assenza di precipitazioni
CAMPO DELL'OSSO	SUBIACO (RM)	1550	147	0	-13	-3	Assenza di precipitazioni
CAMPO IMPERATORE	L'AQUILA (AQ)	2135	127	N.P.	-13	0	Assenza di precipitazioni
S.DONATO	CASTEL DEL MONTE (AQ)	1400	26	0	-14	-3	Assenza di precipitazioni
CEPPO	ROCCA SANTA MARIA (TE)	1349	38	0	-6	+1	Assenza di precipitazioni
COLLE RUTO	CAMPOTOSTO (AQ)	1384	50	0	N.P.	N.P.	Assenza di precipitazioni
COLLE SAN GIACOMO	CIVITELLA DEL TRONTO (TE)	1075	30	0	N.P.	N.P.	Assenza di precipitazioni
COPPO DELL'ORSO	VILLETTA BARREA (AQ)	1520	116	0	-16	-4	Assenza di precipitazioni
FAVACCHIOLE	CROGNALETO (TE)	1016	14	0	-6	+1	Assenza di precipitazioni
FONTE SANT'ELIA *	COLLELONGO (AQ)	1265	46	0	N.P.	N.P.	Assenza di precipitazioni
FORCA D'ACERO	PESCASSEROLI (AQ)	1480	163	0	-18	-3	Assenza di precipitazioni
LA CROCETTA	LUCOLI (AQ)	1573	77	0	N.P.	N.P.	Assenza di precipitazioni
LA PESCHINA	RIVISONDOLI (AQ)	1470	71	3	-10	+0	Assenza di precipitazioni
M. CAIDURO	CITTAREALE (RI)	1300	56	0	-6	+3	Assenza di precipitazioni
MARSIA	TAGLIACOZZO (AQ)	1450	89	0	-26	+2	Assenza di precipitazioni
MIMOLA	SCANNO (AQ)	1495	73	0	N.P.	N.P.	Assenza di precipitazioni
PASSOLANCIANO	LETTOMANOPELLO (PE)	1300	41	0	N.P.	N.P.	Assenza di precipitazioni
PASSO LE FORCHE	MAGLIANO DE' MARSI (AQ)	1276	16	0	-12	-2	Assenza di precipitazioni
PASSO SAN LEONARDO	SANT'EUFEMIA A MAIELLA (PE)	1215	4	4	-6	N.P.	Assenza di precipitazioni
PESCHIERE	AMATRICE (RI)	1270	45	0	-9	-1	Assenza di precipitazioni
PESCOPENNATARO	PESCOPENNATARO (IS)	1220	10	0	-2	+1	Assenza di precipitazioni
PIANO AREMOGNA	ROCCARASO (AQ)	1456	70	7	-15	-6	Assenza di precipitazioni
PIANO SAN PIETRO	ISOLA DEL GRAN SASSO D'ITALIA (TE)	950	0	0	-6	+2	Assenza di precipitazioni
PRATI DI MEZZO	PICINISCO (FR)	1430	107	0	-12	-3	Assenza di precipitazioni
PRATI DI TIVO	PIETRACAMELA (TE)	1380	53	0	-11	0	Assenza di precipitazioni
PRATO GENTILE	CAPRACOTTA (IS)	1490	44	0	-9	-4	Assenza di precipitazioni
PRATO SELVA	FANO ADRIANO (TE)	1355	30	0	-5	0	Assenza di precipitazioni
QUARTARANA	CAMPO DI GIOVE (AQ)	1200	18	0	-8	-1	Assenza di precipitazioni
RIGOPIANO	FARINDOLA (PE)	1135	0	0	-6	+1	Assenza di precipitazioni
SAN PAOLO	ACQUASANTA TERME (AP)	960	0	N.P.	-3	+5	Assenza di precipitazioni
M.CARDITO-M.TERMINILLO	RIETI (RI)	1670	152	0	-7	-1	Assenza di precipitazioni
VALLE FIORITA	PIZZONE (IS)	1436	120	0	-11	+3	Assenza di precipitazioni
VALLE GELATA	PESCOCOSTANZO (AQ)	1466	57	1	N.P.	N.P.	Assenza di precipitazioni
VALLONINA	LEONESSA (RI)	1350	130	0	-11	+3	Assenza di precipitazioni

(\*) Rilievi fuori campo