

**Settore APPENNINO CENTRALE**

BOLLETTINO VALANGHE - EMESSO ALLE ORE 14:00 del 12/02/2021  
a cura del Servizio METEOMONT dell'ARMA dei CARABINIERI  
in collaborazione con Servizio Meteorologico dell'Aeronautica militare

**SITUAZIONE alle 14:00 del 12/02/2021**

**GRADO DI PERICOLO: MODERATO 2.**

**TIPO DI PERICOLO: NEVE VECCHIA - ZONE CON POCA NEVE INAREE CON ABBONDANTE COPERTURA NEVOSA NEVE VENTATA - NUOVA NEVICATA SU NEVE VECCHIA CON STRATO DEBOLE IN PROSSIMITA' DEL SUOLO**



SOTTOSETTORE	PROBLEMA	ESPOSIZIONI PIU' CRITICHE	QUOTE PIU' CRITICHE	Quota m.		ALTEZZA NEVE		
				NORD	SUD	NEVE cm.	NEVE FRESCA cm.	QUOTA
Gran Sasso Est - Laga				1100	1500	000-009	006	1349
Gran Sasso Ovest				1400	1700	000-175	0	2135
Majella				1200	1500	000-025	001	1650
P.N. Abruzzo				1300	1700	032-133	0	1468
Velino - Sirente				1400	1700	000-035	0	1573
Mainarde-Alto Molise				1300	1600	000-090	0	1406
Matese				1300	1600	037	0	1429
Appennino Laziale - M. Terminillo				1300	1600	000-159	0	1823

**MANTO NEVOSO** Croste da fusione e rigelo portanti su strati intermedi moderatamente consolidati. Il manto nevoso è in generale moderatamente consolidato. Sulle dorsali intermedie ed occidentali il manto, pur essendo ancora umido/bagnato negli strati basali, ha subito un relativo consolidamento grazie all'abbassamento della temperatura dell'aria, che ha altresì generato delle diffuse croste superficiali spesse e resistenti. Pertanto solo in alcuni pendii molto ripidi la neve potrebbe risultare instabile soprattutto con forte sovraccarico. Alle alte quote, in particolare di Velino/Sirente, Gran Sasso e Maiella, la criticità più significativa è invece rappresentata dagli accumuli eolici di nuova formazione che potrebbero dare origine a scaricamenti, considerati anche gli strati di neve pallottolare su cui talvolta poggiano i lastroni. Su Maiella, Gran Sasso Est e monti della Laga inoltre si sono registrati degli accumuli (per ora scarsi) di neve fresca che, stante l'arrivo in queste ore della parte più intensa di una perturbazione a carattere freddo (che si estenderà in tutto il Settore), sono destinati ad accrescersi e a rappresentare, in prospettiva, una criticità circa la stabilità del manto.

**Settore APPENNINO CENTRALE**

**BOLLETTINO VALANGHE - EMESSO ALLE ORE 14:00 del 12/02/2021**  
 a cura del Servizio METEOMONT dell'ARMA dei CARABINIERI  
 in collaborazione con Servizio Meteorologico dell'Aeronautica militare

**PREVISIONI**

SOTTOSETTORE	13/02/2021				14/02/2021				15/02/2021			
	GRADO DI PERICOLO	PROBLEMA	ESPOSIZIONI PIU' CRITICHE	QUOTE PIU' CRITICHE	GRADO DI PERICOLO	PROBLEMA	ESPOSIZIONI PIU' CRITICHE	QUOTE PIU' CRITICHE	GRADO DI PERICOLO	PROBLEMA	ESPOSIZIONI PIU' CRITICHE	QUOTE PIU' CRITICHE
Gran Sasso Est - Laga			ALL				ALL				ALL	
Gran Sasso Ovest			ALL				ALL				ALL	
Majella			ALL				ALL				ALL	
P.N. Abruzzo			ALL				ALL				ALL	
Velino - Sirente			ALL				ALL				ALL	
Mainarde-Alto Molise			ALL				ALL				ALL	
Matese			ALL				ALL				ALL	
Appennino Laziale - M. Terminillo			ALL				ALL				ALL	

**SCALA EUROPEA DEL GRADO DI PERICOLO VALANGHE EUROPEAN AVALANCHE WARNING SERVICE**

5 - MOLTO FORTE  
 4 - FORTE  
 3 - MARCATO  
 2 - MODERATO  
 1 - DEBOLE  
 NO NEVE  
 No Info

**LEGENDA PROBLEMA**

NEVE FRESCA  
 NEVE VENTATA  
 NEVE VECCHIA  
 NEVE BAGNATA  
 SLITTAMENTO  
 NO INFO  
 NO\_INFO











**AVVERTENZE**

Viste le condizioni del manto nevoso, le attività al di fuori delle piste battute e segnalate richiedono ottime capacità di valutazione del pericolo locale. Meteomont rammenta ARTVA, pala e sonda sempre al seguito.











Settore APPENNINO CENTRALE

PREVISIONE METEO - BOLLETTINO VALANGHE - EMESSO ALLE ORE 14:00 del 12/02/2021  
a cura del Servizio Meteorologico dell'Aeronautica militare











SOTTOSETTORE GRAN SASSO EST - LAGA

QUOTA		13/02/2021 h6:00	13/02/2021 h12:00	13/02/2021 h18:00	14/02/2021 h6:00	14/02/2021 h12:00	14/02/2021 h18:00
1000	Venti	07 Nodi da Est	08 Nodi da N-Est	05 Nodi da N-Est	11 Nodi da N-Est	10 Nodi da N-Est	09 Nodi da N-Est
	Temperature	-07 °C	-08 °C	-11 °C	-13 °C	-11 °C	-11 °C
	Temp.percepita	-13 °C	-14 °C	-16 °C	-22 °C	-19 °C	-18 °C
2000	Venti	13 Nodi da Est	15 Nodi da Est	11 Nodi da N-Est	27 Nodi da N-Est	24 Nodi da N-Est	26 Nodi da N-Est
	Temperature	-09 °C	-12 °C	-12 °C	-17 °C	-16 °C	-15 °C
	Temp.percepita	-17 °C	-22 °C	-20 °C	-31 °C	-29 °C	-28 °C
3000	Venti	09 Nodi da S-Ovest	07 nodi da N-Ovest	09 nodi da N-Ovest	30 Nodi da N-Est	25 Nodi da N-Est	26 Nodi da N-Est
	Temperature	-07 °C	-07 °C	-10 °C	-20 °C	-23 °C	-22 °C
	Temp.percepita	-13 °C	-13 °C	-17 °C	-36 °C	-39 °C	-38 °C
Zero termico		0400-0600 m.	0200-0400 m.	0000-0200 m.	0000-0200 m.	0000-0200 m.	0000-0200 m.
Fenomeno						—	—
Stato del cielo							

SOTTOSETTORE GRAN SASSO OVEST

QUOTA		13/02/2021 h6:00	13/02/2021 h12:00	13/02/2021 h18:00	14/02/2021 h6:00	14/02/2021 h12:00	14/02/2021 h18:00
1000	Venti	03 Nodi da N-Est	05 Nodi da N-Est	02 Nodi da Nord	07 Nodi da Nord	06 Nodi da N-Est	07 Nodi da Nord
	Temperature	-05 °C	-06 °C	-09 °C	-12 °C	-11 °C	-10 °C
	Temp.percepita	-8 °C	-10 °C	-11 °C	-19 °C	-17 °C	-16 °C
2000	Venti	07 Nodi da N-Est	09 Nodi da N-Est	06 Nodi da Nord	24 Nodi da N-Est	23 Nodi da N-Est	27 Nodi da N-Est
	Temperature	-09 °C	-10 °C	-12 °C	-17 °C	-15 °C	-15 °C
	Temp.percepita	-15 °C	-17 °C	-18 °C	-31 °C	-28 °C	-29 °C
3000	Venti	09 Nodi da S-Ovest	04 Nodi da Ovest	09 nodi da N-Ovest	27 Nodi da N-Est	24 Nodi da N-Est	27 Nodi da N-Est
	Temperature	-08 °C	-08 °C	-10 °C	-19 °C	-23 °C	-22 °C
	Temp.percepita	-15 °C	-12 °C	-17 °C	-34 °C	-39 °C	-38 °C
Zero termico		0800-1000 m.	0600-0800 m.	0200-0400 m.	0000-0200 m.	0000-0200 m.	0000-0200 m.
Fenomeno				—			—
Stato del cielo							












SOTTOSETTORE MAJELLA

QUOTA		13/02/2021 h6:00	13/02/2021 h12:00	13/02/2021 h18:00	14/02/2021 h6:00	14/02/2021 h12:00	14/02/2021 h18:00
1000	Venti	02 Nodi da N-Est	03 Nodi da N-Est	05 Nodi da N-Est	09 Nodi da N-Est	08 Nodi da N-Est	09 Nodi da N-Est
	Temperature	-06 °C	-08 °C	-12 °C	-14 °C	-13 °C	-12 °C
	Temp.percepita	-8 °C	-11 °C	-17 °C	-22 °C	-20 °C	-20 °C
2000	Venti	04 Nodi da N-Est	06 Nodi da N-Est	11 Nodi da N-Est	20 Nodi da N-Est	21 Nodi da N-Est	24 Nodi da Nord
	Temperature	-08 °C	-10 °C	-14 °C	-16 °C	-15 °C	-14 °C
	Temp.percepita	-12 °C	-16 °C	-23 °C	-28 °C	-27 °C	-27 °C
3000	Venti	10 Nodi da S-Ovest	01 Nodi da S-Ovest	09 nodi da N-Ovest	25 Nodi da N-Est	23 Nodi da N-Est	25 Nodi da Nord
	Temperature	-07 °C	-09 °C	-10 °C	-22 °C	-23 °C	-22 °C
	Temp.percepita	-14 °C	-9 °C	-17 °C	-38 °C	-39 °C	-38 °C
Zero termico		0700-0900 m.	0500-0700 m.	0000-0200 m.	0000-0200 m.	0000-0200 m.	0000-0200 m.
Fenomeno						—	—
Stato del cielo							












**Settore APPENNINO CENTRALE**

 PREVISIONE METEO - BOLLETTINO VALANGHE - EMESSO ALLE ORE 14:00 del 12/02/2021  
 a cura del Servizio Meteorologico dell'Aeronautica militare










**SOTTOSETTORE P.N. ABRUZZO**

QUOTA		13/02/2021 h6:00	13/02/2021 h12:00	13/02/2021 h18:00	14/02/2021 h6:00	14/02/2021 h12:00	14/02/2021 h18:00
1000	Venti	04 Nodi da N-Est	05 Nodi da N-Est	05 Nodi da N-Est	12 Nodi da Nord	12 Nodi da N-Est	10 Nodi da N-Est
	Temperature	-03 °C	-04 °C	-08 °C	-13 °C	-10 °C	-10 °C
	Temp.percepita	-6 °C	-8 °C	-13 °C	-22 °C	-18 °C	-18 °C
2000	Venti	03 Nodi da Est	12 Nodi da N-Est	09 Nodi da Nord	29 Nodi da N-Est	32 Nodi da N-Est	31 Nodi da Nord
	Temperature	-03 °C	-08 °C	-07 °C	-16 °C	-15 °C	-14 °C
	Temp.percepita	-5 °C	-16 °C	-13 °C	-30 °C	-29 °C	-28 °C
3000	Venti	12 Nodi da S-Ovest	08 Nodi da Ovest	09 nodi da N-Ovest	15 Nodi da Nord	32 Nodi da N-Est	32 Nodi da Nord
	Temperature	-07 °C	-07 °C	-09 °C	-13 °C	-18 °C	-22 °C
	Temp.percepita	-14 °C	-13 °C	-16 °C	-23 °C	-34 °C	-39 °C
Zero termico		0900-1100 m.	0800-1000 m.	0200-0400 m.	0000-0200 m.	0000-0200 m.	0000-0200 m.
Fenomeno				—			
Stato del cielo							

**SOTTOSETTORE VELINO - SIRENTE**

QUOTA		13/02/2021 h6:00	13/02/2021 h12:00	13/02/2021 h18:00	14/02/2021 h6:00	14/02/2021 h12:00	14/02/2021 h18:00
1000	Venti	06 Nodi da Est	08 Nodi da Est	05 Nodi da N-Est	16 Nodi da N-Est	13 Nodi da N-Est	13 Nodi da N-Est
	Temperature	-07 °C	-09 °C	-13 °C	-16 °C	-14 °C	-14 °C
	Temp.percepita	-12 °C	-15 °C	-19 °C	-27 °C	-24 °C	-24 °C
2000	Venti	08 Nodi da Est	12 Nodi da Est	06 Nodi da N-Est	25 Nodi da N-Est	21 Nodi da N-Est	22 Nodi da N-Est
	Temperature	-08 °C	-10 °C	-13 °C	-17 °C	-15 °C	-15 °C
	Temp.percepita	-14 °C	-18 °C	-19 °C	-31 °C	-27 °C	-28 °C
3000	Venti	10 Nodi da S-Ovest	06 Nodi da Ovest	11 nodi da N-Ovest	25 Nodi da N-Est	29 Nodi da N-Est	30 Nodi da N-Est
	Temperature	-06 °C	-07 °C	-08 °C	-15 °C	-21 °C	-22 °C
	Temp.percepita	-13 °C	-12 °C	-15 °C	-28 °C	-37 °C	-39 °C
Zero termico		0700-0900 m.	0500-0700 m.	0000-0200 m.	0000-0200 m.	0000-0200 m.	0000-0200 m.
Fenomeno				—			
Stato del cielo							

**SOTTOSETTORE MAINARDE-ALTO MOLISE**

QUOTA		13/02/2021 h6:00	13/02/2021 h12:00	13/02/2021 h18:00	14/02/2021 h6:00	14/02/2021 h12:00	14/02/2021 h18:00
1000	Venti	03 Nodi da Est	04 Nodi da N-Est	04 Nodi da Nord	09 Nodi da Nord	10 Nodi da N-Est	07 Nodi da N-Est
	Temperature	-05 °C	-05 °C	-07 °C	-12 °C	-09 °C	-10 °C
	Temp.percepita	-8 °C	-8 °C	-11 °C	-20 °C	-16 °C	-16 °C
2000	Venti	07 Nodi da N-Est	11 Nodi da N-Est	04 Nodi da Nord	29 Nodi da Nord	27 Nodi da N-Est	28 Nodi da Nord
	Temperature	-08 °C	-10 °C	-07 °C	-15 °C	-15 °C	-14 °C
	Temp.percepita	-14 °C	-18 °C	-11 °C	-29 °C	-29 °C	-27 °C
3000	Venti	13 Nodi da S-Ovest	02 Nodi da Sud	09 nodi da N-Ovest	16 Nodi da Nord	28 Nodi da N-Est	28 Nodi da Nord
	Temperature	-06 °C	-09 °C	-09 °C	-14 °C	-21 °C	-22 °C
	Temp.percepita	-13 °C	-11 °C	-16 °C	-25 °C	-37 °C	-38 °C
Zero termico		0600-0800 m.	0600-0800 m.	0300-0500 m.	0000-0200 m.	0000-0200 m.	0000-0200 m.
Fenomeno				—	—	—	
Stato del cielo							

**Settore APPENNINO CENTRALE**

PREVISIONE METEO - BOLLETTINO VALANGHE - EMESSO ALLE ORE 14:00 del 12/02/2021  
a cura del Servizio Meteorologico dell'Aeronautica militare

SOTTOSETTORE MATESE							
QUOTA		13/02/2021 h6:00	13/02/2021 h12:00	13/02/2021 h18:00	14/02/2021 h6:00	14/02/2021 h12:00	14/02/2021 h18:00
1000	Venti	05 Nodi da N-Est	09 Nodi da N-Est	07 Nodi da N-Est	12 Nodi da N-Est	14 Nodi da N-Est	11 Nodi da Nord
	Temperature	-04 °C	-05 °C	-08 °C	-11 °C	-10 °C	-09 °C
	Temp.percepita	-8 °C	-11 °C	-14 °C	-20 °C	-19 °C	-17 °C
2000	Venti	04 Nodi da Est	16 Nodi da N-Est	12 Nodi da N-Est	28 Nodi da Nord	31 Nodi da N-Est	30 Nodi da Nord
	Temperature	-04 °C	-08 °C	-11 °C	-16 °C	-15 °C	-14 °C
	Temp.percepita	-7 °C	-17 °C	-20 °C	-30 °C	-29 °C	-28 °C
3000	Venti	15 Nodi da Sud	12 Nodi da S-Ovest	12 nodi da N-Ovest	21 Nodi da N-Est	29 Nodi da Nord	29 Nodi da N-Est
	Temperature	-06 °C	-06 °C	-09 °C	-16 °C	-17 °C	-22 °C
	Temp.percepita	-14 °C	-13 °C	-17 °C	-29 °C	-32 °C	-39 °C
Zero termico		0600-0800 m.	0500-0700 m.	0100-0300 m.	0000-0200 m.	0000-0200 m.	0000-0200 m.
Fenomeno							—
Stato del cielo							

SOTTOSETTORE APPENNINO LAZIALE - M. TERMINILLO							
QUOTA		13/02/2021 h6:00	13/02/2021 h12:00	13/02/2021 h18:00	14/02/2021 h6:00	14/02/2021 h12:00	14/02/2021 h18:00
1000	Venti	06 Nodi da Est	06 Nodi da Est	05 Nodi da Est	12 Nodi da N-Est	12 Nodi da N-Est	11 Nodi da N-Est
	Temperature	-05 °C	-07 °C	-10 °C	-13 °C	-10 °C	-11 °C
	Temp.percepita	-10 °C	-12 °C	-15 °C	-22 °C	-18 °C	-19 °C
2000	Venti	10 Nodi da Est	11 Nodi da Est	09 Nodi da N-Est	27 Nodi da N-Est	26 Nodi da N-Est	27 Nodi da N-Est
	Temperature	-07 °C	-08 °C	-10 °C	-16 °C	-15 °C	-15 °C
	Temp.percepita	-14 °C	-15 °C	-17 °C	-30 °C	-28 °C	-29 °C
3000	Venti	07 Nodi da S-Ovest	08 nodi da N-Ovest	10 nodi da N-Ovest	28 Nodi da N-Est	26 Nodi da N-Est	27 Nodi da N-Est
	Temperature	-07 °C	-07 °C	-10 °C	-19 °C	-21 °C	-21 °C
	Temp.percepita	-13 °C	-13 °C	-18 °C	-34 °C	-37 °C	-37 °C
Zero termico		0600-0800 m.	0500-0700 m.	0000-0200 m.	0000-0200 m.	0000-0200 m.	0000-0200 m.
Fenomeno				—	—	—	—
Stato del cielo							

**LEGENDA FENOMENI**

— Assenza Fenomeni	Nebbia	Foschia	Pioggia debole	Pioggia moderata	Pioggia forte	Temporali
Nevicata debole	Nevicata moderata	Nevicata forte				

**STATO DEL CIELO**

Sereno	Poco nuvoloso	Nuvoloso	Molto coperto	Coperto
--------	---------------	----------	---------------	---------



**Settore APPENNINO CENTRALE**

**BOLLETTINO VALANGHE - EMESSO ALLE ORE 14:00 del 12/02/2021**  
 a cura del Servizio METEOMONT dell'ARMA dei CARABINIERI  
 in collaborazione con Servizio Meteorologico dell'Aeronautica militare

Località	Comune	Quota (Mslm)	Altezza neve (in cm)	Neve caduta nelle 24 ore (in cm)	Temp. Min (°C)	Temp. Max (°C)	Condizioni del tempo
C.CATINO	GUARCINO (FR)	1790	155	0	-2	+5	Assenza di precipitazioni
C.STAFFI	FILETTINO (FR)	1823	159	0	-2	+1	Assenza di precipitazioni
CAMPITELLO MATESE	SAN MASSIMO (CB)	1429	37	0	-4	+5	Assenza di precipitazioni
CAMPO DELL'OSSO	SUBIACO (RM)	1550	123	0	-4	+2	Assenza di precipitazioni
CAMPO IMPERATORE	L'AQUILA (AQ)	2135	175	0	-4	+1	Assenza di precipitazioni
S.DONATO	CASTEL DEL MONTE (AQ)	1400	0	0	-2	+5	Nebbia con cielo non visibile
CEPPO	ROCCA SANTA MARIA (TE)	1349	6	6	-3	+9	Nevicata debole continua
COLLE SAN GIACOMO	CIVITELLA DEL TRONTO (TE)	1075	3	3	N.P.	N.P.	Assenza di precipitazioni
CESETTE DI VILLA *	COLLELONGO (AQ)	1310	39	0	N.P.	N.P.	Assenza di precipitazioni
FORCA D'ACERO	PESCASSEROLI (AQ)	1480	133	0	-3	+6	Assenza di precipitazioni
LA CROCETTA	LUCOLI (AQ)	1573	35	0	N.P.	N.P.	Assenza di precipitazioni
LA PESCHINA	RIVISONDOLI (AQ)	1470	38	0	-4	+8	Nebbia con cielo non visibile
M. CAIDURO	CITTAREALE (RI)	1300	2	0	-2	+10	Assenza di precipitazioni
MAIELETTA MAMMA ROSA	PRETORO (CH)	1650	25	1	N.P.	N.P.	Nevicata debole intermittente
MIMOLA	SCANNO (AQ)	1495	32	0	N.P.	N.P.	Nebbia con cielo non visibile
PASSO LE FORCHE	MAGLIANO DE' MARSI (AQ)	1276	0	N.P.	-4	+8	Assenza di precipitazioni
PASSO SAN LEONARDO (FOSSO CESE-FOSSO TUFERA)	SANT' EUFEMIA A MAIELLA (PE)	1145	0	Tracce di neve mista a pioggia	-1	N.P.	Nebbia con cielo non visibile
PESCHIERE	AMATRICE (RI)	1270	0	0	-1	+9	Nebbia con cielo non visibile
PESCOENNATARO	PESCOENNATARO (IS)	1220	0	0	-3	+10	Nebbia con cielo non visibile
PIANO AREMOGNA	ROCCARASO (AQ)	1456	35	0	-5	+6	Nebbia con cielo non visibile
PIANO SAN PIETRO	ISOLA DEL GRAN SASSO D'ITALIA (TE)	950	999	Tracce di neve	-3	+12	Assenza di precipitazioni
PRATI DI MEZZO	PICINISCO (FR)	1430	95	0	-2	+3	Assenza di precipitazioni
PRATI DI TIVO	PIETRACAMELA (TE)	1380	9	2	-4	+7	Nebbia con cielo non visibile
PRATO SELVA	FANO ADRIANO (TE)	1355	1	1	-3	+7	Nebbia con cielo non visibile
QUARTARANA	CAMPO DI GIOVE (AQ)	1200	0	N.P.	-2	+10	Assenza di precipitazioni
RIGOPIANO	FARINDOLA (PE)	1135	2	2	-3	+10	Nebbia con cielo non visibile
SAN PAOLO	ACQUASANTA TERME (AP)	960	0	0	+0	+12	Nevicata debole intermittente
M.CARDITO-M.TERMINILLO	RIETI (RI)	1670	120	0	-3	+8	Assenza di precipitazioni
VALICO DELLA FORCHETTA	PALENA (CH)	1270	0	0	-3	+7	Nebbia con cielo non visibile
VALLE FIORITA	PIZZONE (IS)	1406	90	0	-4	+7	Nebbia con cielo non visibile
VALLE GELATA	PESCOCOSTANZO (AQ)	1466	5	0	N.P.	N.P.	Nebbia con cielo non visibile
VALLONINA	LEONESSA (RI)	1350	84	0	-3	+10	Assenza di precipitazioni

(\*) Rilievi fuori campo