

**Settore APPENNINO CENTRALE**

BOLLETTINO VALANGHE - EMESSO ALLE ORE 14:00 del 24/02/2021  
a cura del Servizio METEOMONT dell'ARMA dei CARABINIERI  
in collaborazione con Servizio Meteorologico dell'Aeronautica militare

**SITUAZIONE alle 14:00 del 24/02/2021**

**GRADO DI PERICOLO: DA DEBOLE 1 A MARCATO 3. PERICOLO IN AUMENTO PER RIALZO TERMICO.  
TIPO DI PERICOLO: NEVE BAGNATA - SITUAZIONE PRIMAVERILE. IL MANTO NEVOSO SI UMIDIFICA VELOCEMENTE NEL CORSO DELLA GIORNATA**



| SOTTOSETTORE                      | PROBLEMA | ESPOSIZIONI PIU' CRITICHE | QUOTE PIU' CRITICHE | Quota neve (m.s.l.m.) |      | ALTEZZA NEVE |                 |       |
|-----------------------------------|----------|---------------------------|---------------------|-----------------------|------|--------------|-----------------|-------|
|                                   |          |                           |                     | NORD                  | SUD  | NEVE cm.     | NEVE FRESCA cm. | QUOTA |
| Gran Sasso Est - Laga             |          |                           |                     | 1100                  | 1400 | 007          | 0               | 1380  |
| Gran Sasso Ovest                  |          |                           |                     | 1600                  | 1700 | 150          | 0               | 2130  |
| Majella                           |          |                           |                     | 1200                  | 1300 | 030          | 0               | 1300  |
| P.N. Abruzzo                      |          |                           |                     | 1300                  | 1500 | 079          | 0               | 1520  |
| Velino - Sirente                  |          |                           |                     | 1400                  | 1500 | 029          | 0               | 1580  |
| Mainarde-Alto Molise              |          |                           |                     | 1200                  | 1400 | 095          | 0               | 1430  |
| Matese                            |          |                           |                     | 1200                  | 1400 | 026          | 0               | 1430  |
| Appennino Laziale - M. Terminillo |          |                           |                     | 1400                  | 1600 | 112          | 0               | 1670  |

**MANTO NEVOSO** Croste da fusione e rigelo portanti e non portanti alternate a strati di neve a debole coesione su stratimoderatamente consolidati. Il manto nevoso è in generale moderatamente consolidato solo su alcuni pendii ripidi. In generale, il grado del pericolo è "Moderato 2", sale a "Marcato 3" nelle ore più calde della giornata a causa del sensibile rialzo termico.

**Settore APPENNINO CENTRALE**

**BOLLETTINO VALANGHE - EMESSO ALLE ORE 14:00 del 24/02/2021**  
 a cura del Servizio METEOMONT dell'ARMA dei CARABINIERI  
 in collaborazione con Servizio Meteorologico dell'Aeronautica militare

**PREVISIONI**

| SOTTOSETTORE                      | 25/02/2021        |          |                           |                     | 26/02/2021        |          |                           |                     | 27/02/2021        |          |                           |                     |
|-----------------------------------|-------------------|----------|---------------------------|---------------------|-------------------|----------|---------------------------|---------------------|-------------------|----------|---------------------------|---------------------|
|                                   | GRADO DI PERICOLO | PROBLEMA | ESPOSIZIONI PIU' CRITICHE | QUOTE PIU' CRITICHE | GRADO DI PERICOLO | PROBLEMA | ESPOSIZIONI PIU' CRITICHE | QUOTE PIU' CRITICHE | GRADO DI PERICOLO | PROBLEMA | ESPOSIZIONI PIU' CRITICHE | QUOTE PIU' CRITICHE |
| Gran Sasso Est - Laga             |                   |          |                           |                     |                   |          |                           |                     |                   |          |                           |                     |
| Gran Sasso Ovest                  |                   |          |                           |                     |                   |          |                           |                     |                   |          |                           |                     |
| Majella                           |                   |          |                           |                     |                   |          |                           |                     |                   |          |                           |                     |
| P.N. Abruzzo                      |                   |          |                           |                     |                   |          |                           |                     |                   |          |                           |                     |
| Velino - Sirente                  |                   |          |                           |                     |                   |          |                           |                     |                   |          |                           |                     |
| Mainarde-Alto Molise              |                   |          |                           |                     |                   |          |                           |                     |                   |          |                           |                     |
| Matese                            |                   |          |                           |                     |                   |          |                           |                     |                   |          |                           |                     |
| Appennino Laziale - M. Terminillo |                   |          |                           |                     |                   |          |                           |                     |                   |          |                           |                     |

**SCALA EUROPEA DEL GRADO DI PERICOLO VALANGHE EUROPEAN AVALANCHE WARNING SERVICE**



**LEGENDA PROBLEMA**









**AVVERTENZE**

Il rialzo termico diurno richiede un'attenta valutazione temporale dell'escursione che eviti l'attraversamento di pendii ripidi nelle ore più calde della giornata. Meteomont rammenta ARTVA, pala e sonda sempre al seguito.







**Settore APPENNINO CENTRALE**

PREVISIONE METEO - BOLLETTINO VALANGHE - EMESSO ALLE ORE 14:00 del 24/02/2021  
a cura del Servizio Meteorologico dell'Aeronautica militare







**SOTTOSETTORE GRAN SASSO EST - LAGA**

| QUOTA           |                | 25/02/2021 h6:00  | 25/02/2021 h12:00   | 25/02/2021 h18:00   | 26/02/2021 h6:00  | 26/02/2021 h12:00   | 26/02/2021 h18:00   |
|-----------------|----------------|---|---|---|---|---|---|
| 1000            | Venti          | 02 Nodi da S-Est  | 01 nodi da Ovest  | 00 Calma  | 01 Nodi da Nord   | 01 nodi da N-Ovest  | 01 Nodi da S-Ovest  |
|                 | Temperature    | +06 °C  | +12 °C  | +11 °C  | +10 °C  | +11 °C  | +10 °C  |
|                 | Temp.percepita | 6 °C  | 13 °C   | 20 °C   | 11 °C   | 12 °C   | 11 °C   |
| 2000            | Venti          | 02 Nodi da S-Est  | 02 Nodi da Sud  | 01 Nodi da S-Est  | 01 Nodi da Nord   | 01 nodi da N-Ovest  | 03 Nodi da Ovest  |
|                 | Temperature    | +08 °C  | +09 °C  | +08 °C  | +08 °C  | +08 °C  | +07 °C  |
|                 | Temp.percepita | 8 °C  | 9 °C  | 9 °C  | 9 °C  | 9 °C  | 6 °C  |
| 3000            | Venti          | 03 Nodi da Est  | 03 Nodi da S-Est  | 02 Nodi da S-Est  | 00 Calma  | 01 Nodi da Ovest  | 03 nodi da N-Ovest  |
|                 | Temperature    | +03 °C  | +02 °C  | +02 °C  | +01 °C  | +01 °C  | +01 °C  |
|                 | Temp.percepita | 2 °C  | 0 °C  | 1 °C  | 14 °C   | 2 °C  | -1 °C   |
| Zero termico    |                | 3300-3500 m.  | 3200-3400 m.  | 3200-3400 m.  | 3100-3300 m.  | 3100-3300 m.  | 3100-3300 m.  |
| Fenomeno        |                | —   | —   | —   | —   | —   | —   |
| Stato del cielo |                |  |  |  |  |  |  |

**SOTTOSETTORE GRAN SASSO OVEST**

| QUOTA           |                | 25/02/2021 h6:00  | 25/02/2021 h12:00   | 25/02/2021 h18:00   | 26/02/2021 h6:00  | 26/02/2021 h12:00   | 26/02/2021 h18:00   |
|-----------------|----------------|---|---|---|---|---|---|
| 1000            | Venti          | 02 Nodi da N-Est  | 01 Nodi da S-Ovest  | 00 Calma  | 01 Nodi da Nord   | 01 Nodi da S-Ovest  | 01 Nodi da Ovest  |
|                 | Temperature    | +08 °C  | +11 °C  | +11 °C  | +11 °C  | +11 °C  | +10 °C  |
|                 | Temp.percepita | 8 °C  | 12 °C   | 20 °C   | 12 °C   | 12 °C   | 11 °C   |
| 2000            | Venti          | 02 Nodi da S-Est  | 02 Nodi da Sud  | 01 Nodi da Sud  | 01 Nodi da Nord   | 01 nodi da N-Ovest  | 02 nodi da N-Ovest  |
|                 | Temperature    | +08 °C  | +08 °C  | +08 °C  | +08 °C  | +08 °C  | +07 °C  |
|                 | Temp.percepita | 8 °C  | 8 °C  | 9 °C  | 9 °C  | 9 °C  | 7 °C  |
| 3000            | Venti          | 04 Nodi da Est  | 03 Nodi da S-Est  | 02 Nodi da S-Est  | 01 Nodi da S-Est  | 01 Nodi da Ovest  | 02 nodi da N-Ovest  |
|                 | Temperature    | +03 °C  | +02 °C  | +02 °C  | +01 °C  | +01 °C  | +01 °C  |
|                 | Temp.percepita | 1 °C  | 0 °C  | 1 °C  | 2 °C  | 2 °C  | 0 °C  |
| Zero termico    |                | 3300-3500 m.  | 3200-3400 m.  | 3200-3400 m.  | 3100-3300 m.  | 3100-3300 m.  | 3100-3300 m.  |
| Fenomeno        |                | —   | —   | —   | —   | —   | —   |
| Stato del cielo |                |  |  |  |  |  |  |







**SOTTOSETTORE MAJELLA**

| QUOTA           |                | 25/02/2021 h6:00  | 25/02/2021 h12:00   | 25/02/2021 h18:00   | 26/02/2021 h6:00  | 26/02/2021 h12:00   | 26/02/2021 h18:00   |
|-----------------|----------------|---|---|---|---|---|---|
| 1000            | Venti          | 03 Nodi da S-Est  | 01 nodi da N-Ovest  | 02 Nodi da S-Est  | 01 Nodi da N-Est  | 01 nodi da N-Ovest  | 00 Calma  |
|                 | Temperature    | +04 °C  | +10 °C  | +08 °C  | +09 °C  | +09 °C  | +09 °C  |
|                 | Temp.percepita | 3 °C  | 11 °C   | 8 °C  | 10 °C   | 10 °C   | 19 °C   |
| 2000            | Venti          | 03 Nodi da Est  | 01 Nodi da Sud  | 01 Nodi da Est  | 01 Nodi da Nord   | 00 Calma  | 01 nodi da N-Ovest  |
|                 | Temperature    | +08 °C  | +08 °C  | +08 °C  | +07 °C  | +07 °C  | +07 °C  |
|                 | Temp.percepita | 7 °C  | 9 °C  | 9 °C  | 8 °C  | 17 °C   | 8 °C  |
| 3000            | Venti          | 03 Nodi da S-Est  | 03 Nodi da S-Est  | 02 Nodi da Est  | 02 Nodi da Est  | 01 Nodi da Nord   | 01 nodi da N-Ovest  |
|                 | Temperature    | +02 °C  | +03 °C  | +02 °C  | +02 °C  | +01 °C  | +01 °C  |
|                 | Temp.percepita | 0 °C  | 2 °C  | 1 °C  | 1 °C  | 2 °C  | 2 °C  |
| Zero termico    |                | 3200-3400 m.  | 3200-3400 m.  | 3200-3400 m.  | 3100-3300 m.  | 3100-3300 m.  | 3100-3300 m.  |
| Fenomeno        |                | —   | —   | —   | —   | —   | —   |
| Stato del cielo |                |  |  |  |  |  |  |







**Settore APPENNINO CENTRALE**

PREVISIONE METEO - BOLLETTINO VALANGHE - EMESSO ALLE ORE 14:00 del 24/02/2021  
a cura del Servizio Meteorologico dell'Aeronautica militare







**SOTTOSETTORE P.N. ABRUZZO**

| QUOTA           |                | 25/02/2021 h6:00  | 25/02/2021 h12:00   | 25/02/2021 h18:00   | 26/02/2021 h6:00  | 26/02/2021 h12:00   | 26/02/2021 h18:00   |
|-----------------|----------------|---|---|---|---|---|---|
| 1000            | Venti          | 03 Nodi da N-Est  | 03 Nodi da N-Est  | 02 Nodi da N-Est  | 02 Nodi da N-Est  | 00 Calma  | 02 Nodi da Nord   |
|                 | Temperature    | +06 °C  | +06 °C  | +07 °C  | +08 °C  | +11 °C  | +07 °C  |
|                 | Temp.percepita | 5 °C  | 5 °C  | 7 °C  | 8 °C  | 20 °C   | 7 °C  |
| 2000            | Venti          | 05 Nodi da Est  | 04 Nodi da S-Est  | 02 Nodi da S-Est  | 01 Nodi da N-Est  | 00 Calma  | 01 Nodi da Nord   |
|                 | Temperature    | +08 °C  | +07 °C  | +08 °C  | +08 °C  | +07 °C  | +08 °C  |
|                 | Temp.percepita | 6 °C  | 6 °C  | 8 °C  | 9 °C  | 17 °C   | 9 °C  |
| 3000            | Venti          | 06 Nodi da Est  | 04 Nodi da S-Est  | 03 Nodi da Est  | 02 Nodi da N-Est  | 02 Nodi da Nord   | 01 Nodi da Nord   |
|                 | Temperature    | +02 °C  | +03 °C  | +02 °C  | +02 °C  | +01 °C  | +01 °C  |
|                 | Temp.percepita | -1 °C   | 1 °C  | 0 °C  | 1 °C  | 0 °C  | 2 °C  |
| Zero termico    |                | 3200-3400 m.  | 3200-3400 m.  | 3100-3300 m.  | 3100-3300 m.  | 3100-3300 m.  | 3100-3300 m.  |
| Fenomeno        |                | —   | —   | —   | —   | —   | —   |
| Stato del cielo |                |  |  |  |  |  |  |

**SOTTOSETTORE VELINO - SIRENTE**







| QUOTA           |                | 25/02/2021 h6:00  | 25/02/2021 h12:00   | 25/02/2021 h18:00   | 26/02/2021 h6:00  | 26/02/2021 h12:00   | 26/02/2021 h18:00   |
|-----------------|----------------|---|---|---|---|---|---|
| 1000            | Venti          | 02 Nodi da Est  | 01 Nodi da Sud  | 00 Calma  | 02 Nodi da Nord   | 01 Nodi da Ovest  | 01 Nodi da Nord   |
|                 | Temperature    | +07 °C  | +10 °C  | +08 °C  | +07 °C  | +10 °C  | +07 °C  |
|                 | Temp.percepita | 7 °C  | 11 °C   | 18 °C   | 7 °C  | 11 °C   | 8 °C  |
| 2000            | Venti          | 02 Nodi da Est  | 01 Nodi da Sud  | 00 Calma  | 02 Nodi da Nord   | 01 nodi da N-Ovest  | 01 Nodi da Nord   |
|                 | Temperature    | +08 °C  | +09 °C  | +08 °C  | +08 °C  | +09 °C  | +08 °C  |
|                 | Temp.percepita | 8 °C  | 10 °C   | 18 °C   | 8 °C  | 10 °C   | 9 °C  |
| 3000            | Venti          | 03 Nodi da Est  | 05 Nodi da S-Est  | 03 Nodi da S-Est  | 01 Nodi da Est  | 01 nodi da N-Ovest  | 02 nodi da N-Ovest  |
|                 | Temperature    | +02 °C  | +02 °C  | +02 °C  | +01 °C  | +01 °C  | +01 °C  |
|                 | Temp.percepita | 0 °C  | -1 °C   | 0 °C  | 2 °C  | 2 °C  | 0 °C  |
| Zero termico    |                | 3300-3500 m.  | 3200-3400 m.  | 3200-3400 m.  | 3100-3300 m.  | 3100-3300 m.  | 3100-3300 m.  |
| Fenomeno        |                | —   | —   | —   | —   | —   | —   |
| Stato del cielo |                |  |  |  |  |  |  |







**SOTTOSETTORE MAINARDE-ALTO MOLISE**

| QUOTA           |                | 25/02/2021 h6:00  | 25/02/2021 h12:00   | 25/02/2021 h18:00   | 26/02/2021 h6:00  | 26/02/2021 h12:00   | 26/02/2021 h18:00   |
|-----------------|----------------|---|---|---|---|---|---|
| 1000            | Venti          | 01 Nodi da Nord   | 01 Nodi da Est  | 01 Nodi da Nord   | 01 Nodi da Nord   | 01 Nodi da Est  | 02 Nodi da Nord   |
|                 | Temperature    | +10 °C  | +09 °C  | +10 °C  | +10 °C  | +11 °C  | +10 °C  |
|                 | Temp.percepita | 11 °C   | 10 °C   | 11 °C   | 11 °C   | 12 °C   | 10 °C   |
| 2000            | Venti          | 05 Nodi da Est  | 06 Nodi da S-Est  | 04 Nodi da Est  | 01 Nodi da N-Est  | 01 Nodi da N-Est  | 01 Nodi da Nord   |
|                 | Temperature    | +07 °C  | +07 °C  | +08 °C  | +07 °C  | +08 °C  | +08 °C  |
|                 | Temp.percepita | 5 °C  | 5 °C  | 7 °C  | 8 °C  | 9 °C  | 9 °C  |
| 3000            | Venti          | 06 Nodi da Est  | 05 Nodi da S-Est  | 03 Nodi da Est  | 03 Nodi da N-Est  | 03 Nodi da Nord   | 01 Nodi da Nord   |
|                 | Temperature    | +02 °C  | +02 °C  | +02 °C  | +02 °C  | +01 °C  | +02 °C  |
|                 | Temp.percepita | -1 °C   | -1 °C   | 0 °C  | 0 °C  | -1 °C   | 3 °C  |
| Zero termico    |                | 3200-3400 m.  | 3300-3500 m.  | 3100-3300 m.  | 3100-3300 m.  | 3100-3300 m.  | 3100-3300 m.  |
| Fenomeno        |                | —   | —   | —   | —   | —   | —   |
| Stato del cielo |                |  |  |  |  |  |  |

Settore APPENNINO CENTRALE

PREVISIONE METEO - BOLLETTINO VALANGHE - EMESSO ALLE ORE 14:00 del 24/02/2021  
a cura del Servizio Meteorologico dell'Aeronautica militare

| SOTTOSETTORE MATESE |                |   |   |   |   |   |   |
|---------------------|----------------|---|---|---|---|---|---|
| QUOTA               |                | 25/02/2021 h6:00  | 25/02/2021 h12:00   | 25/02/2021 h18:00   | 26/02/2021 h6:00  | 26/02/2021 h12:00   | 26/02/2021 h18:00   |
| 1000                | Venti          | 03 Nodi da N-Est  | 03 Nodi da Est  | 02 Nodi da N-Est  | 01 Nodi da S-Est  | 00 Calma  | 01 Nodi da Nord   |
|                     | Temperature    | +09 °C  | +12 °C  | +09 °C  | +10 °C  | +13 °C  | +10 °C  |
|                     | Temp.percepita | 8 °C  | 12 °C   | 9 °C  | 11 °C   | 21 °C   | 11 °C   |
| 2000                | Venti          | 08 Nodi da Est  | 07 Nodi da S-Est  | 04 Nodi da Est  | 02 Nodi da Est  | 01 Nodi da Est  | 01 Nodi da N-Est  |
|                     | Temperature    | +08 °C  | +08 °C  | +09 °C  | +07 °C  | +07 °C  | +07 °C  |
|                     | Temp.percepita | 5 °C  | 6 °C  | 8 °C  | 7 °C  | 8 °C  | 8 °C  |
| 3000                | Venti          | 06 Nodi da Est  | 04 Nodi da Est  | 03 Nodi da Est  | 03 Nodi da N-Est  | 03 Nodi da N-Est  | 03 Nodi da N-Est  |
|                     | Temperature    | +02 °C  | +02 °C  | +02 °C  | +02 °C  | +01 °C  | +02 °C  |
|                     | Temp.percepita | -1 °C   | 0 °C  | 0 °C  | 0 °C  | -1 °C   | 0 °C  |
| Zero termico        |                | 3200-3400 m.  | 3200-3400 m.  | 3200-3400 m.  | 3200-3400 m.  | 3100-3300 m.  | 3200-3400 m.  |
| Fenomeno            |                | —   | —   | —   | —   | —   | —   |
| Stato del cielo     |                |  |  |  |  |  |  |

| SOTTOSETTORE APPENNINO LAZIALE - M. TERMINILLO |                |   |   |   |   |   |   |
|--|----------------|---|---|---|---|---|---|
| QUOTA  |                | 25/02/2021 h6:00  | 25/02/2021 h12:00   | 25/02/2021 h18:00   | 26/02/2021 h6:00  | 26/02/2021 h12:00   | 26/02/2021 h18:00   |
| 1000   | Venti          | 02 Nodi da S-Est  | 01 Nodi da S-Ovest  | 01 Nodi da Est  | 02 nodi da N-Ovest  | 01 nodi da N-Ovest  | 01 nodi da N-Ovest  |
|  | Temperature    | +07 °C  | +13 °C  | +10 °C  | +09 °C  | +11 °C  | +09 °C  |
|  | Temp.percepita | 7 °C  | 14 °C   | 11 °C   | 9 °C  | 12 °C   | 10 °C   |
| 2000   | Venti          | 01 Nodi da Est  | 02 Nodi da Sud  | 02 Nodi da Sud  | 01 Nodi da Nord   | 02 nodi da N-Ovest  | 01 nodi da N-Ovest  |
|  | Temperature    | +08 °C  | +08 °C  | +09 °C  | +08 °C  | +07 °C  | +08 °C  |
|  | Temp.percepita | 9 °C  | 8 °C  | 9 °C  | 9 °C  | 7 °C  | 9 °C  |
| 3000   | Venti          | 01 Nodi da Est  | 03 Nodi da S-Est  | 03 Nodi da Sud  | 01 Nodi da Sud  | 02 Nodi da Ovest  | 03 Nodi da Ovest  |
|  | Temperature    | +03 °C  | +02 °C  | +02 °C  | +01 °C  | +01 °C  | +01 °C  |
|  | Temp.percepita | 4 °C  | 0 °C  | 0 °C  | 2 °C  | 0 °C  | -1 °C   |
| Zero termico                                   |                | 3300-3500 m.  | 3200-3400 m.  | 3200-3400 m.  | 3100-3300 m.  | 3100-3300 m.  | 3100-3300 m.  |
| Fenomeno                                       |                | —   | —   | —   | —   | —   | —   |
| Stato del cielo                                |                |  |  |  |  |  |  |

LEGENDA FENOMENI

|  |   |  |  |  |   |   |
|--|---|--|--|--|---|---|
|  Assenza Fenomeni |  Nebbia            |  Foschia        |  Pioggia debole |  Pioggia moderata |  Pioggia forte |  Temporali |
|  Nevicata debole  |  Nevicata moderata |  Nevicata forte |  |  |   |   |

STATO DEL CIELO

|   |   |  |  |   |
|---|---|--|--|---|
|  Sereno |  Poco nuvoloso |  Nuvoloso |  Molto coperto |  Coperto |
|---|---|--|--|---|



**Settore APPENNINO CENTRALE**

**BOLLETTINO VALANGHE - EMESSO ALLE ORE 14:00 del 24/02/2021**  
 a cura del Servizio METEOMONT dell'ARMA dei CARABINIERI  
 in collaborazione con Servizio Meteorologico dell'Aeronautica militare

| Località                 | Comune                             | Quota neve (m.s.l.m.) | Altezza neve (cm) | Neve caduta nelle 24 ore (cm) | Temp. Min (°C) | Temp. Max (°C) | Condizioni del tempo      |
|--------------------------|------------------------------------|-----------------------|-------------------|-------------------------------|----------------|----------------|---------------------------|
| C.CATINO                 | GUARCINO (FR)                      | 1790                  | 148               | 0                             | +6             | +12            | Assenza di precipitazioni |
| C.STAFFI                 | FILETTINO (FR)                     | 1823                  | 158               | 0                             | +1             | +9             | Assenza di precipitazioni |
| CAMPITELLO MATESE        | SAN MASSIMO (CB)                   | 1429                  | 26                | 0                             | +1             | +10            | Assenza di precipitazioni |
| CAMPO DELL'OSSO          | SUBIACO (RM)                       | 1550                  | 114               | 0                             | -2             | +13            | Assenza di precipitazioni |
| CAMPO FELICE - BRECCIARA | ROCCA DI CAMBIO (AQ)               | 1729                  | 129               | 0                             | +1             | +25            | Assenza di precipitazioni |
| CAMPO IMPERATORE         | L'AQUILA (AQ)                      | 2135                  | 150               | 0                             | -2             | +10            | Assenza di precipitazioni |
| S.DONATO                 | CASTEL DEL MONTE (AQ)              | 1400                  | 0                 | 0                             | 0              | +12            | Assenza di precipitazioni |
| CEPPO                    | ROCCA SANTA MARIA (TE)             | 1349                  | 0                 | 0                             | +6             | +16            | Assenza di precipitazioni |
| COLLE SAN GIACOMO        | CIVITELLA DEL TRONTO (TE)          | 1075                  | 10                | 0                             | N.P.           | N.P.           | Assenza di precipitazioni |
| COPPO DELL'ORSO          | VILLETTA BARREA (AQ)               | 1520                  | 79                | 0                             | -1             | +13            | Assenza di precipitazioni |
| FAVACCHIOLE              | CROGNALETO (TE)                    | 1016                  | 0                 | 0                             | +3             | +16            | Assenza di precipitazioni |
| FONTE SANT'ELIA *        | COLLELONGO (AQ)                    | 1310                  | 40                | 0                             | N.P.           | N.P.           | Assenza di precipitazioni |
| FORCA D'ACERO            | PESCASSEROLI (AQ)                  | 1480                  | 138               | 0                             | +0             | +15            | Assenza di precipitazioni |
| LA CROCETTA              | LUCOLI (AQ)                        | 1573                  | 29                | 0                             | N.P.           | N.P.           | Assenza di precipitazioni |
| LA PESCHINA              | RIVISONDOLI (AQ)                   | 1470                  | 60                | 0                             | +3             | +12            | Assenza di precipitazioni |
| M. CAIDURO               | CITTAREALE (RI)                    | 1300                  | 0                 | 0                             | +8             | +18            | Assenza di precipitazioni |
| MAIELETTA MAMMA ROSA     | PRETORO (CH)                       | 1650                  | 45                | 0                             | N.P.           | N.P.           | Assenza di precipitazioni |
| MIMOLA                   | SCANNO (AQ)                        | 1495                  | 63                | 0                             | N.P.           | N.P.           | Assenza di precipitazioni |
| PASSOLANCIANO            | LETTOMANOPPELLO (PE)               | 1300                  | 30                | 0                             | N.P.           | N.P.           | Assenza di precipitazioni |
| PASSO LE FORCHE          | MAGLIANO DE' MARSI (AQ)            | 1276                  | 0                 | 0                             | 0              | +18            | Assenza di precipitazioni |
| PASSO SAN LEONARDO       | SANT'EUFEMIA A MAIELLA (PE)        | 1145                  | 0                 | 0                             | +3             | N.P.           | Nebbia con cielo visibile |
| PESCHIERE                | AMATRICE (RI)                      | 1270                  | 0                 | 0                             | +4             | +18            | Assenza di precipitazioni |
| PESCOPENNATARO           | PESCOPENNATARO (IS)                | 1220                  | 0                 | 0                             | +2             | +14            | Assenza di precipitazioni |
| PIANO SAN PIETRO         | ISOLA DEL GRAN SASSO D'ITALIA (TE) | 950                   | 0                 | 0                             | +5             | +17            | Assenza di precipitazioni |
| PRATI DI MEZZO           | PICINISCO (FR)                     | 1430                  | 94                | 0                             | +1             | +11            | Assenza di precipitazioni |
| PRATI DI TIVO            | PIETRACAMELA (TE)                  | 1380                  | 7                 | 0                             | +2             | +13            | Assenza di precipitazioni |
| PRATO GENTILE            | CAPRACOTTA (IS)                    | 1490                  | 0                 | N.P.                          | +4             | +11            | Assenza di precipitazioni |
| PRATO SELVA              | FANO ADRIANO (TE)                  | 1355                  | 3                 | 0                             | +8             | +14            | Assenza di precipitazioni |
| QUARTARANA               | CAMPO DI GIOVE (AQ)                | 1200                  | 0                 | 0                             | +3             | +16            | Assenza di precipitazioni |
| RIGOPIANO                | FARINDOLA (PE)                     | 1135                  | 0                 | 0                             | +4             | +15            | Assenza di precipitazioni |
| SAN PAOLO                | ACQUASANTA TERME (AP)              | 960                   | 0                 | 0                             | +4             | +17            | Assenza di precipitazioni |
| M.CARDITO-M.TERMINILLO   | RIETI (RI)                         | 1670                  | 112               | 0                             | +2             | +19            | Assenza di precipitazioni |
| VALLE FIORITA            | PIZZONE (IS)                       | 1406                  | 95                | 0                             | -2             | +12            | Assenza di precipitazioni |
| VALLE GELATA             | PESCOCOSTANZO (AQ)                 | 1466                  | 2                 | 0                             | N.P.           | N.P.           | Assenza di precipitazioni |
| VALLONINA                | LEONESSA (RI)                      | 1350                  | 83                | 0                             | -3             | +10            | Assenza di precipitazioni |

(\*) Rilievi fuori campo