

Settore APPENNINO CENTRALE

BOLLETTINO VALANGHE - EMESSO ALLE ORE 14:00 del 26/02/2021
a cura del Servizio METEOMONT dell'ARMA dei CARABINIERI
in collaborazione con Servizio Meteorologico dell'Aeronautica militare

SITUAZIONE alle 14:00 del 26/02/2021

GRADO DI PERICOLO: DA DEBOLE 1 A MODERATO 2. PERICOLO IN AUMENTO PER RIALZO TERMICO.
TIPO DI PERICOLO: NEVE BAGNATA - SITUAZIONE PRIMAVERILE. IL MANTO NEVOSO SI UMIDIFICA VELOCEMENTE NEL CORSO DELLA GIORNATA NEVE VECCHIA - STRATI DI NEVE CHE SI SOVRAPPONGONO CON TEMPERATURE MOLTO DIFFERENTI



SOTTOSETTORE	PROBLEMA	ESPOSIZIONI PIU' CRITICHE	QUOTE PIU' CRITICHE	Quota neve (m.s.l.m.)		ALTEZZA NEVE		
				NORD	SUD	NEVE cm.	NEVE FRESCA cm.	QUOTA
Gran Sasso Est - Laga				1200	1500	0	0	1355
Gran Sasso Ovest				1200	1500	0	0	1355
Majella				1300	1700	0	0	1215
P.N. Abruzzo				1300	1700	058	0	1495
Velino - Sirente				1300	1700	058	0	1495
Mainarde-Alto Molise				1200	1500	022	0	1429
Matese				1200	1500	022	0	1429
Appennino Laziale - M. Terminillo				1400	1500	112	0	1550

MANTO NEVOSO Croste da fusione e rigelo portanti e non portanti alternate a strati di neve a debole coesione su stratimoderatamente consolidati. Il manto nevoso è in generale moderatamente consolidato solo su alcuni pendii ripidi.

Settore APPENNINO CENTRALE

BOLLETTINO VALANGHE - EMESSO ALLE ORE 14:00 del 26/02/2021
 a cura del Servizio METEOMONT dell'ARMA dei CARABINIERI
 in collaborazione con Servizio Meteorologico dell'Aeronautica militare

PREVISIONI

SOTTOSETTORE	27/02/2021				28/02/2021				01/03/2021			
	GRADO DI PERICOLO	PROBLEMA	ESPOSIZIONI PIU' CRITICHE	QUOTE PIU' CRITICHE	GRADO DI PERICOLO	PROBLEMA	ESPOSIZIONI PIU' CRITICHE	QUOTE PIU' CRITICHE	GRADO DI PERICOLO	PROBLEMA	ESPOSIZIONI PIU' CRITICHE	QUOTE PIU' CRITICHE
Gran Sasso Est - Laga												
Gran Sasso Ovest												
Majella												
P.N. Abruzzo												
Velino - Sirente												
Mainarde-Alto Molise												
Matese												
Appennino Laziale - M. Terminillo												

SCALA EUROPEA DEL GRADO DI PERICOLO VALANGHE EUROPEAN AVALANCHE WARNING SERVICE

5 - MOLTO FORTE
 4 - FORTE
 3 - MARCATO
 2 - MODERATO
 1 - DEBOLE
 NO NEVE
 No Info

LEGENDA PROBLEMA

NEVE FRESCA
 NEVE VENTATA
 NEVE VECCHIA
 NEVE BAGNATA
 SLITTAMENTO
 NO INFO
 NO_INFO







AVVERTENZE

Evitare le attività al di fuori delle piste battute e segnalate nelle ore più calde della giornata specialmente sui pendii ripidi esposti al sole, alla base di salti di roccia. Meteomont rammenta ARTVA, pala e sonda sempre al seguito.







Settore APPENNINO CENTRALE

 PREVISIONE METEO - BOLLETTINO VALANGHE - EMESSO ALLE ORE 14:00 del 26/02/2021
 a cura del Servizio Meteorologico dell'Aeronautica militare







SOTTOSETTORE GRAN SASSO EST - LAGA

QUOTA		27/02/2021 h6:00	27/02/2021 h12:00	27/02/2021 h18:00	28/02/2021 h6:00	28/02/2021 h12:00	28/02/2021 h18:00
1000	Venti	01 Nodi da N-Est	03 Nodi da N-Est	04 Nodi da N-Est	04 Nodi da N-Est	04 Nodi da N-Est	02 Nodi da Est
	Temperature	+07 °C	+06 °C	+03 °C	-01 °C	+02 °C	+00 °C
	Temp.percepita	8 °C	5 °C	1 °C	-4 °C	0 °C	-1 °C
2000	Venti	02 nodi da N-Ovest	01 Nodi da Est	06 Nodi da Est	09 Nodi da N-Est	08 Nodi da Est	06 Nodi da Est
	Temperature	+05 °C	+04 °C	+02 °C	-01 °C	-01 °C	+00 °C
	Temp.percepita	5 °C	5 °C	-1 °C	-6 °C	-6 °C	-4 °C
3000	Venti	03 Nodi da Nord	05 nodi da N-Ovest	05 nodi da N-Ovest	05 Nodi da Nord	09 Nodi da N-Est	08 Nodi da N-Est
	Temperature	-01 °C	-01 °C	-02 °C	-03 °C	-03 °C	-01 °C
	Temp.percepita	-3 °C	-4 °C	-5 °C	-7 °C	-8 °C	-6 °C
Zero termico		2800-3000 m.	2800-3000 m.	2700-2900 m.	1100-1300 m.	1500-1700 m.	2600-2800 m.
Fenomeno		—	—	—	—	—	—
Stato del cielo							

SOTTOSETTORE GRAN SASSO OVEST

QUOTA		27/02/2021 h6:00	27/02/2021 h12:00	27/02/2021 h18:00	28/02/2021 h6:00	28/02/2021 h12:00	28/02/2021 h18:00
1000	Venti	01 Nodi da S-Est	01 Nodi da Sud	02 Nodi da N-Est	02 Nodi da N-Est	01 Nodi da Est	01 Nodi da N-Est
	Temperature	+08 °C	+08 °C	+04 °C	+00 °C	+04 °C	+01 °C
	Temp.percepita	9 °C	9 °C	4 °C	-1 °C	5 °C	2 °C
2000	Venti	01 nodi da N-Ovest	01 Nodi da N-Est	03 Nodi da N-Est	04 Nodi da N-Est	03 Nodi da N-Est	03 Nodi da N-Est
	Temperature	+05 °C	+03 °C	+02 °C	-01 °C	-01 °C	+00 °C
	Temp.percepita	6 °C	4 °C	0 °C	-4 °C	-3 °C	-2 °C
3000	Venti	03 Nodi da Nord	04 nodi da N-Ovest	04 nodi da N-Ovest	05 Nodi da Nord	08 Nodi da N-Est	07 Nodi da N-Est
	Temperature	-01 °C	+00 °C	-02 °C	-03 °C	-03 °C	-01 °C
	Temp.percepita	-3 °C	-3 °C	-5 °C	-7 °C	-8 °C	-5 °C
Zero termico		2800-3000 m.	2800-3000 m.	2500-2700 m.	1500-1700 m.	1800-2000 m.	2600-2800 m.
Fenomeno		—	—	—	—	—	—
Stato del cielo							







SOTTOSETTORE MAJELLA

QUOTA		27/02/2021 h6:00	27/02/2021 h12:00	27/02/2021 h18:00	28/02/2021 h6:00	28/02/2021 h12:00	28/02/2021 h18:00
1000	Venti	00 Calma	01 Nodi da Nord	02 Nodi da N-Est	03 Nodi da Nord	02 Nodi da Nord	01 Nodi da N-Est
	Temperature	+06 °C	+05 °C	+01 °C	-04 °C	+00 °C	-01 °C
	Temp.percepita	17 °C	6 °C	0 °C	-6 °C	-1 °C	0 °C
2000	Venti	01 nodi da N-Ovest	02 Nodi da Nord	05 Nodi da Nord	06 Nodi da Nord	03 Nodi da N-Est	04 Nodi da N-Est
	Temperature	+05 °C	+03 °C	+01 °C	-04 °C	-03 °C	+00 °C
	Temp.percepita	6 °C	2 °C	-2 °C	-8 °C	-5 °C	-3 °C
3000	Venti	01 nodi da N-Ovest	03 Nodi da Nord	05 Nodi da Nord	08 Nodi da Nord	07 Nodi da N-Est	07 Nodi da N-Est
	Temperature	-01 °C	-01 °C	-02 °C	-04 °C	-04 °C	-03 °C
	Temp.percepita	0 °C	-3 °C	-5 °C	-9 °C	-9 °C	-8 °C
Zero termico		2800-3000 m.	2700-2900 m.	2600-2800 m.	1000-1200 m.	1600-1800 m.	2100-2300 m.
Fenomeno		—	—	—	—	—	—
Stato del cielo							







Settore APPENNINO CENTRALE

PREVISIONE METEO - BOLLETTINO VALANGHE - EMESSO ALLE ORE 14:00 del 26/02/2021
a cura del Servizio Meteorologico dell'Aeronautica militare







SOTTOSETTORE P.N. ABRUZZO

QUOTA		27/02/2021 h6:00	27/02/2021 h12:00	27/02/2021 h18:00	28/02/2021 h6:00	28/02/2021 h12:00	28/02/2021 h18:00
1000	Venti	02 Nodi da N-Est	02 Nodi da N-Est	03 Nodi da N-Est	04 Nodi da N-Est	03 Nodi da N-Est	03 Nodi da N-Est
	Temperature	+07 °C	+08 °C	+03 °C	+00 °C	+01 °C	+01 °C
	Temp.percepita	7 °C	8 °C	2 °C	-3 °C	-1 °C	-1 °C
2000	Venti	01 Nodi da N-Est	01 Nodi da Ovest	02 Nodi da Nord	04 Nodi da N-Est	01 Nodi da Nord	02 Nodi da N-Est
	Temperature	+05 °C	+04 °C	+05 °C	+02 °C	+02 °C	+02 °C
	Temp.percepita	6 °C	5 °C	5 °C	0 °C	3 °C	1 °C
3000	Venti	02 Nodi da Nord	03 nodi da N-Ovest	05 Nodi da Nord	05 Nodi da Nord	05 Nodi da N-Est	08 Nodi da N-Est
	Temperature	-01 °C	-01 °C	+00 °C	-05 °C	-04 °C	-02 °C
	Temp.percepita	-2 °C	-3 °C	-3 °C	-9 °C	-8 °C	-7 °C
Zero termico		2800-3000 m.	2700-2900 m.	2700-2900 m.	2200-2400 m.	2100-2300 m.	2100-2300 m.
Fenomeno		—	—	—	—	—	—
Stato del cielo							

SOTTOSETTORE VELINO - SIRENTE

QUOTA		27/02/2021 h6:00	27/02/2021 h12:00	27/02/2021 h18:00	28/02/2021 h6:00	28/02/2021 h12:00	28/02/2021 h18:00
1000	Venti	02 Nodi da Nord	01 Nodi da Ovest	03 Nodi da N-Est	03 Nodi da N-Est	03 Nodi da N-Est	03 Nodi da Est
	Temperature	+04 °C	+07 °C	+02 °C	-02 °C	+00 °C	+00 °C
	Temp.percepita	4 °C	8 °C	0 °C	-4 °C	-2 °C	-2 °C
2000	Venti	02 Nodi da Nord	01 Nodi da Ovest	03 Nodi da N-Est	04 Nodi da N-Est	03 Nodi da N-Est	04 Nodi da Est
	Temperature	+05 °C	+06 °C	+03 °C	-01 °C	-01 °C	+00 °C
	Temp.percepita	5 °C	7 °C	2 °C	-4 °C	-3 °C	-3 °C
3000	Venti	03 nodi da N-Ovest	04 Nodi da Nord	04 Nodi da Nord	07 Nodi da Nord	05 Nodi da N-Est	07 Nodi da Est
	Temperature	-01 °C	-01 °C	-01 °C	-04 °C	-03 °C	-01 °C
	Temp.percepita	-3 °C	-4 °C	-4 °C	-9 °C	-7 °C	-5 °C
Zero termico		2800-3000 m.	2800-3000 m.	2700-2900 m.	1500-1700 m.	1800-2000 m.	2500-2700 m.
Fenomeno		—	—	—	—	—	—
Stato del cielo							

SOTTOSETTORE MAINARDE-ALTO MOLISE

QUOTA		27/02/2021 h6:00	27/02/2021 h12:00	27/02/2021 h18:00	28/02/2021 h6:00	28/02/2021 h12:00	28/02/2021 h18:00
1000	Venti	01 nodi da N-Ovest	01 Nodi da N-Est	02 nodi da N-Ovest	02 nodi da N-Ovest	01 Nodi da N-Est	02 nodi da N-Ovest
	Temperature	+08 °C	+07 °C	+04 °C	+01 °C	+04 °C	+01 °C
	Temp.percepita	9 °C	8 °C	4 °C	0 °C	5 °C	0 °C
2000	Venti	01 Nodi da Nord	01 Nodi da Ovest	02 Nodi da N-Est	04 Nodi da Nord	03 Nodi da Nord	05 Nodi da N-Est
	Temperature	+05 °C	+04 °C	+04 °C	+01 °C	+01 °C	+01 °C
	Temp.percepita	6 °C	5 °C	4 °C	-1 °C	-1 °C	-2 °C
3000	Venti	02 Nodi da Nord	04 nodi da N-Ovest	05 Nodi da Nord	06 nodi da N-Ovest	07 Nodi da N-Est	09 Nodi da N-Est
	Temperature	-01 °C	-01 °C	-01 °C	-05 °C	-04 °C	-03 °C
	Temp.percepita	-2 °C	-4 °C	-4 °C	-10 °C	-9 °C	-8 °C
Zero termico		2800-3000 m.	2700-2900 m.	2600-2800 m.	2100-2300 m.	2100-2300 m.	2100-2300 m.
Fenomeno		—	—	—	—	—	—
Stato del cielo							

Settore APPENNINO CENTRALE

PREVISIONE METEO - BOLLETTINO VALANGHE - EMESSO ALLE ORE 14:00 del 26/02/2021
a cura del Servizio Meteorologico dell'Aeronautica militare

SOTTOSETTORE MATESE							
QUOTA		27/02/2021 h6:00	27/02/2021 h12:00	27/02/2021 h18:00	28/02/2021 h6:00	28/02/2021 h12:00	28/02/2021 h18:00
1000	Venti	02 Nodi da N-Est	03 Nodi da N-Est	04 Nodi da N-Est	05 Nodi da N-Est	05 Nodi da N-Est	04 Nodi da N-Est
	Temperature	+08 °C	+08 °C	+05 °C	+02 °C	+03 °C	+01 °C
	Temp.percepita	8 °C	7 °C	3 °C	-1 °C	0 °C	-1 °C
2000	Venti	02 Nodi da N-Est	01 Nodi da Nord	07 Nodi da N-Est	10 Nodi da N-Est	09 Nodi da N-Est	07 Nodi da N-Est
	Temperature	+05 °C	+05 °C	+04 °C	+00 °C	+01 °C	+01 °C
	Temp.percepita	5 °C	6 °C	1 °C	-5 °C	-3 °C	-3 °C
3000	Venti	03 Nodi da Nord	03 nodi da N-Ovest	03 Nodi da Nord	06 nodi da N-Ovest	04 Nodi da N-Est	03 Nodi da Est
	Temperature	-01 °C	-01 °C	-01 °C	-03 °C	-04 °C	-03 °C
	Temp.percepita	-3 °C	-3 °C	-3 °C	-7 °C	-7 °C	-5 °C
Zero termico		2800-3000 m.	2800-3000 m.	2700-2900 m.	2400-2600 m.	2400-2600 m.	2500-2700 m.
Fenomeno		—	—	—	—	—	—
Stato del cielo							

SOTTOSETTORE APPENNINO LAZIALE - M. TERMINILLO							
QUOTA		27/02/2021 h6:00	27/02/2021 h12:00	27/02/2021 h18:00	28/02/2021 h6:00	28/02/2021 h12:00	28/02/2021 h18:00
1000	Venti	00 Calma	02 Nodi da Est	03 Nodi da Est	03 Nodi da Est	03 Nodi da Est	03 Nodi da Est
	Temperature	+08 °C	+08 °C	+04 °C	+00 °C	+04 °C	+01 °C
	Temp.percepita	18 °C	8 °C	3 °C	-2 °C	3 °C	-1 °C
2000	Venti	02 nodi da N-Ovest	01 Nodi da Est	03 Nodi da Est	07 Nodi da Est	05 Nodi da Est	05 Nodi da Est
	Temperature	+06 °C	+05 °C	+04 °C	+01 °C	+01 °C	+02 °C
	Temp.percepita	6 °C	6 °C	3 °C	-3 °C	-2 °C	-1 °C
3000	Venti	04 Nodi da Nord	04 Nodi da Nord	05 Nodi da Nord	07 Nodi da Nord	05 Nodi da N-Est	06 Nodi da Est
	Temperature	+00 °C	+00 °C	-01 °C	-04 °C	-03 °C	-02 °C
	Temp.percepita	-3 °C	-3 °C	-4 °C	-9 °C	-7 °C	-6 °C
Zero termico		2900-3100 m.	2800-3000 m.	2800-3000 m.	2100-2300 m.	2300-2500 m.	2500-2700 m.
Fenomeno		—	—	—	—	—	—
Stato del cielo							

LEGENDA FENOMENI

Assenza Fenomeni	Nebbia	Foschia	Pioggia debole	Pioggia moderata	Pioggia forte	Temporali
Nevicata debole	Nevicata moderata	Nevicata forte				

STATO DEL CIELO

Sereno	Poco nuvoloso	Nuvoloso	Molto coperto	Coperto
--------	---------------	----------	---------------	---------

Settore APPENNINO CENTRALE

BOLLETTINO VALANGHE - EMESSO ALLE ORE 14:00 del 26/02/2021
 a cura del Servizio METEOMONT dell'ARMA dei CARABINIERI
 in collaborazione con Servizio Meteorologico dell'Aeronautica militare

Località	Comune	Quota neve (m.s.l.m.)	Altezza neve (cm)	Neve caduta nelle 24 ore (cm)	Temp. Min (°C)	Temp. Max (°C)	Condizioni del tempo
C.CATINO	GUARCINO (FR)	1790	145	0	+4	+15	Assenza di precipitazioni
C.STAFFI	FILETTINO (FR)	1823	152	0	+1	+11	Assenza di precipitazioni
CAMPITELLO MATESE	SAN MASSIMO (CB)	1429	22	0	+0	+10	Assenza di precipitazioni
CAMPO DELL'OSSO	SUBIACO (RM)	1550	112	0	-2	+14	Assenza di precipitazioni
CAMPO IMPERATORE	L'AQUILA (AQ)	2135	148	0	-2	+13	Assenza di precipitazioni
S.DONATO	CASTEL DEL MONTE (AQ)	1400	0	0	+1	+16	Assenza di precipitazioni
CEPPO	ROCCA SANTA MARIA (TE)	1349	0	N.P.	+7	+15	Assenza di precipitazioni
COLLE SAN GIACOMO	CIVITELLA DEL TRONTO (TE)	1075	0	0	N.P.	N.P.	Assenza di precipitazioni
COPPO DELL'ORSO	VILLETTA BARREA (AQ)	1520	77	0	-1	+14	Assenza di precipitazioni
FAVACCHIOLE	CROGNALETO (TE)	1016	0	0	+5	+11	Assenza di precipitazioni
FONTE SANT'ELIA *	COLLELONGO (AQ)	1310	34	0	N.P.	N.P.	Assenza di precipitazioni
FORCA D'ACERO	PESCASSEROLI (AQ)	1480	130	0	0	+15	Assenza di precipitazioni
M. CAIDURO	CITTAREALE (RI)	1300	0	0	+6	+20	Assenza di precipitazioni
MIMOLA	SCANNO (AQ)	1495	58	0	N.P.	N.P.	Assenza di precipitazioni
PASSO LE FORCHE	MAGLIANO DE' MARSI (AQ)	1276	0	0	+1	+18	Assenza di precipitazioni
PASSO SAN LEONARDO	SANT'EUFEZIA A MAIELLA (PE)	1145	0	0	+5	N.P.	Assenza di precipitazioni
PESCHIERE	AMATRICE (RI)	1270	0	0	+3	+20	Assenza di precipitazioni
PESCOENNATARO	PESCOENNATARO (IS)	1220	0	0	+4	+16	Assenza di precipitazioni
PIANO SAN PIETRO	ISOLA DEL GRAN SASSO D'ITALIA (TE)	950	0	0	+5	+18	Assenza di precipitazioni
PRATI DI TIVO	PIETRACAMELA (TE)	1380	0	0	+2	+15	Assenza di precipitazioni
PRATO SELVA	FANO ADRIANO (TE)	1355	0	0	+6	+15	Assenza di precipitazioni
QUARTARANA	CAMPO DI GIOVE (AQ)	1200	0	N.P.	+5	+16	Assenza di precipitazioni
SAN PAOLO	ACQUASANTA TERME (AP)	960	0	0	+4	+17	Assenza di precipitazioni
M.CARDITO-M.TERMINILLO	RIETI (RI)	1670	109	0	+2	+19	Assenza di precipitazioni
VALICO DELLA FORCHETTA	PALENA (CH)	1270	0	0	-5	+9	Assenza di precipitazioni
VALLE FIORITA	PIZZONE (IS)	1406	89	0	-3	+14	Assenza di precipitazioni
VALLE GELATA	PESCOCOSTANZO (AQ)	1466	0	0	N.P.	N.P.	Assenza di precipitazioni
VALLONINA	LEONESSA (RI)	1350	80	0	-3	+11	Assenza di precipitazioni

(*) Rilievi fuori campo