

**Settore APPENNINO CENTRALE**

BOLLETTINO VALANGHE - EMESSO ALLE ORE 14:00 del 28/02/2021  
a cura del Servizio METEOMONT dell'ARMA dei CARABINIERI  
in collaborazione con Servizio Meteorologico dell'Aeronautica militare

**SITUAZIONE alle 14:00 del 28/02/2021**

**GRADO DI PERICOLO: DA DEBOLE 1 A MODERATO 2. PERICOLO IN AUMENTO PER RIALZO TERMICO.  
TIPO DI PERICOLO: NEVE BAGNATA - SITUAZIONE PRIMAVERILE. IL MANTO NEVOSO SI UMIDIFICA VELOCEMENTE NEL CORSO DELLA GIORNATA**



SOTTOSETTORE	PROBLEMA	ESPOSIZIONI PIU' CRITICHE	QUOTE PIU' CRITICHE	Quota neve (m.s.l.m.)		ALTEZZA NEVE		
				NORD	SUD	NEVE cm.	NEVE FRESCA cm.	QUOTA
Gran Sasso Est - Laga				1200	1500	0	0	1380
Gran Sasso Ovest				1200	1500	0	0	1400
Majella				1400	1600	042	0	1650
P.N. Abruzzo				1400	1700	050	0	1495
Velino - Sirente				1500	1700	123	0	1729
Mainarde-Alto Molise				1200	1400	084	0	1436
Matese				1200	1500	018	0	1429
Appennino Laziale - M. Terminillo				1400	1500	109	0	1550

**MANTO NEVOSO** Croste da fusione e rigelo portanti e non portanti alternate a strati di neve a debole coesione su stratimoderatamente consolidati. Il manto nevoso è in generale moderatamente consolidato solo su alcuni pendii ripidi. L'irraggiamento solare e il rialzo termico diurno determinano, sui versanti esposti, perdita di resistenza delle cornici aggettanti, ove presenti e delle croste superficiali. In quota, localmente nelle zone in ombra, il gradiente termico presente nel manto nevoso ha causato la formazione di strati a maggiore fragilità al di sotto di croste e lastroni. Da evitare pertanto i pendii in ombra più ripidi ed ampi.

**Settore APPENNINO CENTRALE**

**BOLLETTINO VALANGHE - EMESSO ALLE ORE 14:00 del 28/02/2021**  
 a cura del Servizio METEOMONT dell'ARMA dei CARABINIERI  
 in collaborazione con Servizio Meteorologico dell'Aeronautica militare

**PREVISIONI**

SOTTOSETTORE	01/03/2021				02/03/2021				03/03/2021			
	GRADO DI PERICOLO	PROBLEMA	ESPOSIZIONI PIU' CRITICHE	QUOTE PIU' CRITICHE	GRADO DI PERICOLO	PROBLEMA	ESPOSIZIONI PIU' CRITICHE	QUOTE PIU' CRITICHE	GRADO DI PERICOLO	PROBLEMA	ESPOSIZIONI PIU' CRITICHE	QUOTE PIU' CRITICHE
Gran Sasso Est - Laga	2				2				2			
Gran Sasso Ovest	2				2				2			
Majella	2				2				2			
P.N. Abruzzo	2				2				2			
Velino - Sirente	2				2				2			
Mainarde-Alto Molise	1 2				1 2				1 2			
Matese	1 2				1 2				1 2			
Appennino Laziale - M. Terminillo	2				2				2			

**SCALA EUROPEA DEL GRADO DI PERICOLO VALANGHE EUROPEAN AVALANCHE WARNING SERVICE**



**LEGENDA PROBLEMA**









**AVVERTENZE**

Evitare le attività al di fuori delle piste battute e segnalate nelle ore più calde della giornata specialmente sui pendii ripidi esposti al sole, alla base di salti di roccia. Meteomont rammenta ARTVA, pala e sonda sempre al seguito.







**Settore APPENNINO CENTRALE**

PREVISIONE METEO - BOLLETTINO VALANGHE - EMESSO ALLE ORE 14:00 del 28/02/2021  
 a cura del Servizio Meteorologico dell'Aeronautica militare







**SOTTOSETTORE GRAN SASSO EST - LAGA**

QUOTA		01/03/2021 h6:00	01/03/2021 h12:00	01/03/2021 h18:00	02/03/2021 h6:00	02/03/2021 h12:00	02/03/2021 h18:00
1000	Venti	02 Nodi da N-Est	02 Nodi da N-Est	03 Nodi da Est	02 Nodi da Est	02 Nodi da N-Est	01 Nodi da Est
	Temperature	+00 °C	+03 °C	+01 °C	+00 °C	+04 °C	+03 °C
	Temp.percepita	-1 °C	2 °C	-1 °C	-1 °C	4 °C	4 °C
2000	Venti	02 Nodi da N-Est	03 Nodi da N-Est	06 Nodi da Est	05 Nodi da Est	02 Nodi da N-Est	03 Nodi da Est
	Temperature	+01 °C	+02 °C	+02 °C	+01 °C	+02 °C	+02 °C
	Temp.percepita	0 °C	0 °C	-1 °C	-2 °C	1 °C	0 °C
3000	Venti	05 Nodi da N-Est	06 Nodi da N-Est	08 Nodi da N-Est	05 Nodi da N-Est	06 Nodi da Est	09 Nodi da Est
	Temperature	-02 °C	-02 °C	-03 °C	-02 °C	-02 °C	-01 °C
	Temp.percepita	-5 °C	-6 °C	-8 °C	-5 °C	-6 °C	-6 °C
Zero termico		2100-2300 m.	2400-2600 m.	2500-2700 m.	2300-2500 m.	2500-2700 m.	2600-2800 m.
Fenomeno		—	—	—	—	—	—
Stato del cielo							

**SOTTOSETTORE GRAN SASSO OVEST**

QUOTA		01/03/2021 h6:00	01/03/2021 h12:00	01/03/2021 h18:00	02/03/2021 h6:00	02/03/2021 h12:00	02/03/2021 h18:00
1000	Venti	01 Nodi da N-Est	01 Nodi da S-Ovest	02 Nodi da N-Est	02 Nodi da N-Est	01 Nodi da S-Ovest	00 Calma
	Temperature	+02 °C	+03 °C	+03 °C	+01 °C	+04 °C	+04 °C
	Temp.percepita	3 °C	4 °C	2 °C	0 °C	5 °C	16 °C
2000	Venti	02 Nodi da Nord	02 Nodi da N-Est	03 Nodi da N-Est	03 Nodi da Est	02 Nodi da Est	02 Nodi da Est
	Temperature	+00 °C	+02 °C	+02 °C	+01 °C	+02 °C	+02 °C
	Temp.percepita	-1 °C	1 °C	0 °C	-1 °C	1 °C	1 °C
3000	Venti	04 Nodi da N-Est	05 Nodi da N-Est	07 Nodi da N-Est	05 Nodi da N-Est	05 Nodi da Est	08 Nodi da Est
	Temperature	-02 °C	-02 °C	-03 °C	-03 °C	-02 °C	-01 °C
	Temp.percepita	-5 °C	-5 °C	-8 °C	-7 °C	-5 °C	-6 °C
Zero termico		2200-2400 m.	2400-2600 m.	2400-2600 m.	2200-2400 m.	2400-2600 m.	2600-2800 m.
Fenomeno		—	—	—	—	—	—
Stato del cielo							







**SOTTOSETTORE MAJELLA**

QUOTA		01/03/2021 h6:00	01/03/2021 h12:00	01/03/2021 h18:00	02/03/2021 h6:00	02/03/2021 h12:00	02/03/2021 h18:00
1000	Venti	00 Calma	01 Nodi da Nord	02 Nodi da N-Est	02 Nodi da Est	01 Nodi da Nord	02 Nodi da N-Est
	Temperature	+00 °C	+02 °C	+01 °C	+00 °C	+03 °C	+03 °C
	Temp.percepita	13 °C	3 °C	0 °C	-1 °C	4 °C	2 °C
2000	Venti	03 Nodi da Nord	01 Nodi da N-Est	04 Nodi da N-Est	04 Nodi da N-Est	00 Calma	02 Nodi da Est
	Temperature	+00 °C	+00 °C	+02 °C	+00 °C	+00 °C	+02 °C
	Temp.percepita	-2 °C	1 °C	0 °C	-3 °C	13 °C	1 °C
3000	Venti	03 Nodi da N-Est	04 Nodi da N-Est	07 Nodi da N-Est	06 Nodi da N-Est	05 Nodi da N-Est	06 Nodi da Est
	Temperature	-03 °C	-03 °C	-03 °C	-04 °C	-03 °C	-02 °C
	Temp.percepita	-5 °C	-6 °C	-8 °C	-8 °C	-7 °C	-6 °C
Zero termico		2000-2200 m.	2400-2600 m.	2400-2600 m.	2000-2200 m.	2400-2600 m.	2500-2700 m.
Fenomeno		—	—	—	—	—	—
Stato del cielo							







**Settore APPENNINO CENTRALE**

PREVISIONE METEO - BOLLETTINO VALANGHE - EMESSO ALLE ORE 14:00 del 28/02/2021  
 a cura del Servizio Meteorologico dell'Aeronautica militare







**SOTTOSETTORE P.N. ABRUZZO**

QUOTA		01/03/2021 h6:00	01/03/2021 h12:00	01/03/2021 h18:00	02/03/2021 h6:00	02/03/2021 h12:00	02/03/2021 h18:00
1000	Venti	02 Nodi da Nord	01 Nodi da N-Est	03 Nodi da N-Est	03 Nodi da N-Est	02 Nodi da N-Est	02 Nodi da N-Est
	Temperature	+01 °C	+03 °C	+00 °C	+01 °C	+03 °C	+02 °C
	Temp.percepita	0 °C	4 °C	-2 °C	-1 °C	2 °C	1 °C
2000	Venti	03 nodi da N-Ovest	02 Nodi da Nord	02 Nodi da N-Est	03 Nodi da N-Est	02 Nodi da Est	02 Nodi da Nord
	Temperature	+01 °C	+01 °C	+02 °C	+02 °C	+02 °C	+02 °C
	Temp.percepita	-1 °C	0 °C	1 °C	0 °C	1 °C	1 °C
3000	Venti	04 Nodi da N-Est	04 Nodi da N-Est	06 Nodi da N-Est	05 Nodi da N-Est	07 Nodi da N-Est	08 Nodi da Est
	Temperature	-03 °C	-02 °C	-03 °C	-04 °C	-03 °C	-02 °C
	Temp.percepita	-6 °C	-5 °C	-7 °C	-8 °C	-8 °C	-7 °C
Zero termico		1900-2100 m.	2000-2200 m.	2300-2500 m.	2100-2300 m.	2100-2300 m.	2400-2600 m.
Fenomeno		—	—	—	—	—	—
Stato del cielo							

**SOTTOSETTORE VELINO - SIRENTE**

QUOTA		01/03/2021 h6:00	01/03/2021 h12:00	01/03/2021 h18:00	02/03/2021 h6:00	02/03/2021 h12:00	02/03/2021 h18:00
1000	Venti	01 Nodi da Nord	00 Calma	03 Nodi da Est	03 Nodi da Est	01 Nodi da Est	01 Nodi da Est
	Temperature	+00 °C	+04 °C	+02 °C	+00 °C	+03 °C	+02 °C
	Temp.percepita	1 °C	16 °C	0 °C	-2 °C	4 °C	3 °C
2000	Venti	02 Nodi da Nord	00 Calma	04 Nodi da Est	04 Nodi da Est	02 Nodi da Est	02 Nodi da Est
	Temperature	+00 °C	+03 °C	+02 °C	+00 °C	+02 °C	+02 °C
	Temp.percepita	-1 °C	15 °C	0 °C	-3 °C	1 °C	1 °C
3000	Venti	03 Nodi da N-Est	06 Nodi da N-Est	08 Nodi da N-Est	04 Nodi da N-Est	05 Nodi da Est	09 Nodi da Est
	Temperature	-03 °C	-02 °C	-02 °C	-03 °C	-02 °C	-01 °C
	Temp.percepita	-5 °C	-6 °C	-7 °C	-6 °C	-5 °C	-6 °C
Zero termico		1800-2000 m.	2200-2400 m.	2500-2700 m.	2200-2400 m.	2300-2500 m.	2400-2600 m.
Fenomeno		—	—	—	—	—	—
Stato del cielo							

**SOTTOSETTORE MAINARDE-ALTO MOLISE**

QUOTA		01/03/2021 h6:00	01/03/2021 h12:00	01/03/2021 h18:00	02/03/2021 h6:00	02/03/2021 h12:00	02/03/2021 h18:00
1000	Venti	01 Nodi da Nord	01 Nodi da Est	02 nodi da N-Ovest	01 Nodi da N-Est	01 Nodi da Est	01 Nodi da Nord
	Temperature	+02 °C	+04 °C	+03 °C	+03 °C	+05 °C	+03 °C
	Temp.percepita	3 °C	5 °C	2 °C	4 °C	6 °C	4 °C
2000	Venti	03 nodi da N-Ovest	02 nodi da N-Ovest	05 Nodi da N-Est	06 Nodi da N-Est	02 Nodi da N-Est	04 Nodi da N-Est
	Temperature	+01 °C	+00 °C	+02 °C	+00 °C	+00 °C	+02 °C
	Temp.percepita	-1 °C	-1 °C	-1 °C	-4 °C	-1 °C	0 °C
3000	Venti	04 Nodi da N-Est	05 Nodi da N-Est	08 Nodi da N-Est	08 Nodi da N-Est	07 Nodi da N-Est	07 Nodi da Est
	Temperature	-03 °C	-03 °C	-03 °C	-04 °C	-03 °C	-02 °C
	Temp.percepita	-6 °C	-7 °C	-8 °C	-9 °C	-8 °C	-6 °C
Zero termico		2100-2300 m.	2300-2500 m.	2300-2500 m.	2000-2200 m.	1900-2100 m.	2400-2600 m.
Fenomeno		—	—	—	—	—	—
Stato del cielo							

**Settore APPENNINO CENTRALE**

PREVISIONE METEO - BOLLETTINO VALANGHE - EMESSO ALLE ORE 14:00 del 28/02/2021  
a cura del Servizio Meteorologico dell'Aeronautica militare

SOTTOSETTORE MATESE							
QUOTA		01/03/2021 h6:00	01/03/2021 h12:00	01/03/2021 h18:00	02/03/2021 h6:00	02/03/2021 h12:00	02/03/2021 h18:00
1000	Venti	02 Nodi da N-Est	02 Nodi da N-Est	03 Nodi da N-Est	04 Nodi da N-Est	03 Nodi da N-Est	02 Nodi da N-Est
	Temperature	+00 °C	+04 °C	+03 °C	+02 °C	+05 °C	+03 °C
	Temp.percepita	-1 °C	4 °C	2 °C	0 °C	4 °C	2 °C
2000	Venti	02 nodi da N-Ovest	02 Nodi da Nord	06 Nodi da N-Est	10 Nodi da N-Est	06 Nodi da N-Est	05 Nodi da Est
	Temperature	+01 °C	+01 °C	+02 °C	+00 °C	+00 °C	+03 °C
	Temp.percepita	0 °C	0 °C	-1 °C	-5 °C	-4 °C	0 °C
3000	Venti	03 Nodi da N-Est	05 Nodi da N-Est	06 Nodi da N-Est	07 Nodi da N-Est	06 Nodi da N-Est	06 Nodi da Est
	Temperature	-03 °C	-02 °C	-03 °C	-02 °C	-02 °C	-03 °C
	Temp.percepita	-5 °C	-5 °C	-7 °C	-6 °C	-6 °C	-7 °C
Zero termico		1900-2100 m.	2000-2200 m.	2500-2700 m.	1800-2000 m.	2300-2500 m.	2300-2500 m.
Fenomeno		—	—	—	—	—	—
Stato del cielo							

SOTTOSETTORE APPENNINO LAZIALE - M. TERMINILLO							
QUOTA		01/03/2021 h6:00	01/03/2021 h12:00	01/03/2021 h18:00	02/03/2021 h6:00	02/03/2021 h12:00	02/03/2021 h18:00
1000	Venti	01 Nodi da Est	01 Nodi da N-Est	02 Nodi da Est	03 Nodi da Est	01 Nodi da Est	01 Nodi da Est
	Temperature	+01 °C	+05 °C	+02 °C	+02 °C	+06 °C	+03 °C
	Temp.percepita	2 °C	6 °C	1 °C	0 °C	7 °C	4 °C
2000	Venti	02 Nodi da Nord	00 Calma	05 Nodi da Est	04 Nodi da Est	01 Nodi da Sud	02 Nodi da Est
	Temperature	+01 °C	+01 °C	+03 °C	+02 °C	+02 °C	+03 °C
	Temp.percepita	0 °C	14 °C	0 °C	0 °C	3 °C	2 °C
3000	Venti	05 Nodi da N-Est	06 Nodi da N-Est	06 Nodi da N-Est	05 Nodi da N-Est	06 Nodi da Est	07 Nodi da Est
	Temperature	-02 °C	-02 °C	-02 °C	-03 °C	-02 °C	-01 °C
	Temp.percepita	-5 °C	-6 °C	-6 °C	-7 °C	-6 °C	-5 °C
Zero termico		2100-2300 m.	2400-2600 m.	2600-2800 m.	2400-2600 m.	2400-2600 m.	2700-2900 m.
Fenomeno		—	—	—	—	—	—
Stato del cielo							

**LEGENDA FENOMENI**

Assenza Fenomeni	Nebbia	Foschia	Pioggia debole	Pioggia moderata	Pioggia forte	Temporali
Nevicata debole	Nevicata moderata	Nevicata forte				

**STATO DEL CIELO**

Sereno	Poco nuvoloso	Nuvoloso	Molto coperto	Coperto
--------	---------------	----------	---------------	---------



**Settore APPENNINO CENTRALE**

**BOLLETTINO VALANGHE - EMESSO ALLE ORE 14:00 del 28/02/2021**  
 a cura del Servizio METEOMONT dell'ARMA dei CARABINIERI  
 in collaborazione con Servizio Meteorologico dell'Aeronautica militare

Località	Comune	Quota neve (m.s.l.m.)	Altezza neve (cm)	Neve caduta nelle 24 ore (cm)	Temp. Min (°C)	Temp. Max (°C)	Condizioni del tempo
C.CATINO	GUARCINO (FR)	1790	143	0	+2	+10	Assenza di precipitazioni
C.STAFFI	FILETTINO (FR)	1823	148	0	-1	+9	Assenza di precipitazioni
CAMPITELLO MATESE	SAN MASSIMO (CB)	1429	18	0	+1	+10	Assenza di precipitazioni
CAMPO DELL'OSSO	SUBIACO (RM)	1550	109	0	-1	+11	Assenza di precipitazioni
CAMPO FELICE - BRECCIARA	ROCCA DI CAMBIO (AQ)	1729	123	0	-2	+22	Assenza di precipitazioni
S.DONATO	CASTEL DEL MONTE (AQ)	1400	0	0	0	+8	Assenza di precipitazioni
CEPPO	ROCCA SANTA MARIA (TE)	1349	0	N.P.	-1	+16	Assenza di precipitazioni
FAVACCHIOLE	CROGNALETO (TE)	1016	0	0	N.P.	N.P.	Assenza di precipitazioni
FORCA D'ACERO	PESCASSEROLI (AQ)	1480	127	0	-4	+14	Assenza di precipitazioni
LA CROCETTA	LUCOLI (AQ)	1573	23	0	N.P.	N.P.	Assenza di precipitazioni
LA PEScina	RIVISONDOLI (AQ)	1470	55	0	-4	+12	Assenza di precipitazioni
M. CAIDURO	CITTAREALE (RI)	1300	0	0	0	+20	Assenza di precipitazioni
MAIELETTA MAMMA ROSA	PRETORO (CH)	1650	42	0	N.P.	N.P.	Assenza di precipitazioni
MIMOLA	SCANNO (AQ)	1495	50	0	N.P.	N.P.	Nebbia con cielo non visibile
PASSOLANCIANO	LETTOMANOPPELLO (PE)	1300	24	0	N.P.	N.P.	Assenza di precipitazioni
PASSO LE FORCHE	MAGLIANO DE' MARSII (AQ)	1276	0	N.P.	+1	+15	Assenza di precipitazioni
PASSO SAN LEONARDO	SANT' EUFEMIA A MAIELLA (PE)	1145	0	0	+1	N.P.	Nebbia con cielo non visibile
PESCHIERE	AMATRICE (RI)	1270	0	0	-1	+17	Assenza di precipitazioni
PESCOENNATARO	PESCOENNATARO (IS)	1220	0	0	0	+12	Assenza di precipitazioni
PIANO AREMOGNA	ROCCARASO (AQ)	1456	19	0	-5	+13	Assenza di precipitazioni
PIANO SAN PIETRO	ISOLA DEL GRAN SASSO D'ITALIA (TE)	950	0	0	0	+15	Assenza di precipitazioni
PRATI DI MEZZO	PICINISCO (FR)	1430	90	0	+2	+6	Assenza di precipitazioni
PRATI DI TIVO	PIETRACAMELA (TE)	1380	0	0	-3	+13	Assenza di precipitazioni
PRATO GENTILE	CAPRACOTTA (IS)	1490	0	N.P.	+3	+13	Assenza di precipitazioni
PRATO SELVA	FANO ADRIANO (TE)	1355	0	0	-2	+12	Nebbia con cielo non visibile
QUARTARANA	CAMPO DI GIOVE (AQ)	1200	0	N.P.	N.P.	N.P.	Assenza di precipitazioni
RIGOPIANO	FARINDOLA (PE)	1135	0	0	-2	+14	Assenza di precipitazioni
SAN PAOLO	ACQUASANTA TERME (AP)	960	0	0	+4	+17	Assenza di precipitazioni
M.CARDITO-M.TERMINILLO	RIETI (RI)	1670	104	0	0	+12	Assenza di precipitazioni
VALLE FIORITA	PIZZONE (IS)	1406	84	0	-3	+12	Assenza di precipitazioni
VALLE GELATA	PESCOCOSTANZO (AQ)	1466	0	N.P.	N.P.	N.P.	Assenza di precipitazioni

(\*) Rilievi fuori campo