

Settore APPENNINO CENTRALE

BOLLETTINO VALANGHE - EMESSO ALLE ORE 14:00 del 02/03/2021
 a cura del Servizio METEOMONT dell'ARMA dei CARABINIERI
 in collaborazione con Servizio Meteorologico dell'Aeronautica militare

SITUAZIONE alle 14:00 del 02/03/2021

GRADO DI PERICOLO: DA DEBOLE 1 A MODERATO 2.

TIPO DI PERICOLO: NEVE BAGNATA - SITUAZIONE PRIMAVERILE. IL MANTO NEVOSO SI UMIDIFICA VELOCEMENTE NEL CORSO DELLA GIORNATA



SOTTOSETTORE	PROBLEMA	ESPOSIZIONI PIU' CRITICHE	QUOTE PIU' CRITICHE	Quota neve (m.s.l.m.)		ALTEZZA NEVE		
				NORD	SUD	NEVE cm.	NEVE FRESCA cm.	QUOTA
Gran Sasso Est - Laga				1300	1600	0	0	1380
Gran Sasso Ovest				1500	1700	145	0	2135
Majella				1400	1600	040	0	1650
P.N. Abruzzo				1400	1700	070	0	1520
Velino - Sirente				1500	1700	013	0	1580
Mainarde-Alto Molise				1200	1400	079	0	1430
Matese				1200	1500	017	0	1430
Appennino Laziale - M. Terminillo				1500	1600	102	0	1670

MANTO NEVOSO Croste da fusione e rigelo portanti e non portanti alternate a strati di neve a debole coesione su stratimoderatamente consolidati. Il manto nevoso è in generale ben consolidato solo su alcuni pendii ripidi. L'escursione termica registrata favorisce la stabilità del manto nevoso nelle prime ore della giornata con insidiose croste da fusione e rigelo in superficie. Tal situazione viene modificata nelle ore centrali della giornata in quanto l'irraggiamento solare indebolisce i primi strati del manto nevoso. In alta quota prestare attenzione nelle zone sottovento dove vengono segnalate croste da vento non legate con gli strati sottostanti; inoltre segnalate cornici sulle creste che potrebbero cedere a causa del rialzo termico diurno.

Settore APPENNINO CENTRALE

BOLLETTINO VALANGHE - EMESSO ALLE ORE 14:00 del 02/03/2021
 a cura del Servizio METEOMONT dell'ARMA dei CARABINIERI
 in collaborazione con Servizio Meteorologico dell'Aeronautica militare

PREVISIONI

SOTTOSETTORE	03/03/2021				04/03/2021				05/03/2021			
	GRADO DI PERICOLO	PROBLEMA	ESPOSIZIONI PIU' CRITICHE	QUOTE PIU' CRITICHE	GRADO DI PERICOLO	PROBLEMA	ESPOSIZIONI PIU' CRITICHE	QUOTE PIU' CRITICHE	GRADO DI PERICOLO	PROBLEMA	ESPOSIZIONI PIU' CRITICHE	QUOTE PIU' CRITICHE
Gran Sasso Est - Laga												
Gran Sasso Ovest												
Majella												
P.N. Abruzzo												
Velino - Sirente												
Mainarde-Alto Molise												
Matese												
Appennino Laziale - M. Terminillo												

SCALA EUROPEA DEL GRADO DI PERICOLO VALANGHE EUROPEAN AVALANCHE WARNING SERVICE



LEGENDA PROBLEMA









AVVERTENZE

Il rialzo termico diurno richiede un'attenta valutazione temporale dell'escursione che eviti l'attraversamento di pendii ripidi nelle ore più calde della giornata. Meteomont rammenta ARTVA, pala e sonda sempre al seguito.







Settore APPENNINO CENTRALE

PREVISIONE METEO - BOLLETTINO VALANGHE - EMESSO ALLE ORE 14:00 del 02/03/2021
a cura del Servizio Meteorologico dell'Aeronautica militare







SOTTOSETTORE GRAN SASSO EST - LAGA

QUOTA		03/03/2021 h6:00	03/03/2021 h12:00	03/03/2021 h18:00	04/03/2021 h6:00	04/03/2021 h12:00	04/03/2021 h18:00
1000	Venti	01 Nodi da Ovest	01 Nodi da Ovest	01 Nodi da Ovest	02 Nodi da Ovest	02 Nodi da Ovest	01 Nodi da S-Ovest
	Temperature	+04 °C	+07 °C	+05 °C	+04 °C	+05 °C	+02 °C
	Temp.percepita	5 °C	8 °C	6 °C	4 °C	5 °C	3 °C
2000	Venti	01 nodi da N-Ovest	01 Nodi da Ovest	02 Nodi da S-Ovest	03 Nodi da Ovest	04 nodi da Ovest	04 Nodi da S-Ovest
	Temperature	+03 °C	+04 °C	+03 °C	+03 °C	+02 °C	+01 °C
	Temp.percepita	4 °C	5 °C	2 °C	2 °C	0 °C	-1 °C
3000	Venti	02 Nodi da Sud	03 Nodi da Sud	03 Nodi da Sud	05 Nodi da Ovest	06 Nodi da S-Ovest	07 Nodi da S-Ovest
	Temperature	-01 °C	-01 °C	-01 °C	-02 °C	-03 °C	-03 °C
	Temp.percepita	-2 °C	-3 °C	-3 °C	-5 °C	-7 °C	-8 °C
Zero termico		2700-2900 m.	2700-2900 m.	2800-3000 m.	2500-2700 m.	2400-2600 m.	2400-2600 m.
Fenomeno		—	—	—	—	—	—
Stato del cielo							

SOTTOSETTORE GRAN SASSO OVEST

QUOTA		03/03/2021 h6:00	03/03/2021 h12:00	03/03/2021 h18:00	04/03/2021 h6:00	04/03/2021 h12:00	04/03/2021 h18:00
1000	Venti	01 nodi da N-Ovest	01 Nodi da S-Ovest	01 Nodi da Ovest	02 nodi da N-Ovest	02 Nodi da Ovest	01 nodi da N-Ovest
	Temperature	+05 °C	+06 °C	+06 °C	+05 °C	+06 °C	+03 °C
	Temp.percepita	6 °C	7 °C	7 °C	5 °C	6 °C	4 °C
2000	Venti	01 nodi da N-Ovest	01 Nodi da Ovest	01 Nodi da Ovest	04 Nodi da Ovest	04 Nodi da Ovest	04 Nodi da Ovest
	Temperature	+03 °C	+04 °C	+03 °C	+03 °C	+02 °C	+01 °C
	Temp.percepita	4 °C	5 °C	4 °C	1 °C	0 °C	-1 °C
3000	Venti	03 Nodi da Sud	03 Nodi da Sud	03 Nodi da Sud	05 Nodi da Ovest	06 Nodi da S-Ovest	07 Nodi da Ovest
	Temperature	-01 °C	-01 °C	-01 °C	-02 °C	-03 °C	-02 °C
	Temp.percepita	-3 °C	-3 °C	-3 °C	-5 °C	-7 °C	-6 °C
Zero termico		2700-2900 m.	2700-2900 m.	2800-3000 m.	2500-2700 m.	2400-2600 m.	2300-2500 m.
Fenomeno		—	—	—	—	—	—
Stato del cielo							







SOTTOSETTORE MAJELLA

QUOTA		03/03/2021 h6:00	03/03/2021 h12:00	03/03/2021 h18:00	04/03/2021 h6:00	04/03/2021 h12:00	04/03/2021 h18:00
1000	Venti	01 Nodi da S-Ovest	01 Nodi da Ovest	01 Nodi da S-Ovest	03 Nodi da Sud	02 Nodi da Ovest	02 Nodi da Sud
	Temperature	+04 °C	+05 °C	+04 °C	+04 °C	+05 °C	+02 °C
	Temp.percepita	5 °C	6 °C	5 °C	3 °C	5 °C	1 °C
2000	Venti	01 nodi da N-Ovest	02 Nodi da S-Ovest	01 Nodi da Ovest	02 Nodi da S-Ovest	02 Nodi da Ovest	02 Nodi da S-Ovest
	Temperature	+03 °C	+04 °C	+04 °C	+03 °C	+02 °C	+02 °C
	Temp.percepita	4 °C	4 °C	5 °C	2 °C	1 °C	1 °C
3000	Venti	02 Nodi da Est	03 Nodi da Sud	03 Nodi da Sud	04 Nodi da S-Ovest	05 Nodi da S-Ovest	05 Nodi da S-Ovest
	Temperature	-01 °C	-01 °C	+00 °C	-02 °C	-03 °C	-03 °C
	Temp.percepita	-2 °C	-3 °C	-2 °C	-5 °C	-7 °C	-7 °C
Zero termico		2700-2900 m.	2700-2900 m.	2900-3100 m.	2600-2800 m.	2500-2700 m.	2500-2700 m.
Fenomeno		—	—	—	—	—	—
Stato del cielo							







Settore APPENNINO CENTRALE

PREVISIONE METEO - BOLLETTINO VALANGHE - EMESSO ALLE ORE 14:00 del 02/03/2021
 a cura del Servizio Meteorologico dell'Aeronautica militare







SOTTOSETTORE P.N. ABRUZZO

QUOTA		03/03/2021 h6:00	03/03/2021 h12:00	03/03/2021 h18:00	04/03/2021 h6:00	04/03/2021 h12:00	04/03/2021 h18:00
1000	Venti	02 Nodi da N-Est	01 Nodi da Est	02 Nodi da Nord	01 nodi da N-Ovest	01 Nodi da S-Ovest	01 nodi da Ovest
	Temperature	+05 °C	+06 °C	+05 °C	+04 °C	+04 °C	+03 °C
	Temp.percepita	5 °C	7 °C	5 °C	5 °C	5 °C	4 °C
2000	Venti	01 Nodi da Nord	00 Calma	00 Calma	02 Nodi da Ovest	03 nodi da Ovest	02 Nodi da Ovest
	Temperature	+03 °C	+04 °C	+04 °C	+03 °C	+02 °C	+02 °C
	Temp.percepita	4 °C	16 °C	16 °C	2 °C	0 °C	1 °C
3000	Venti	05 Nodi da S-Est	03 Nodi da Sud	04 Nodi da Sud	04 Nodi da S-Ovest	05 Nodi da S-Ovest	06 Nodi da S-Ovest
	Temperature	-01 °C	-02 °C	-01 °C	-02 °C	-03 °C	-03 °C
	Temp.percepita	-4 °C	-4 °C	-4 °C	-5 °C	-7 °C	-7 °C
Zero termico		2400-2600 m.	2600-2800 m.	2700-2900 m.	2000-2200 m.	2500-2700 m.	2300-2500 m.
Fenomeno		—	—	—	—	—	—
Stato del cielo							

SOTTOSETTORE VELINO - SIRENTE

QUOTA		03/03/2021 h6:00	03/03/2021 h12:00	03/03/2021 h18:00	04/03/2021 h6:00	04/03/2021 h12:00	04/03/2021 h18:00
1000	Venti	01 Nodi da Nord	01 Nodi da Ovest	01 Nodi da N-Est	01 Nodi da Ovest	02 Nodi da Ovest	01 Nodi da Ovest
	Temperature	+02 °C	+06 °C	+03 °C	+02 °C	+03 °C	+01 °C
	Temp.percepita	3 °C	7 °C	4 °C	3 °C	2 °C	2 °C
2000	Venti	01 Nodi da Nord	00 Calma	01 Nodi da N-Est	02 Nodi da Ovest	03 Nodi da Ovest	02 Nodi da Ovest
	Temperature	+02 °C	+05 °C	+03 °C	+02 °C	+02 °C	+01 °C
	Temp.percepita	3 °C	16 °C	4 °C	1 °C	0 °C	0 °C
3000	Venti	02 Nodi da Sud	03 Nodi da Sud	03 Nodi da Sud	05 Nodi da S-Ovest	05 Nodi da S-Ovest	06 Nodi da S-Ovest
	Temperature	-01 °C	-01 °C	-01 °C	-02 °C	-03 °C	-03 °C
	Temp.percepita	-2 °C	-3 °C	-3 °C	-5 °C	-7 °C	-7 °C
Zero termico		2700-2900 m.	2700-2900 m.	2800-3000 m.	2500-2700 m.	2400-2600 m.	2300-2500 m.
Fenomeno		—	—	—	—	—	—
Stato del cielo							

SOTTOSETTORE MAINARDE-ALTO MOLISE

QUOTA		03/03/2021 h6:00	03/03/2021 h12:00	03/03/2021 h18:00	04/03/2021 h6:00	04/03/2021 h12:00	04/03/2021 h18:00
1000	Venti	01 Nodi da Nord	01 Nodi da Est	00 Calma	02 Nodi da Ovest	01 Nodi da Nord	02 nodi da Ovest
	Temperature	+05 °C	+07 °C	+06 °C	+03 °C	+08 °C	+03 °C
	Temp.percepita	6 °C	8 °C	17 °C	2 °C	9 °C	2 °C
2000	Venti	01 Nodi da Nord	00 Calma	01 Nodi da S-Ovest	02 Nodi da Ovest	03 Nodi da Ovest	02 Nodi da Ovest
	Temperature	+03 °C	+04 °C	+04 °C	+04 °C	+03 °C	+03 °C
	Temp.percepita	4 °C	16 °C	5 °C	4 °C	2 °C	2 °C
3000	Venti	05 Nodi da Est	03 Nodi da Sud	04 Nodi da Sud	04 Nodi da S-Ovest	05 Nodi da S-Ovest	06 Nodi da S-Ovest
	Temperature	-01 °C	-02 °C	-01 °C	-02 °C	-02 °C	-03 °C
	Temp.percepita	-4 °C	-4 °C	-4 °C	-5 °C	-5 °C	-7 °C
Zero termico		2700-2900 m.	2700-2900 m.	2800-3000 m.	2600-2800 m.	2500-2700 m.	2500-2700 m.
Fenomeno		—	—	—	—	—	—
Stato del cielo							

Settore APPENNINO CENTRALE

PREVISIONE METEO - BOLLETTINO VALANGHE - EMESSO ALLE ORE 14:00 del 02/03/2021
a cura del Servizio Meteorologico dell'Aeronautica militare

SOTTOSETTORE MATESE							
QUOTA		03/03/2021 h6:00	03/03/2021 h12:00	03/03/2021 h18:00	04/03/2021 h6:00	04/03/2021 h12:00	04/03/2021 h18:00
1000	Venti	01 Nodi da N-Est	00 Calma	01 Nodi da S-Est	02 Nodi da S-Ovest	03 Nodi da S-Ovest	02 Nodi da S-Ovest
	Temperature	+05 °C	+09 °C	+06 °C	+04 °C	+06 °C	+04 °C
	Temp.percepita	6 °C	19 °C	7 °C	4 °C	5 °C	4 °C
2000	Venti	01 Nodi da Nord	00 Calma	01 Nodi da S-Est	04 Nodi da Ovest	05 Nodi da Ovest	05 Nodi da Ovest
	Temperature	+03 °C	+04 °C	+05 °C	+04 °C	+04 °C	+03 °C
	Temp.percepita	4 °C	16 °C	6 °C	2 °C	2 °C	0 °C
3000	Venti	06 Nodi da Est	04 Nodi da S-Est	02 Nodi da Sud	04 Nodi da S-Ovest	04 Nodi da S-Ovest	06 Nodi da S-Ovest
	Temperature	-01 °C	-01 °C	-01 °C	-03 °C	-03 °C	-03 °C
	Temp.percepita	-5 °C	-4 °C	-2 °C	-6 °C	-6 °C	-7 °C
Zero termico		2700-2900 m.	2600-2800 m.	2800-3000 m.	2500-2700 m.	2500-2700 m.	2500-2700 m.
Fenomeno		—	—	—	—	—	—
Stato del cielo							

SOTTOSETTORE APPENNINO LAZIALE - M. TERMINILLO							
QUOTA		03/03/2021 h6:00	03/03/2021 h12:00	03/03/2021 h18:00	04/03/2021 h6:00	04/03/2021 h12:00	04/03/2021 h18:00
1000	Venti	01 nodi da N-Ovest	01 nodi da N-Ovest	01 nodi da N-Ovest	01 Nodi da Ovest	01 Nodi da Ovest	02 Nodi da S-Ovest
	Temperature	+04 °C	+07 °C	+05 °C	+03 °C	+06 °C	+02 °C
	Temp.percepita	5 °C	8 °C	6 °C	4 °C	7 °C	1 °C
2000	Venti	02 nodi da N-Ovest	01 nodi da N-Ovest	01 Nodi da S-Ovest	02 Nodi da Ovest	02 nodi da Ovest	03 Nodi da S-Ovest
	Temperature	+03 °C	+02 °C	+04 °C	+02 °C	+00 °C	+01 °C
	Temp.percepita	2 °C	3 °C	5 °C	1 °C	-1 °C	-1 °C
3000	Venti	01 Nodi da S-Est	02 Nodi da S-Ovest	04 Nodi da Sud	05 Nodi da Ovest	06 Nodi da S-Ovest	06 Nodi da Ovest
	Temperature	-01 °C	-01 °C	-01 °C	-02 °C	-03 °C	-03 °C
	Temp.percepita	0 °C	-2 °C	-4 °C	-5 °C	-7 °C	-7 °C
Zero termico		2700-2900 m.	2800-3000 m.	2800-3000 m.	2500-2700 m.	2200-2400 m.	2300-2500 m.
Fenomeno		—	—	—	—	—	—
Stato del cielo							

LEGENDA FENOMENI

— Assenza Fenomeni	Nebbia	Foschia	Pioggia debole	Pioggia moderata	Pioggia forte	Temporali
Nevicata debole	Nevicata moderata	Nevicata forte				

STATO DEL CIELO

Sereno	Poco nuvoloso	Nuvoloso	Molto coperto	Coperto
--------	---------------	----------	---------------	---------

Settore APPENNINO CENTRALE

BOLLETTINO VALANGHE - EMESSO ALLE ORE 14:00 del 02/03/2021
 a cura del Servizio METEOMONT dell'ARMA dei CARABINIERI
 in collaborazione con Servizio Meteorologico dell'Aeronautica militare

Località	Comune	Quota neve (m.s.l.m.)	Altezza neve (cm)	Neve caduta nelle 24 ore (cm)	Temp. Min (°C)	Temp. Max (°C)	Condizioni del tempo
C.CATINO	GUARCINO (FR)	1790	141	0	+2	+9	Assenza di precipitazioni
C.STAFFI	FILETTINO (FR)	1823	145	0	-1	+3	Assenza di precipitazioni
CAMPITELLO MATESE	SAN MASSIMO (CB)	1429	17	0	-5	+5	Assenza di precipitazioni
CAMPO IMPERATORE	L'AQUILA (AQ)	2135	145	0	-6	+10	Assenza di precipitazioni
S.DONATO	CASTEL DEL MONTE (AQ)	1400	0	0	-3	+9	Assenza di precipitazioni
CEPPO	ROCCA SANTA MARIA (TE)	1349	0	0	-1	+8	Assenza di precipitazioni
COLLE SAN GIACOMO	CIVITELLA DEL TRONTO (TE)	1075	0	0	N.P.	N.P.	Assenza di precipitazioni
COPPO DELL'ORSO	VILLETTA BARREA (AQ)	1520	70	0	-4	+8	Assenza di precipitazioni
FAVACCHIOLE	CROGNALETO (TE)	1016	0	0	-2	+10	Assenza di precipitazioni
FONTE SANT'ELIA *	COLLELONGO (AQ)	1310	28	0	N.P.	N.P.	Assenza di precipitazioni
FORCA D'ACERO	PESCASSEROLI (AQ)	1480	126	0	-5	+11	Assenza di precipitazioni
LA CROCETTA	LUCOLI (AQ)	1573	13	0	N.P.	N.P.	Assenza di precipitazioni
LA PESCHINA	RIVISONDOLI (AQ)	1470	54	0	-6	+7	Assenza di precipitazioni
M. CAIDURO	CITTAREALE (RI)	1300	0	0	-2	+14	Assenza di precipitazioni
MAIELETTA MAMMA ROSA	PRETORO (CH)	1650	40	0	N.P.	N.P.	Assenza di precipitazioni
MIMOLA	SCANNO (AQ)	1495	47	0	N.P.	N.P.	Assenza di precipitazioni
PASSOLANCIANO	LETTOMANOPPELLO (PE)	1300	23	0	N.P.	N.P.	Assenza di precipitazioni
PASSO LE FORCHE	MAGLIANO DE' MARSI (AQ)	1276	0	0	+2	+13	Assenza di precipitazioni
PESCHIERE	AMATRICE (RI)	1270	0	0	-2	+13	Assenza di precipitazioni
PESCOPENNATARO	PESCOPENNATARO (IS)	1220	0	0	0	+8	Assenza di precipitazioni
PIANO AREMOGNA	ROCCARASO (AQ)	1456	16	0	-10	+10	Assenza di precipitazioni
PIANO SAN PIETRO	ISOLA DEL GRAN SASSO D'ITALIA (TE)	950	0	0	-2	+10	Assenza di precipitazioni
PRATI DI MEZZO	PICINISCO (FR)	1430	89	0	-2	+7	Assenza di precipitazioni
PRATI DI TIVO	PIETRACAMELA (TE)	1380	0	0	-3	+7	Assenza di precipitazioni
PRATO SELVA	FANO ADRIANO (TE)	1355	0	0	0	+8	Assenza di precipitazioni
RIGOPIANO	FARINDOLA (PE)	1135	0	0	-1	+12	Assenza di precipitazioni
SAN PAOLO	ACQUASANTA TERME (AP)	960	0	0	-2	+13	Assenza di precipitazioni
M.CARDITO-M.TERMINILLO	RIETI (RI)	1670	102	0	-1	+7	Assenza di precipitazioni
VALICO DELLA FORCHETTA	PALENA (CH)	1270	0	0	-7	+5	Assenza di precipitazioni
VALLE FIORITA	PIZZONE (IS)	1406	79	0	-2	+10	Assenza di precipitazioni
VALLE GELATA	PESCOCOSTANZO (AQ)	1466	0	0	N.P.	N.P.	Assenza di precipitazioni
VALLONINA	LEONESSA (RI)	1350	74	0	0	+15	Assenza di precipitazioni

(*) Rilievi fuori campo