

Settore APPENNINO CENTRALE

BOLLETTINO VALANGHE - EMESSO ALLE ORE 14:00 del 06/03/2021
 a cura del Servizio METEOMONT dell'ARMA dei CARABINIERI
 in collaborazione con Servizio Meteorologico dell'Aeronautica militare

SITUAZIONE alle 14:00 del 06/03/2021

GRADO DI PERICOLO: DA DEBOLE 1 A MODERATO 2.

TIPO DI PERICOLO: NEVE FRESCA - NUOVA NEVICATA SU NEVE VECCHIA CON STRATO DEBOLE IN PROSSIMITA' DEL SUOLO NEVE BAGNATA - PIOGGIA SUL MANTO NEVOSO. APPESANTIMENTO E PERDITA DI RESISTENZA



SOTTOSETTORE	PROBLEMA	ESPOSIZIONI PIU' CRITICHE	QUOTE PIU' CRITICHE	Quota neve (m.s.l.m.)		ALTEZZA NEVE		
				NORD	SUD	NEVE cm.	NEVE FRESCA cm.	QUOTA
Gran Sasso Est - Laga				1400	1700	0	0	1400
Gran Sasso Ovest				1600	1800	145	0	2135
Majella				1500	1800	037	001	1650
P.N. Abruzzo				1400	1700	060	001	1520
Velino - Sirente				1400	1700	022	0	1400
Mainarde-Alto Molise				1300	1500	063	001	1490
Matese				1300	1600	007	0	1430
Appennino Laziale - M. Terminillo				1500	1600	095	0	1670

MANTO NEVOSO Strati superficiali di neve umida-bagnata a debole coesione su preesistenti croste da fusione e rigelo. Il manto nevoso è in generale ben consolidato sulla maggioranza dei pendii. La perturbazione in atto con pioggia/neve debole andrà a modificare la superficie del manto nevoso camuffando le spesse croste da fusione e rigelo formatesi nei giorni precedenti. Prestare attenzione nei versanti nord dove all'interno del manto nevoso sono presenti strati fragili che localmente potranno essere sollecitati già con debole sovraccarico.

Settore APPENNINO CENTRALE

BOLLETTINO VALANGHE - EMESSO ALLE ORE 14:00 del 06/03/2021
 a cura del Servizio METEOMONT dell'ARMA dei CARABINIERI
 in collaborazione con Servizio Meteorologico dell'Aeronautica militare

PREVISIONI

SOTTOSETTORE	07/03/2021				08/03/2021				09/03/2021			
	GRADO DI PERICOLO	PROBLEMA	ESPOSIZIONI PIU' CRITICHE	QUOTE PIU' CRITICHE	GRADO DI PERICOLO	PROBLEMA	ESPOSIZIONI PIU' CRITICHE	QUOTE PIU' CRITICHE	GRADO DI PERICOLO	PROBLEMA	ESPOSIZIONI PIU' CRITICHE	QUOTE PIU' CRITICHE
Gran Sasso Est - Laga												
Gran Sasso Ovest												
Majella												
P.N. Abruzzo												
Velino - Sirente												
Mainarde-Alto Molise												
Matese												
Appennino Laziale - M. Terminillo												

SCALA EUROPEA DEL GRADO DI PERICOLO VALANGHE EUROPEAN AVALANCHE WARNING SERVICE

--	--	--	--	--	--	--	--

LEGENDA PROBLEMA

NEVE FRESCA	NEVE FRESCA	NEVE FRESCA	NEVE FRESCA	NEVE FRESCA	NEVE FRESCA	NEVE FRESCA	NEVE FRESCA	NEVE FRESCA	NEVE FRESCA
NEVE VENTATA	NEVE VENTATA	NEVE VENTATA	NEVE VENTATA	NEVE VENTATA	NEVE VENTATA	NEVE VENTATA	NEVE VENTATA	NEVE VENTATA	NEVE VENTATA
NEVE VECCHIA	NEVE VECCHIA	NEVE VECCHIA	NEVE VECCHIA	NEVE VECCHIA	NEVE VECCHIA	NEVE VECCHIA	NEVE VECCHIA	NEVE VECCHIA	NEVE VECCHIA
NEVE BAGNATA	NEVE BAGNATA	NEVE BAGNATA	NEVE BAGNATA	NEVE BAGNATA	NEVE BAGNATA	NEVE BAGNATA	NEVE BAGNATA	NEVE BAGNATA	NEVE BAGNATA
SLITTAMENTO	SLITTAMENTO	SLITTAMENTO	SLITTAMENTO	SLITTAMENTO	SLITTAMENTO	SLITTAMENTO	SLITTAMENTO	SLITTAMENTO	SLITTAMENTO
NO INFO	NO INFO	NO INFO	NO INFO	NO INFO	NO INFO	NO INFO	NO INFO	NO INFO	NO INFO











AVVERTENZE

In considerazione delle avverse condizioni meteorologiche in atto, le attività al di fuori delle piste battute e segnalate sono limitate. Se effettuate, richiedono ottime capacità di valutazione del pericolo locale. Meteomont rammenta ARTVA, pala e sonda sempre al seguito.











Settore APPENNINO CENTRALE

PREVISIONE METEO - BOLLETTINO VALANGHE - EMESSO ALLE ORE 14:00 del 06/03/2021
 a cura del Servizio Meteorologico dell'Aeronautica militare







SOTTOSETTORE GRAN SASSO EST - LAGA

QUOTA		07/03/2021 h6:00	07/03/2021 h12:00	07/03/2021 h18:00	08/03/2021 h6:00	08/03/2021 h12:00	08/03/2021 h18:00
1000	Venti	01 Nodi da S-Ovest	03 Nodi da S-Ovest	02 Nodi da S-Ovest	01 Nodi da Sud	01 Nodi da S-Ovest	01 Nodi da Est
	Temperature	+00 °C	+04 °C	+03 °C	+01 °C	+03 °C	+00 °C
	Temp.percepita	1 °C	3 °C	2 °C	2 °C	4 °C	1 °C
2000	Venti	02 Nodi da Ovest	06 Nodi da S-Ovest	05 Nodi da S-Ovest	02 Nodi da S-Est	04 Nodi da Sud	04 Nodi da Sud
	Temperature	-02 °C	-01 °C	-01 °C	-01 °C	-01 °C	-01 °C
	Temp.percepita	-3 °C	-5 °C	-4 °C	-2 °C	-4 °C	-4 °C
3000	Venti	06 Nodi da S-Ovest	09 Nodi da Ovest	07 Nodi da Ovest	04 Nodi da S-Ovest	10 Nodi da S-Ovest	10 Nodi da S-Ovest
	Temperature	-08 °C	-07 °C	-07 °C	-07 °C	-07 °C	-06 °C
	Temp.percepita	-13 °C	-13 °C	-13 °C	-11 °C	-14 °C	-13 °C
Zero termico		1600-1800 m.	1800-2000 m.	1800-2000 m.	1600-1800 m.	1700-1900 m.	1700-1900 m.
Fenomeno		—		—			
Stato del cielo							

SOTTOSETTORE GRAN SASSO OVEST

QUOTA		07/03/2021 h6:00	07/03/2021 h12:00	07/03/2021 h18:00	08/03/2021 h6:00	08/03/2021 h12:00	08/03/2021 h18:00
1000	Venti	00 Calma	03 Nodi da Ovest	01 nodi da Ovest	01 Nodi da Est	02 Nodi da Sud	01 Nodi da Sud
	Temperature	+01 °C	+04 °C	+03 °C	+01 °C	+02 °C	+02 °C
	Temp.percepita	14 °C	3 °C	4 °C	2 °C	1 °C	3 °C
2000	Venti	03 Nodi da Ovest	06 Nodi da Ovest	05 Nodi da Ovest	01 Nodi da S-Est	03 Nodi da S-Ovest	03 Nodi da S-Ovest
	Temperature	-02 °C	-01 °C	-01 °C	-01 °C	-01 °C	-01 °C
	Temp.percepita	-4 °C	-5 °C	-4 °C	0 °C	-3 °C	-3 °C
3000	Venti	06 Nodi da Ovest	09 Nodi da Ovest	07 Nodi da Ovest	05 Nodi da S-Ovest	09 Nodi da S-Ovest	09 Nodi da S-Ovest
	Temperature	-08 °C	-08 °C	-07 °C	-07 °C	-07 °C	-06 °C
	Temp.percepita	-13 °C	-15 °C	-13 °C	-11 °C	-13 °C	-12 °C
Zero termico		1700-1900 m.	1800-2000 m.	1800-2000 m.	1600-1800 m.	1700-1900 m.	1700-1900 m.
Fenomeno			—	—			
Stato del cielo							










SOTTOSETTORE MAJELLA

QUOTA		07/03/2021 h6:00	07/03/2021 h12:00	07/03/2021 h18:00	08/03/2021 h6:00	08/03/2021 h12:00	08/03/2021 h18:00
1000	Venti	01 Nodi da S-Ovest	02 Nodi da Ovest	02 Nodi da S-Ovest	00 Calma	02 Nodi da Ovest	01 Nodi da S-Ovest
	Temperature	+00 °C	+03 °C	+02 °C	+02 °C	+02 °C	+01 °C
	Temp.percepita	1 °C	2 °C	1 °C	14 °C	1 °C	2 °C
2000	Venti	04 Nodi da Ovest	04 Nodi da Ovest	03 Nodi da S-Ovest	01 Nodi da Sud	03 Nodi da S-Ovest	03 Nodi da S-Ovest
	Temperature	-01 °C	+00 °C	+00 °C	-01 °C	+00 °C	+00 °C
	Temp.percepita	-4 °C	-3 °C	-2 °C	0 °C	-2 °C	-2 °C
3000	Venti	06 Nodi da Ovest	06 Nodi da Ovest	04 Nodi da Ovest	05 Nodi da S-Ovest	08 Nodi da S-Ovest	07 Nodi da S-Ovest
	Temperature	-07 °C	-07 °C	-06 °C	-07 °C	-07 °C	-06 °C
	Temp.percepita	-12 °C	-12 °C	-10 °C	-11 °C	-13 °C	-11 °C
Zero termico		1800-2000 m.	1900-2100 m.	1900-2100 m.	1800-2000 m.	1800-2000 m.	1800-2000 m.
Fenomeno		—	—	—	—	—	—
Stato del cielo							











Settore APPENNINO CENTRALE

PREVISIONE METEO - BOLLETTINO VALANGHE - EMESSO ALLE ORE 14:00 del 06/03/2021
a cura del Servizio Meteorologico dell'Aeronautica militare










SOTTOSETTORE P.N. ABRUZZO

QUOTA		07/03/2021 h6:00	07/03/2021 h12:00	07/03/2021 h18:00	08/03/2021 h6:00	08/03/2021 h12:00	08/03/2021 h18:00
1000	Venti	01 Nodi da Nord	01 Nodi da S-Ovest	01 Nodi da S-Ovest	01 Nodi da S-Est	01 Nodi da Sud	00 Calma
	Temperature	+00 °C	+02 °C	+03 °C	+01 °C	+03 °C	+03 °C
	Temp.percepita	1 °C	3 °C	4 °C	2 °C	4 °C	15 °C
2000	Venti	03 Nodi da S-Ovest	04 Nodi da S-Ovest	04 Nodi da S-Ovest	04 Nodi da Sud	05 Nodi da S-Ovest	04 Nodi da Sud
	Temperature	-01 °C	-01 °C	-01 °C	-01 °C	-01 °C	+00 °C
	Temp.percepita	-3 °C	-4 °C	-4 °C	-4 °C	-4 °C	-3 °C
3000	Venti	07 Nodi da Ovest	06 Nodi da Ovest	05 Nodi da Ovest	08 Nodi da S-Ovest	09 Nodi da S-Ovest	07 Nodi da S-Ovest
	Temperature	-07 °C	-07 °C	-07 °C	-07 °C	-06 °C	-07 °C
	Temp.percepita	-13 °C	-12 °C	-11 °C	-13 °C	-12 °C	-13 °C
Zero termico		1700-1900 m.	1700-1900 m.	1600-1800 m.	1700-1900 m.	1800-2000 m.	1800-2000 m.
Fenomeno			—	—			—
Stato del cielo							

SOTTOSETTORE VELINO - SIRENTE

QUOTA		07/03/2021 h6:00	07/03/2021 h12:00	07/03/2021 h18:00	08/03/2021 h6:00	08/03/2021 h12:00	08/03/2021 h18:00
1000	Venti	02 Nodi da S-Ovest	03 Nodi da S-Ovest	02 Nodi da S-Ovest	01 Nodi da S-Est	03 Nodi da S-Ovest	02 Nodi da S-Ovest
	Temperature	-01 °C	+01 °C	+00 °C	-01 °C	+00 °C	+00 °C
	Temp.percepita	-2 °C	-1 °C	-1 °C	0 °C	-2 °C	-1 °C
2000	Venti	03 Nodi da S-Ovest	04 Nodi da S-Ovest	03 Nodi da S-Ovest	02 Nodi da Sud	04 Nodi da S-Ovest	04 Nodi da S-Ovest
	Temperature	-01 °C	+00 °C	-01 °C	-01 °C	-01 °C	-01 °C
	Temp.percepita	-3 °C	-3 °C	-3 °C	-2 °C	-4 °C	-4 °C
3000	Venti	08 Nodi da Ovest	07 Nodi da Ovest	06 Nodi da S-Ovest	07 Nodi da S-Ovest	11 Nodi da S-Ovest	08 Nodi da S-Ovest
	Temperature	-08 °C	-07 °C	-07 °C	-07 °C	-07 °C	-06 °C
	Temp.percepita	-14 °C	-13 °C	-12 °C	-13 °C	-14 °C	-12 °C
Zero termico		1700-1900 m.	1900-2100 m.	1800-2000 m.	1700-1900 m.	1800-2000 m.	1800-2000 m.
Fenomeno		—		—			
Stato del cielo							

SOTTOSETTORE MAINARDE-ALTO MOLISE

QUOTA		07/03/2021 h6:00	07/03/2021 h12:00	07/03/2021 h18:00	08/03/2021 h6:00	08/03/2021 h12:00	08/03/2021 h18:00
1000	Venti	00 Calma	00 Calma	01 Nodi da Ovest	01 Nodi da S-Ovest	01 Nodi da S-Est	01 Nodi da Sud
	Temperature	+03 °C	+06 °C	+04 °C	+03 °C	+05 °C	+04 °C
	Temp.percepita	15 °C	17 °C	5 °C	4 °C	6 °C	5 °C
2000	Venti	03 Nodi da S-Ovest	03 Nodi da Ovest	03 Nodi da S-Ovest	03 Nodi da S-Ovest	03 Nodi da S-Ovest	03 Nodi da S-Ovest
	Temperature	-01 °C	+00 °C	-01 °C	-01 °C	+00 °C	+00 °C
	Temp.percepita	-3 °C	-2 °C	-3 °C	-3 °C	-2 °C	-2 °C
3000	Venti	08 Nodi da Ovest	05 Nodi da Ovest	05 Nodi da Ovest	08 Nodi da S-Ovest	08 Nodi da S-Ovest	07 Nodi da S-Ovest
	Temperature	-07 °C	-07 °C	-06 °C	-07 °C	-06 °C	-07 °C
	Temp.percepita	-13 °C	-11 °C	-10 °C	-13 °C	-12 °C	-13 °C
Zero termico		1700-1900 m.	1900-2100 m.	1800-2000 m.	1800-2000 m.	1900-2100 m.	1900-2100 m.
Fenomeno		—		—			—
Stato del cielo							

Settore APPENNINO CENTRALE

PREVISIONE METEO - BOLLETTINO VALANGHE - EMESSO ALLE ORE 14:00 del 06/03/2021
a cura del Servizio Meteorologico dell'Aeronautica militare

SOTTOSETTORE MATESE							
QUOTA		07/03/2021 h6:00	07/03/2021 h12:00	07/03/2021 h18:00	08/03/2021 h6:00	08/03/2021 h12:00	08/03/2021 h18:00
1000	Venti	02 Nodi da S-Ovest	03 Nodi da S-Ovest	01 Nodi da S-Ovest	01 Nodi da Sud	02 Nodi da S-Ovest	01 Nodi da Est
	Temperature	+04 °C	+05 °C	+04 °C	+03 °C	+06 °C	+05 °C
	Temp.percepita	4 °C	4 °C	5 °C	4 °C	6 °C	6 °C
2000	Venti	05 Nodi da S-Ovest	04 Nodi da S-Ovest	05 Nodi da S-Ovest	04 Nodi da S-Ovest	04 Nodi da Sud	04 Nodi da Sud
	Temperature	-02 °C	-01 °C	+00 °C	-01 °C	+00 °C	+00 °C
	Temp.percepita	-5 °C	-4 °C	-3 °C	-4 °C	-3 °C	-3 °C
3000	Venti	08 Nodi da Ovest	06 Nodi da Ovest	04 Nodi da Ovest	08 Nodi da Ovest	07 Nodi da S-Ovest	05 Nodi da S-Ovest
	Temperature	-07 °C	-06 °C	-06 °C	-06 °C	-06 °C	-06 °C
	Temp.percepita	-13 °C	-11 °C	-10 °C	-12 °C	-11 °C	-10 °C
Zero termico		1700-1900 m.	1800-2000 m.	1900-2100 m.	1800-2000 m.	1900-2100 m.	1900-2100 m.
Fenomeno		—	—	—	—	—	—
Stato del cielo							

SOTTOSETTORE APPENNINO LAZIALE - M. TERMINILLO							
QUOTA		07/03/2021 h6:00	07/03/2021 h12:00	07/03/2021 h18:00	08/03/2021 h6:00	08/03/2021 h12:00	08/03/2021 h18:00
1000	Venti	01 Nodi da S-Est	02 Nodi da S-Ovest	02 Nodi da S-Ovest	02 Nodi da S-Est	02 Nodi da Sud	02 Nodi da Est
	Temperature	+01 °C	+03 °C	+03 °C	+01 °C	+04 °C	+00 °C
	Temp.percepita	2 °C	2 °C	2 °C	0 °C	4 °C	-1 °C
2000	Venti	02 Nodi da Ovest	06 Nodi da S-Ovest	05 Nodi da S-Ovest	03 Nodi da Sud	06 Nodi da S-Ovest	07 Nodi da Sud
	Temperature	-02 °C	-01 °C	-01 °C	-01 °C	-01 °C	-01 °C
	Temp.percepita	-3 °C	-5 °C	-4 °C	-3 °C	-5 °C	-5 °C
3000	Venti	08 Nodi da S-Ovest	08 Nodi da Ovest	06 Nodi da S-Ovest	05 Nodi da S-Ovest	11 Nodi da S-Ovest	10 Nodi da S-Ovest
	Temperature	-07 °C	-07 °C	-06 °C	-07 °C	-07 °C	-06 °C
	Temp.percepita	-13 °C	-13 °C	-11 °C	-11 °C	-14 °C	-13 °C
Zero termico		1700-1900 m.	1700-1900 m.	1800-2000 m.	1600-1800 m.	1800-2000 m.	1600-1800 m.
Fenomeno		—		—			
Stato del cielo							

LEGENDA FENOMENI

Assenza Fenomeni	Nebbia	Foschia	Pioggia debole	Pioggia moderata	Pioggia forte	Temporali
Nevicata debole	Nevicata moderata	Nevicata forte				

STATO DEL CIELO

Sereno	Poco nuvoloso	Nuvoloso	Molto coperto	Coperto
--------	---------------	----------	---------------	---------

Settore APPENNINO CENTRALE

BOLLETTINO VALANGHE - EMESSO ALLE ORE 14:00 del 06/03/2021
 a cura del Servizio METEOMONT dell'ARMA dei CARABINIERI
 in collaborazione con Servizio Meteorologico dell'Aeronautica militare

Località	Comune	Quota neve (m.s.l.m.)	Altezza neve (cm)	Neve caduta nelle 24 ore (cm)	Temp. Min (°C)	Temp. Max (°C)	Condizioni del tempo
C.CATINO	GUARCINO (FR)	1790	140	1	0	+2	Nevicata debole intermittente
C.STAFFI	FILETTINO (FR)	1823	141	2	0	+4	Nevicata debole intermittente
CAMPITELLO MATESE	SAN MASSIMO (CB)	1429	7	0	-1	+5	Nebbia con cielo non visibile
CAMPO DELL'OSSO	SUBIACO (RM)	1550	98	Tracce di neve mista a pioggia	0	+3	Assenza di precipitazioni
CAMPO IMPERATORE	L'AQUILA (AQ)	2135	145	0	-9	+5	Assenza di precipitazioni
S.DONATO	CASTEL DEL MONTE (AQ)	1400	0	0	+1	+9	Assenza di precipitazioni
CEPPO	ROCCA SANTA MARIA (TE)	1349	0	0	+1	+10	Pioggia debole continua
COLLE SAN GIACOMO	CIVITELLA DEL TRONTO (TE)	1075	0	0	N.P.	N.P.	Pioggia debole continua
COPPO DELL'ORSO	VILLETTA BARREA (AQ)	1520	60	Tracce di neve mista a pioggia	-4	+7	Nevicata debole intermittente
FAVACCHIOLE	CROGNALETO (TE)	1016	0	0	+2	+10	Pioggia debole intermittente
FONTE SANT'ELIA *	COLLELONGO (AQ)	1310	22	0	N.P.	N.P.	Pioggia debole intermittente
FORCA D'ACERO	PESCASSEROLI (AQ)	1480	122	0	-3	+8	Pioggia debole intermittente
LA PESCHINA	RIVISONDOLI (AQ)	1470	52	Tracce di neve	-4	+10	Nevicata debole continua
M. CAIDURO	CITTAREALE (RI)	1300	0	0	-1	+14	Assenza di precipitazioni
MAIELETTA MAMMA ROSA	PRETORO (CH)	1650	37	Tracce di neve	N.P.	N.P.	Nevicata debole intermittente
PASSOLANCIANO	LETTOMANOPPELLO (PE)	1300	21	0	N.P.	N.P.	Pioggia debole continua
PASSO LE FORCHE	MAGLIANO DE' MARSII (AQ)	1276	0	0	0	+6	Nebbia con cielo non visibile
PASSO SAN LEONARDO	SANT' EUFEMIA A MAIELLA (PE)	1145	0	0	+4	N.P.	Nebbia con cielo non visibile
PESCHIERE	AMATRICE (RI)	1270	0	0	-1	+14	Assenza di precipitazioni
PIANO AREMOGNA	ROCCARASO (AQ)	1456	16	Tracce di neve	-5	+11	Nevicata debole continua
PIANO SAN PIETRO	ISOLA DEL GRAN SASSO D'ITALIA (TE)	950	0	0	-2	+12	Pioggia debole continua
PRATI DI MEZZO	PICINISCO (FR)	1430	87	0	+0	+6	Assenza di precipitazioni
PRATI DI TIVO	PIETRACAMELA (TE)	1380	0	0	-1	+9	Nebbia con cielo non visibile
PRATO GENTILE	CAPRACOTTA (IS)	1490	0	0	N.P.	N.P.	Nevicata debole intermittente
PRATO SELVA	FANO ADRIANO (TE)	1355	0	0	0	+8	Nebbia con cielo non visibile
QUARTARANA	CAMPO DI GIOVE (AQ)	1200	0	0	+2	+12	Pioggia debole continua
RIGOPIANO	FARINDOLA (PE)	1135	0	0	-1	+10	Pioggia debole intermittente
SAN PAOLO	ACQUASANTA TERME (AP)	960	0	0	+2	+15	Pioggia debole continua
M.CARDITO-M.TERMINILLO	RIETI (RI)	1670	95	0	-2	+4	Assenza di precipitazioni
VALICO DELLA FORCHETTA	PALENA (CH)	1270	0	0	+3	+7	Pioggia moderata
VALLE DEL SOLE	PIZZOFERRATO (CH)	1440	0	0	0	+8	Nevicata debole intermittente
VALLE FIORITA	PIZZONE (IS)	1406	63	0	-1	+11	Nevicata debole intermittente
VALLE GELATA	PESCOCOSTANZO (AQ)	1466	0	0	N.P.	N.P.	Nevicata debole intermittente
VALLONINA	LEONESSA (RI)	1350	70	0	-2	+8	Assenza di precipitazioni

(*) Rilievi fuori campo