

Settore APPENNINO CENTRALE

BOLLETTINO VALANGHE - EMESSO ALLE ORE 14:00 del 11/03/2021
a cura del Servizio METEOMONT dell'ARMA dei CARABINIERI
in collaborazione con Servizio Meteorologico dell'Aeronautica militare

SITUAZIONE alle 14:00 del 11/03/2021

GRADO DI PERICOLO: DA MODERATO 2 A MARCATO 3.

TIPO DI PERICOLO: NEVE VENTATA - NUOVA NEVICATA SU NEVE VECCHIA CON STRATO DEBOLE IN PROSSIMITA' DEL SUOLO VALANGHE DI SLITTAMENTO - IL MANTO NEVOSO DIVENTA RAPIDAMENTE BAGNATO E FONDE NEGLI STRATI PIU' BASSI



SOTTOSETTORE	PROBLEMA	ESPOSIZIONI PIU' CRITICHE	QUOTE PIU' CRITICHE	Quota neve (m.s.l.m.)		ALTEZZA NEVE		
				NORD	SUD	NEVE cm.	NEVE FRESCA cm.	Quota (m.s.l.m.)
Gran Sasso Est - Laga				1000	1100	020	0	1400
Gran Sasso Ovest				1000	1000	019	0	1400
Majella				900	1000	049	0	1300
P.N. Abruzzo				1000	1000	088	0	1500
Velino - Sirente				800	800	040	0	1500
Mainarde-Alto Molise				1200	1300	088	0	1400
Matese				1500	1700	011	0	1400
Appennino Laziale - M. Terminillo				1400	1500	119	0	1600

VALANGHE OSSERVATE Numerose Valanghe di medie dimensioni spontanee di neve umida bagnata a debole coesione e a lastroni di superficie

MANTO NEVOSO Soffici lastroni di neve ventata su preesistenti croste da fusione e rigelo. Il manto nevoso è in generale moderatamente consolidato su molti pendii ripidi. La perturbazione già transitata, ha apportato localmente importanti accumuli che, l'attività eolica ancora in atto in quota, ha depositato in particolare nei cambi di pendenza, canali e conche. Segnalata diffusa attività valanghiva spontanea nell'intero Settore.

Settore APPENNINO CENTRALE

BOLLETTINO VALANGHE - EMESSO ALLE ORE 14:00 del 11/03/2021
 a cura del Servizio METEOMONT dell'ARMA dei CARABINIERI
 in collaborazione con Servizio Meteorologico dell'Aeronautica militare

PREVISIONI

SOTTOSETTORE	12/03/2021				13/03/2021				14/03/2021			
	GRADO DI PERICOLO	PROBLEMA	ESPOSIZIONI PIU' CRITICHE	QUOTE PIU' CRITICHE	GRADO DI PERICOLO	PROBLEMA	ESPOSIZIONI PIU' CRITICHE	QUOTE PIU' CRITICHE	GRADO DI PERICOLO	PROBLEMA	ESPOSIZIONI PIU' CRITICHE	QUOTE PIU' CRITICHE
Gran Sasso Est - Laga	3				3				3			
Gran Sasso Ovest	3				3				3			
Majella	2 3				3				3			
P.N. Abruzzo	3				3				3			
Velino - Sirente	3				3				3			
Mainarde-Alto Molise	2				2				2			
Matese	2				2				1			
Appennino Laziale - M. Terminillo	2 3				3				3			

SCALA EUROPEA DEL GRADO DI PERICOLO VALANGHE EUROPEAN AVALANCHE WARNING SERVICE

	5 - MOLTO FORTE		4 - FORTE		3 - MARCATO		2 - MODERATO		1 - DEBOLE		NO NEVE		No Info
--	-----------------	--	-----------	--	-------------	--	--------------	--	------------	--	---------	--	---------

LEGENDA PROBLEMA










	NEVE FRESCA		NEVE VENTATA		NEVE VECCHIA		NEVE BAGNATA		SLITTAMENTO		NO INFO	NO_INFO
--	-------------	--	--------------	--	--------------	--	--------------	--	-------------	--	---------	---------

AVVERTENZE









Attenzione alla presenza di accumuli eolici di difficile individuazione. Meteomont rammenta ARTVA, pala e sonda sempre al seguito.

Settore APPENNINO CENTRALE
PREVISIONE METEO - BOLLETTINO VALANGHE - EMESSO ALLE ORE 14:00 del 11/03/2021
 a cura del Servizio Meteorologico dell'Aeronautica militare








SOTTOSETTORE GRAN SASSO EST - LAGA

Quota (m.s.l.m.)		12/03/2021 h6:00	12/03/2021 h12:00	12/03/2021 h18:00	13/03/2021 h6:00	13/03/2021 h12:00	13/03/2021 h18:00
1000	Venti	07 Nodi da S-Ovest	06 Nodi da S-Ovest	05 Nodi da S-Ovest	01 Nodi da Ovest	02 Nodi da Ovest	03 Nodi da S-Ovest
	Temperature	+02 °C	+03 °C	+03 °C	+02 °C	+06 °C	+03 °C
	Temp.percepita	-2 °C	0 °C	0 °C	3 °C	6 °C	2 °C
2000	Venti	17 Nodi da S-Ovest	17 Nodi da S-Ovest	13 Nodi da S-Ovest	05 nodi da N-Ovest	04 nodi da Ovest	08 Nodi da Ovest
	Temperature	-01 °C	+00 °C	+00 °C	-01 °C	+01 °C	+01 °C
	Temp.percepita	-8 °C	-7 °C	-6 °C	-4 °C	-1 °C	-3 °C
3000	Venti	22 Nodi da Ovest	22 Nodi da Ovest	21 Nodi da Ovest	11 nodi da N-Ovest	09 Nodi da Ovest	13 Nodi da Ovest
	Temperature	-02 °C	-03 °C	-05 °C	-07 °C	-05 °C	-03 °C
	Temp.percepita	-10 °C	-11 °C	-14 °C	-14 °C	-11 °C	-10 °C
Zero termico		1700-1900 m.	1900-2100 m.	1900-2100 m.	1700-1900 m.	2000-2200 m.	2000-2200 m.
Fenomeno					—	—	—
Stato del cielo							

SOTTOSETTORE GRAN SASSO OVEST

Quota (m.s.l.m.)		12/03/2021 h6:00	12/03/2021 h12:00	12/03/2021 h18:00	13/03/2021 h6:00	13/03/2021 h12:00	13/03/2021 h18:00
1000	Venti	04 Nodi da S-Ovest	04 Nodi da Ovest	05 Nodi da Ovest	02 Nodi da Nord	03 Nodi da Ovest	02 nodi da Ovest
	Temperature	+01 °C	+03 °C	+03 °C	+02 °C	+06 °C	+04 °C
	Temp.percepita	-1 °C	1 °C	0 °C	1 °C	5 °C	4 °C
2000	Venti	13 Nodi da S-Ovest	13 Nodi da Ovest	14 Nodi da Ovest	05 nodi da N-Ovest	03 Nodi da Ovest	08 Nodi da Ovest
	Temperature	-02 °C	+00 °C	+00 °C	-01 °C	+00 °C	+01 °C
	Temp.percepita	-8 °C	-6 °C	-6 °C	-4 °C	-2 °C	-3 °C
3000	Venti	21 Nodi da Ovest	21 Nodi da Ovest	20 Nodi da Ovest	11 nodi da N-Ovest	08 Nodi da Ovest	13 Nodi da Ovest
	Temperature	-02 °C	-04 °C	-05 °C	-07 °C	-05 °C	-03 °C
	Temp.percepita	-10 °C	-13 °C	-14 °C	-14 °C	-11 °C	-10 °C
Zero termico		1600-1800 m.	1900-2100 m.	1900-2100 m.	1800-2000 m.	1900-2100 m.	2000-2200 m.
Fenomeno		—			—	—	—
Stato del cielo							








SOTTOSETTORE MAJELLA

Quota (m.s.l.m.)		12/03/2021 h6:00	12/03/2021 h12:00	12/03/2021 h18:00	13/03/2021 h6:00	13/03/2021 h12:00	13/03/2021 h18:00
1000	Venti	05 Nodi da S-Ovest	04 Nodi da S-Ovest	03 Nodi da S-Ovest	02 Nodi da Ovest	02 Nodi da Ovest	02 Nodi da S-Ovest
	Temperature	+03 °C	+04 °C	+03 °C	+01 °C	+04 °C	+02 °C
	Temp.percepita	0 °C	2 °C	2 °C	0 °C	4 °C	1 °C
2000	Venti	08 Nodi da S-Ovest	06 Nodi da S-Ovest	06 Nodi da S-Ovest	04 nodi da N-Ovest	03 Nodi da Ovest	04 Nodi da S-Ovest
	Temperature	+03 °C	+03 °C	+01 °C	-01 °C	+01 °C	+02 °C
	Temp.percepita	-1 °C	0 °C	-2 °C	-4 °C	-1 °C	0 °C
3000	Venti	11 Nodi da Ovest	09 nodi da N-Ovest	17 Nodi da Ovest	11 Nodi da Ovest	05 nodi da N-Ovest	08 nodi da Ovest
	Temperature	-01 °C	-02 °C	-04 °C	-08 °C	-05 °C	-03 °C
	Temp.percepita	-7 °C	-7 °C	-12 °C	-15 °C	-9 °C	-8 °C
Zero termico		2800-3000 m.	2700-2900 m.	2100-2300 m.	1800-2000 m.	2000-2200 m.	2300-2500 m.
Fenomeno		—	—	—		—	—
Stato del cielo							







Settore APPENNINO CENTRALE

PREVISIONE METEO - BOLLETTINO VALANGHE - EMESSO ALLE ORE 14:00 del 11/03/2021
a cura del Servizio Meteorologico dell'Aeronautica militare








SOTTOSETTORE P.N. ABRUZZO

Quota (m.s.l.m.)		12/03/2021 h6:00	12/03/2021 h12:00	12/03/2021 h18:00	13/03/2021 h6:00	13/03/2021 h12:00	13/03/2021 h18:00
1000	Venti	02 Nodi da S-Ovest	02 Nodi da S-Ovest	03 Nodi da S-Ovest	02 Nodi da Nord	00 Calma	01 Nodi da S-Ovest
	Temperature	+01 °C	+01 °C	+02 °C	+02 °C	+06 °C	+03 °C
	Temp.percepita	0 °C	0 °C	0 °C	1 °C	17 °C	4 °C
2000	Venti	09 Nodi da Ovest	07 Nodi da S-Ovest	09 Nodi da S-Ovest	07 nodi da N-Ovest	01 nodi da N-Ovest	05 Nodi da Ovest
	Temperature	-02 °C	-01 °C	+00 °C	+00 °C	+01 °C	+01 °C
	Temp.percepita	-7 °C	-5 °C	-5 °C	-4 °C	2 °C	-2 °C
3000	Venti	20 Nodi da Ovest	18 Nodi da Ovest	20 Nodi da Ovest	12 nodi da N-Ovest	08 nodi da N-Ovest	10 Nodi da Ovest
	Temperature	-01 °C	-03 °C	-04 °C	-06 °C	-03 °C	-03 °C
	Temp.percepita	-8 °C	-11 °C	-12 °C	-13 °C	-8 °C	-9 °C
Zero termico		1500-1700 m.	1700-1900 m.	1900-2100 m.	1900-2100 m.	2000-2200 m.	2200-2400 m.
Fenomeno		—	—	—		—	—
Stato del cielo							

SOTTOSETTORE VELINO - SIRENTE

Quota (m.s.l.m.)		12/03/2021 h6:00	12/03/2021 h12:00	12/03/2021 h18:00	13/03/2021 h6:00	13/03/2021 h12:00	13/03/2021 h18:00
1000	Venti	07 Nodi da S-Ovest	05 Nodi da S-Ovest	07 Nodi da S-Ovest	02 nodi da N-Ovest	01 Nodi da Ovest	03 Nodi da Ovest
	Temperature	-01 °C	+00 °C	+00 °C	-01 °C	+02 °C	+00 °C
	Temp.percepita	-5 °C	-3 °C	-4 °C	-2 °C	3 °C	-2 °C
2000	Venti	12 Nodi da S-Ovest	07 Nodi da S-Ovest	11 Nodi da S-Ovest	04 nodi da N-Ovest	02 Nodi da Ovest	04 Nodi da Ovest
	Temperature	-02 °C	+00 °C	+00 °C	-01 °C	+01 °C	+01 °C
	Temp.percepita	-8 °C	-4 °C	-5 °C	-4 °C	0 °C	-1 °C
3000	Venti	22 Nodi da Ovest	18 Nodi da Ovest	19 Nodi da Ovest	11 nodi da N-Ovest	07 nodi da N-Ovest	11 Nodi da Ovest
	Temperature	-03 °C	-04 °C	-05 °C	-06 °C	-05 °C	-03 °C
	Temp.percepita	-11 °C	-12 °C	-14 °C	-13 °C	-10 °C	-9 °C
Zero termico		1600-1800 m.	1900-2100 m.	1900-2100 m.	1500-1700 m.	2000-2200 m.	2000-2200 m.
Fenomeno		—	—	—	—	—	—
Stato del cielo							

SOTTOSETTORE MAINARDE-ALTO MOLISE

Quota (m.s.l.m.)		12/03/2021 h6:00	12/03/2021 h12:00	12/03/2021 h18:00	13/03/2021 h6:00	13/03/2021 h12:00	13/03/2021 h18:00
1000	Venti	04 Nodi da Ovest	02 Nodi da Ovest	03 Nodi da Ovest	02 Nodi da Ovest	02 Nodi da Nord	03 Nodi da Ovest
	Temperature	+03 °C	+04 °C	+04 °C	+03 °C	+07 °C	+04 °C
	Temp.percepita	1 °C	4 °C	3 °C	2 °C	7 °C	3 °C
2000	Venti	14 Nodi da Ovest	05 Nodi da Ovest	09 Nodi da Ovest	08 nodi da N-Ovest	01 nodi da N-Ovest	05 Nodi da Ovest
	Temperature	-01 °C	+00 °C	+00 °C	+00 °C	+01 °C	+02 °C
	Temp.percepita	-7 °C	-3 °C	-5 °C	-4 °C	2 °C	-1 °C
3000	Venti	18 Nodi da Ovest	19 Nodi da Ovest	21 Nodi da Ovest	12 nodi da N-Ovest	07 nodi da N-Ovest	08 nodi da Ovest
	Temperature	+01 °C	-02 °C	-03 °C	-06 °C	-04 °C	-03 °C
	Temp.percepita	-5 °C	-10 °C	-11 °C	-13 °C	-9 °C	-8 °C
Zero termico		3000-3200 m.	1800-2000 m.	1900-2100 m.	1900-2100 m.	2000-2200 m.	2400-2600 m.
Fenomeno		—	—	—		—	—
Stato del cielo							

Settore APPENNINO CENTRALE

PREVISIONE METEO - BOLLETTINO VALANGHE - EMESSO ALLE ORE 14:00 del 11/03/2021
a cura del Servizio Meteorologico dell'Aeronautica militare

SOTTOSETTORE MATESE							
Quota (m.s.l.m.)		12/03/2021 h6:00	12/03/2021 h12:00	12/03/2021 h18:00	13/03/2021 h6:00	13/03/2021 h12:00	13/03/2021 h18:00
1000	Venti	06 Nodi da S-Ovest	05 Nodi da S-Ovest	05 Nodi da S-Ovest	03 Nodi da Ovest	02 Nodi da S-Ovest	02 Nodi da S-Ovest
	Temperature	+03 °C	+04 °C	+04 °C	+04 °C	+06 °C	+05 °C
	Temp.percepita	0 °C	2 °C	2 °C	3 °C	6 °C	5 °C
2000	Venti	17 Nodi da Ovest	12 Nodi da S-Ovest	15 Nodi da S-Ovest	10 Nodi da Ovest	03 nodi da Ovest	07 Nodi da Ovest
	Temperature	+01 °C	+00 °C	+00 °C	+00 °C	+01 °C	+02 °C
	Temp.percepita	-5 °C	-6 °C	-6 °C	-5 °C	-1 °C	-2 °C
3000	Venti	14 nodi da Ovest	20 Nodi da Ovest	21 Nodi da Ovest	13 Nodi da Ovest	07 nodi da N-Ovest	07 nodi da Ovest
	Temperature	+00 °C	-02 °C	-03 °C	-06 °C	-05 °C	-02 °C
	Temp.percepita	-6 °C	-10 °C	-11 °C	-13 °C	-10 °C	-6 °C
Zero termico		2900-3100 m.	2000-2200 m.	1800-2000 m.	1900-2100 m.	2100-2300 m.	2600-2800 m.
Fenomeno		—	—	—	—	—	—
Stato del cielo							

SOTTOSETTORE APPENNINO LAZIALE - M. TERMINILLO							
Quota (m.s.l.m.)		12/03/2021 h6:00	12/03/2021 h12:00	12/03/2021 h18:00	13/03/2021 h6:00	13/03/2021 h12:00	13/03/2021 h18:00
1000	Venti	07 Nodi da S-Ovest	06 Nodi da S-Ovest	06 Nodi da S-Ovest	01 Nodi da Nord	01 Nodi da Ovest	03 Nodi da S-Ovest
	Temperature	+02 °C	+03 °C	+03 °C	+01 °C	+06 °C	+03 °C
	Temp.percepita	-2 °C	0 °C	0 °C	2 °C	7 °C	2 °C
2000	Venti	19 Nodi da S-Ovest	16 Nodi da S-Ovest	15 Nodi da S-Ovest	06 nodi da N-Ovest	01 nodi da N-Ovest	07 Nodi da Ovest
	Temperature	-01 °C	+00 °C	+00 °C	-01 °C	+01 °C	+00 °C
	Temp.percepita	-8 °C	-6 °C	-6 °C	-5 °C	2 °C	-4 °C
3000	Venti	20 Nodi da Ovest	20 Nodi da Ovest	17 Nodi da Ovest	11 nodi da N-Ovest	09 nodi da Ovest	13 Nodi da Ovest
	Temperature	-02 °C	-03 °C	-05 °C	-06 °C	-05 °C	-04 °C
	Temp.percepita	-10 °C	-11 °C	-13 °C	-13 °C	-11 °C	-11 °C
Zero termico		1800-2000 m.	1900-2100 m.	1900-2100 m.	1800-2000 m.	2000-2200 m.	2000-2200 m.
Fenomeno		—	—		—	—	—
Stato del cielo							

LEGENDA FENOMENI

Assenza Fenomeni	Nebbia	Foschia	Pioviggine deboli	Pioviggine moderate	Pioviggine forti	Temporali
Nevicata debole	Nevicata moderata	Nevicata forte				

STATO DEL CIELO

Sereno	Poco nuvoloso	Nuvoloso	Molto coperto	Coperto
--------	---------------	----------	---------------	---------

Settore APPENNINO CENTRALE

BOLLETTINO VALANGHE - EMESSO ALLE ORE 14:00 del 11/03/2021
 a cura del Servizio METEOMONT dell'ARMA dei CARABINIERI
 in collaborazione con Servizio Meteorologico dell'Aeronautica militare

Località	Comune	Quota (m.s.l.m.)	Altezza neve (cm)	Neve caduta nelle 24 ore (cm)	Temp. Min (°C)	Temp. Max (°C)	Condizioni del tempo
C.CATINO	GUARCINO (FR)	1790	170	0	-7	+2	Assenza di precipitazioni
C.STAFFI	FILETTINO (FR)	1823	180	0	-6	0	Assenza di precipitazioni
CAMPITELLO MATESE	SAN MASSIMO (CB)	1429	9	0	-5	+1	Assenza di precipitazioni
CAMPO DELL'OSSO	SUBIACO (RM)	1550	120	0	-6	+2	Assenza di precipitazioni
S.DONATO	CASTEL DEL MONTE (AQ)	1400	19	0	-6	+2	Assenza di precipitazioni
COLLE SAN GIACOMO	CIVITELLA DEL TRONTO (TE)	1075	15	0	N.P.	N.P.	Assenza di precipitazioni
COPPO DELL'ORSO	VILLETTA BARREA (AQ)	1520	88	0	-6	0	Assenza di precipitazioni
FAVACCHIOLE	CROGNALETO (TE)	1016	11	0	-2	+6	Assenza di precipitazioni
FONTE SANT'ELIA *	COLLELONGO (AQ)	1310	33	N.P.	N.P.	N.P.	Assenza di precipitazioni
FORCA D'ACERO	PESCASSEROLI (AQ)	1480	140	0	-8	+4	Assenza di precipitazioni
LA CROCETTA	LUCOLI (AQ)	1573	40	0	N.P.	N.P.	Assenza di precipitazioni
LA PESCHINA	RIVISONDOLI (AQ)	1470	95	0	-8	+4	Assenza di precipitazioni
M. CAIDURO	CITTAREALE (RI)	1300	17	0	-2	+8	Assenza di precipitazioni
MIMOLA	SCANNO (AQ)	1495	73	0	N.P.	N.P.	Assenza di precipitazioni
PASSOLANCIANO	LETTOMANOPPELLO (PE)	1300	47	0	N.P.	N.P.	Assenza di precipitazioni
PASSO LE FORCHE	MAGLIANO DE' MARSÌ (AQ)	1276	4	0	-7	+8	Assenza di precipitazioni
PASSO SAN LEONARDO	SANT' EUFEMIA A MAIELLA (PE)	1145	19	0	-1	N.P.	Assenza di precipitazioni
PESCHIERE	AMATRICE (RI)	1270	6	0	-5	+7	Assenza di precipitazioni
PESCOPENNATARO	PESCOPENNATARO (IS)	1220	23	0	-3	+4	Assenza di precipitazioni
PIANO AREMOGNA	ROCCARASO (AQ)	1456	52	0	-13	+1	Assenza di precipitazioni
PIANO SAN PIETRO	ISOLA DEL GRAN SASSO D'ITALIA (TE)	950	0	0	-4	+6	Assenza di precipitazioni
PRATI DI TIVO	PIETRACAMELA (TE)	1380	20	0	-6	+5	Assenza di precipitazioni
PRATO GENTILE	CAPRACOTTA (IS)	1490	28	0	-4	+2	Assenza di precipitazioni
PRATO SELVA	FANO ADRIANO (TE)	1355	20	0	-4	+4	Assenza di precipitazioni
QUARTARANA	CAMPO DI GIOVE (AQ)	1200	4	0	-3	+5	Assenza di precipitazioni
RIGOPIANO	FARINDOLA (PE)	1135	10	0	-5	+5	Assenza di precipitazioni
SAN PAOLO	ACQUASANTA TERME (AP)	960	0	0	+0	+8	Assenza di precipitazioni
M.CARDITO-M.TERMINILLO	RIETI (RI)	1670	119	0	-5	+1	Assenza di precipitazioni
VALICO DELLA FORCHETTA	PALENA (CH)	1270	18	0	-8	+5	Assenza di precipitazioni
VALLE FIORITA	PIZZONE (IS)	1406	88	0	-5	+8	Assenza di precipitazioni
VALLE GELATA	PESCOCOSTANZO (AQ)	1466	35	0	N.P.	N.P.	Assenza di precipitazioni
VALLONINA	LEONESSA (RI)	1350	80	0	-8	+8	Assenza di precipitazioni
Monte Turchio *		1898	245	0	N.P.	N.P.	Assenza di precipitazioni

(*) Rilievi fuori campo