

Settore APPENNINO CENTRALE

BOLLETTINO VALANGHE - EMESSO ALLE ORE 14:00 del 15/03/2021
a cura del Servizio METEOMONT dell'ARMA dei CARABINIERI
in collaborazione con Servizio Meteorologico dell'Aeronautica militare

SITUAZIONE alle 14:00 del 15/03/2021

**GRADO DI PERICOLO: DA DEBOLE 1 A MARCATO 3. PERICOLO IN AUMENTO PER NUOVE NEVICATE.
TIPO DI PERICOLO: NEVE VENTATA - VENTO CON NEVE FRESCA FREDDA, ASCIUTTA E A DEBOLE COESIONE**



SOTTOSETTORE	PROBLEMA	ESPOSIZIONI PIU' CRITICHE	QUOTE PIU' CRITICHE	Quota neve (m.s.l.m.)		ALTEZZA NEVE		
				NORD	SUD	NEVE cm.	NEVE FRESCA cm.	Quota (m.s.l.m.)
Gran Sasso Est - Laga		ALL		1200	1300	001	001	1380
Gran Sasso Ovest		ALL		1200	1500	173	0	2135
Majella		ALL		1100	1200	048	004	1650
P.N. Abruzzo		ALL		1000	1000	076	006	1470
Velino - Sirente		ALL		1400	1600	135	005	1573
Mainarde-Alto Molise		ALL		1200	1300	071	002	1436
Matese		ALL		1100	1100	005	005	1429
Appennino Laziale - M. Terminillo		ALL		1200	1300	175	007	1780

MANTO NEVOSO Sottili croste da fusione e rigelo non portanti/alternate a strati di neve asciutta a debole coesione su preesistenti croste da fusione e rigelo. Il manto nevoso è in generale moderatamente consolidato su molti pendii ripidi.

Settore APPENNINO CENTRALE

BOLLETTINO VALANGHE - EMESSO ALLE ORE 14:00 del 15/03/2021
a cura del Servizio METEOMONT dell'ARMA dei CARABINIERI
in collaborazione con Servizio Meteorologico dell'Aeronautica militare

PREVISIONI

SOTTOSETTORE	16/03/2021				17/03/2021				18/03/2021			
	GRADO DI PERICOLO	PROBLEMA	ESPOSIZIONI PIU' CRITICHE	QUOTE PIU' CRITICHE	GRADO DI PERICOLO	PROBLEMA	ESPOSIZIONI PIU' CRITICHE	QUOTE PIU' CRITICHE	GRADO DI PERICOLO	PROBLEMA	ESPOSIZIONI PIU' CRITICHE	QUOTE PIU' CRITICHE
Gran Sasso Est - Laga												
Gran Sasso Ovest												
Majella												
P.N. Abruzzo												
Velino - Sirente												
Mainarde-Alto Molise												
Matese												
Appennino Laziale - M. Terminillo												

SCALA EUROPEA DEL GRADO DI PERICOLO VALANGHE EUROPEAN AVALANCHE WARNING SERVICE

	5 - MOLTO FORTE		4 - FORTE		3 - MARCATO		2 - MODERATO		1 - DEBOLE		NO NEVE		No Info
--	-----------------	--	-----------	--	-------------	--	--------------	--	------------	--	---------	--	---------

LEGENDA PROBLEMA

	NEVE FRESCA		NEVE VENTATA		NEVE VECCHIA		NEVE BAGNATA		SLITTAMENTO		NO INFO	NO_INFO
--	-------------	--	--------------	--	--------------	--	--------------	--	-------------	--	---------	---------









AVVERTENZE

A seguito dell'attività eolica registrata sono da evitare le zone di accumulo, conche, canali, cambi di pendenza e pendii sotto vento in genere. Meteomont rammenta ARTVA, pala e sonda sempre al seguito.








Settore APPENNINO CENTRALE

PREVISIONE METEO - BOLLETTINO VALANGHE - EMESSO ALLE ORE 14:00 del 15/03/2021
a cura del Servizio Meteorologico dell'Aeronautica militare









SOTTOSETTORE GRAN SASSO EST - LAGA

Quota (m.s.l.m.)		16/03/2021 h6:00	16/03/2021 h12:00	16/03/2021 h18:00	17/03/2021 h6:00	17/03/2021 h12:00	17/03/2021 h18:00
1000	Venti	03 Nodi da N-Est	05 Nodi da N-Est	04 Nodi da N-Est	01 Nodi da Est	03 Nodi da N-Est	04 Nodi da N-Est
	Temperature	-02 °C	-02 °C	-03 °C	-05 °C	-01 °C	-04 °C
	Temp.percepita	-4 °C	-5 °C	-6 °C	-5 °C	-3 °C	-7 °C
2000	Venti	08 Nodi da N-Est	12 Nodi da N-Est	11 Nodi da Nord	04 Nodi da Nord	05 Nodi da N-Est	08 Nodi da N-Est
	Temperature	-06 °C	-07 °C	-07 °C	-08 °C	-07 °C	-08 °C
	Temp.percepita	-12 °C	-14 °C	-14 °C	-12 °C	-11 °C	-14 °C
3000	Venti	06 Nodi da Nord	10 Nodi da Nord	11 Nodi da Nord	15 Nodi da Nord	09 Nodi da Nord	03 Nodi da Nord
	Temperature	-13 °C	-14 °C	-15 °C	-15 °C	-15 °C	-14 °C
	Temp.percepita	-19 °C	-23 °C	-24 °C	-26 °C	-23 °C	-18 °C
Zero termico		1100-1300 m.	1100-1300 m.	0800-1000 m.	0600-0800 m.	1200-1400 m.	0800-1000 m.
Fenomeno				—	—	—	—
Stato del cielo							

SOTTOSETTORE GRAN SASSO OVEST

Quota (m.s.l.m.)		16/03/2021 h6:00	16/03/2021 h12:00	16/03/2021 h18:00	17/03/2021 h6:00	17/03/2021 h12:00	17/03/2021 h18:00
1000	Venti	03 Nodi da Nord	04 Nodi da Nord	03 Nodi da Nord	02 Nodi da Nord	02 Nodi da Nord	01 Nodi da N-Est
	Temperature	-02 °C	-01 °C	-03 °C	-05 °C	+00 °C	-02 °C
	Temp.percepita	-4 °C	-4 °C	-5 °C	-6 °C	-1 °C	-2 °C
2000	Venti	05 Nodi da Nord	08 Nodi da Nord	09 Nodi da Nord	05 Nodi da Nord	03 Nodi da Nord	04 Nodi da N-Est
	Temperature	-06 °C	-07 °C	-07 °C	-08 °C	-06 °C	-07 °C
	Temp.percepita	-10 °C	-13 °C	-13 °C	-13 °C	-9 °C	-11 °C
3000	Venti	06 Nodi da Nord	09 Nodi da Nord	13 Nodi da Nord	15 Nodi da Nord	07 Nodi da Nord	05 Nodi da Nord
	Temperature	-13 °C	-13 °C	-15 °C	-15 °C	-15 °C	-15 °C
	Temp.percepita	-19 °C	-21 °C	-25 °C	-26 °C	-22 °C	-21 °C
Zero termico		1100-1300 m.	1300-1500 m.	1000-1200 m.	0600-0800 m.	1400-1600 m.	1100-1300 m.
Fenomeno		—		—	—	—	—
Stato del cielo							








SOTTOSETTORE MAJELLA

Quota (m.s.l.m.)		16/03/2021 h6:00	16/03/2021 h12:00	16/03/2021 h18:00	17/03/2021 h6:00	17/03/2021 h12:00	17/03/2021 h18:00
1000	Venti	03 Nodi da Nord	05 Nodi da Nord	05 Nodi da Nord	03 Nodi da Nord	03 Nodi da Nord	02 Nodi da N-Est
	Temperature	-05 °C	-05 °C	-06 °C	-07 °C	-05 °C	-07 °C
	Temp.percepita	-8 °C	-9 °C	-10 °C	-10 °C	-8 °C	-9 °C
2000	Venti	07 Nodi da Nord	11 Nodi da Nord	12 Nodi da Nord	08 Nodi da Nord	05 Nodi da Nord	05 Nodi da Nord
	Temperature	-07 °C	-07 °C	-08 °C	-09 °C	-08 °C	-08 °C
	Temp.percepita	-13 °C	-14 °C	-16 °C	-15 °C	-13 °C	-13 °C
3000	Venti	08 Nodi da Nord	10 Nodi da Nord	15 Nodi da Nord	13 Nodi da Nord	09 Nodi da Nord	05 Nodi da Nord
	Temperature	-13 °C	-14 °C	-15 °C	-16 °C	-15 °C	-15 °C
	Temp.percepita	-20 °C	-23 °C	-26 °C	-26 °C	-23 °C	-21 °C
Zero termico		0900-1100 m.	0900-1100 m.	0700-0900 m.	0600-0800 m.	0900-1100 m.	0600-0800 m.
Fenomeno		—			—	—	—
Stato del cielo							









Settore APPENNINO CENTRALE

PREVISIONE METEO - BOLLETTINO VALANGHE - EMESSO ALLE ORE 14:00 del 15/03/2021
a cura del Servizio Meteorologico dell'Aeronautica militare









SOTTOSETTORE P.N. ABRUZZO

Quota (m.s.l.m.)		16/03/2021 h6:00	16/03/2021 h12:00	16/03/2021 h18:00	17/03/2021 h6:00	17/03/2021 h12:00	17/03/2021 h18:00
1000	Venti	02 Nodi da Nord	04 Nodi da Nord	07 Nodi da Nord	03 Nodi da Nord	03 Nodi da N-Est	02 Nodi da N-Est
	Temperature	-03 °C	-01 °C	-04 °C	-06 °C	-01 °C	-03 °C
	Temp.percepita	-4 °C	-4 °C	-9 °C	-9 °C	-3 °C	-4 °C
2000	Venti	06 Nodi da Nord	08 Nodi da Nord	18 Nodi da Nord	10 Nodi da Nord	05 Nodi da Nord	04 Nodi da N-Est
	Temperature	-05 °C	-06 °C	-07 °C	-09 °C	-06 °C	-07 °C
	Temp.percepita	-10 °C	-12 °C	-16 °C	-16 °C	-10 °C	-11 °C
3000	Venti	07 nodi da N-Ovest	05 Nodi da Nord	14 Nodi da Nord	16 Nodi da Nord	06 nodi da N-Ovest	02 Nodi da Nord
	Temperature	-12 °C	-13 °C	-13 °C	-15 °C	-14 °C	-14 °C
	Temp.percepita	-19 °C	-19 °C	-23 °C	-26 °C	-20 °C	-16 °C
Zero termico		0900-1100 m.	1300-1500 m.	0800-1000 m.	0500-0700 m.	1300-1500 m.	0900-1100 m.
Fenomeno		—		—	—	—	—
Stato del cielo							

SOTTOSETTORE VELINO - SIRENTE

Quota (m.s.l.m.)		16/03/2021 h6:00	16/03/2021 h12:00	16/03/2021 h18:00	17/03/2021 h6:00	17/03/2021 h12:00	17/03/2021 h18:00
1000	Venti	01 Nodi da N-Est	04 Nodi da N-Est	04 Nodi da Nord	02 Nodi da Nord	03 Nodi da N-Est	03 Nodi da N-Est
	Temperature	-05 °C	-05 °C	-07 °C	-08 °C	-05 °C	-07 °C
	Temp.percepita	-5 °C	-8 °C	-11 °C	-10 °C	-8 °C	-10 °C
2000	Venti	02 Nodi da N-Est	05 Nodi da N-Est	07 Nodi da Nord	03 Nodi da Nord	04 Nodi da Nord	04 Nodi da N-Est
	Temperature	-05 °C	-06 °C	-07 °C	-08 °C	-06 °C	-08 °C
	Temp.percepita	-6 °C	-10 °C	-13 °C	-11 °C	-10 °C	-12 °C
3000	Venti	06 Nodi da Nord	08 Nodi da Nord	14 Nodi da Nord	16 Nodi da Nord	07 Nodi da Nord	05 Nodi da Nord
	Temperature	-13 °C	-13 °C	-14 °C	-15 °C	-14 °C	-14 °C
	Temp.percepita	-19 °C	-20 °C	-24 °C	-26 °C	-21 °C	-20 °C
Zero termico		1100-1300 m.	1100-1300 m.	0800-1000 m.	0600-0800 m.	1300-1500 m.	0900-1100 m.
Fenomeno		—		—	—	—	
Stato del cielo							

SOTTOSETTORE MAINARDE-ALTO MOLISE

Quota (m.s.l.m.)		16/03/2021 h6:00	16/03/2021 h12:00	16/03/2021 h18:00	17/03/2021 h6:00	17/03/2021 h12:00	17/03/2021 h18:00
1000	Venti	02 nodi da N-Ovest	02 Nodi da Nord	05 Nodi da Nord	03 nodi da N-Ovest	02 Nodi da Nord	01 Nodi da N-Est
	Temperature	-02 °C	+00 °C	-03 °C	-05 °C	+00 °C	-02 °C
	Temp.percepita	-3 °C	-1 °C	-7 °C	-8 °C	-1 °C	-2 °C
2000	Venti	04 Nodi da Nord	05 Nodi da Nord	16 Nodi da Nord	10 Nodi da Nord	05 Nodi da Nord	04 Nodi da Nord
	Temperature	-05 °C	-06 °C	-07 °C	-08 °C	-06 °C	-08 °C
	Temp.percepita	-8 °C	-10 °C	-16 °C	-15 °C	-10 °C	-12 °C
3000	Venti	06 Nodi da Nord	06 Nodi da Nord	13 Nodi da Nord	13 Nodi da Nord	07 Nodi da Nord	02 Nodi da Nord
	Temperature	-13 °C	-13 °C	-13 °C	-14 °C	-14 °C	-14 °C
	Temp.percepita	-19 °C	-19 °C	-22 °C	-24 °C	-21 °C	-16 °C
Zero termico		1000-1200 m.	1300-1500 m.	1000-1200 m.	0600-0800 m.	1300-1500 m.	1000-1200 m.
Fenomeno		—		—	—	—	
Stato del cielo							

Settore APPENNINO CENTRALE

PREVISIONE METEO - BOLLETTINO VALANGHE - EMESSO ALLE ORE 14:00 del 15/03/2021
a cura del Servizio Meteorologico dell'Aeronautica militare

SOTTOSETTORE MATESE							
Quota (m.s.l.m.)		16/03/2021 h6:00	16/03/2021 h12:00	16/03/2021 h18:00	17/03/2021 h6:00	17/03/2021 h12:00	17/03/2021 h18:00
1000	Venti	03 Nodi da Nord	03 Nodi da Nord	07 Nodi da Nord	05 Nodi da Nord	02 Nodi da Nord	02 Nodi da N-Est
	Temperature	+00 °C	-01 °C	-02 °C	-03 °C	+00 °C	-02 °C
	Temp.percepita	-2 °C	-3 °C	-6 °C	-7 °C	-1 °C	-3 °C
2000	Venti	05 Nodi da Nord	05 Nodi da Nord	17 Nodi da Nord	12 Nodi da Nord	04 Nodi da Nord	05 Nodi da N-Est
	Temperature	-05 °C	-06 °C	-07 °C	-08 °C	-07 °C	-07 °C
	Temp.percepita	-9 °C	-10 °C	-16 °C	-16 °C	-11 °C	-11 °C
3000	Venti	06 nodi da N-Ovest	04 Nodi da Nord	16 Nodi da Nord	13 Nodi da Nord	08 nodi da N-Ovest	03 nodi da N-Ovest
	Temperature	-12 °C	-13 °C	-13 °C	-15 °C	-14 °C	-14 °C
	Temp.percepita	-18 °C	-18 °C	-23 °C	-25 °C	-22 °C	-18 °C
Zero termico		1200-1400 m.	1200-1400 m.	0900-1100 m.	0700-0900 m.	1200-1400 m.	1000-1200 m.
Fenomeno		—		—	—	—	—
Stato del cielo							

SOTTOSETTORE APPENNINO LAZIALE - M. TERMINILLO							
Quota (m.s.l.m.)		16/03/2021 h6:00	16/03/2021 h12:00	16/03/2021 h18:00	17/03/2021 h6:00	17/03/2021 h12:00	17/03/2021 h18:00
1000	Venti	03 Nodi da Nord	06 Nodi da N-Est	05 Nodi da Nord	02 Nodi da Nord	03 Nodi da N-Est	03 Nodi da Est
	Temperature	-03 °C	-01 °C	-03 °C	-04 °C	+00 °C	-03 °C
	Temp.percepita	-5 °C	-5 °C	-7 °C	-5 °C	-2 °C	-5 °C
2000	Venti	07 Nodi da N-Est	09 Nodi da N-Est	15 Nodi da Nord	08 Nodi da Nord	05 Nodi da N-Est	08 Nodi da Est
	Temperature	-06 °C	-06 °C	-07 °C	-07 °C	-06 °C	-07 °C
	Temp.percepita	-11 °C	-12 °C	-15 °C	-13 °C	-10 °C	-13 °C
3000	Venti	08 Nodi da Nord	10 Nodi da Nord	14 Nodi da Nord	15 Nodi da Nord	08 Nodi da Nord	04 Nodi da Nord
	Temperature	-13 °C	-13 °C	-14 °C	-15 °C	-14 °C	-14 °C
	Temp.percepita	-20 °C	-21 °C	-24 °C	-26 °C	-22 °C	-19 °C
Zero termico		1000-1200 m.	1400-1600 m.	0900-1100 m.	0700-0900 m.	1400-1600 m.	0900-1100 m.
Fenomeno		—		—	—	—	—
Stato del cielo							

LEGENDA FENOMENI

—	Assenza Fenomeni		Nebbia		Foschia		Pioggia debole		Pioggia moderata		Pioggia forte		Temporali
	Nevicata debole		Nevicata moderata		Nevicata forte								

STATO DEL CIELO

	Sereno		Poco nuvoloso		Nuvoloso		Molto coperto		Coperto
--	--------	--	---------------	--	----------	--	---------------	--	---------

Bollettino realizzato su scala sinottica-regionale (standard europeo EAWS), la sua consultazione non può escludere in alcun modo la necessità di una seria e capace valutazione locale del pericolo (singolo pendio) che può essere anche sensibilmente diverso. Le previsioni meteorologiche sono relative all'orario UTC (per l'Italia +1 in inverno e +2 in estate)

Settore APPENNINO CENTRALE

BOLLETTINO VALANGHE - EMESSO ALLE ORE 14:00 del 15/03/2021
 a cura del Servizio METEOMONT dell'ARMA dei CARABINIERI
 in collaborazione con Servizio Meteorologico dell'Aeronautica militare

Località	Comune	Quota (m.s.l.m.)	Altezza neve (cm)	Neve caduta nelle 24 ore (cm)	Temp. Min (°C)	Temp. Max (°C)	Condizioni del tempo
C.CATINO	GUARCINO (FR)	1790	169	4	-7	+2	Assenza di precipitazioni
C.STAFFI	FILETTINO (FR)	1823	175	7	-7	-3	Assenza di precipitazioni
CAMPITELLO MATESE	SAN MASSIMO (CB)	1429	5	5	-4	0	Assenza di precipitazioni
CAMPO DELL'OSSO	SUBIACO (RM)	1550	109	2	-2	0	Assenza di precipitazioni
CAMPO FELICE - BRECCIARA	ROCCA DI CAMBIO (AQ)	1729	135	N.P.	N.P.	N.P.	Assenza di precipitazioni
CAMPO IMPERATORE	L'AQUILA (AQ)	2135	173	0	-13	+3	Assenza di precipitazioni
S.DONATO	CASTEL DEL MONTE (AQ)	1400	1	1	-3	+8	Assenza di precipitazioni
COLLE SAN GIACOMO	CIVITELLA DEL TRONTO (TE)	1075	0	N.P.	N.P.	N.P.	Assenza di precipitazioni
COPPO DELL'ORSO	VILLETTA BARREA (AQ)	1520	72	5	-5	0	Assenza di precipitazioni
FAVACCHIOLE	CROGNALETO (TE)	1016	0	0	-2	+12	Assenza di precipitazioni
FONTE SANT'ELIA *	COLLELONGO (AQ)	1310	31	N.P.	N.P.	N.P.	Assenza di precipitazioni
FORCA D'ACERO	PESCASSEROLI (AQ)	1480	139	4	-6	+8	Assenza di precipitazioni
LA PESCHINA	RIVISONDOLI (AQ)	1470	76	6	-7	0	Assenza di precipitazioni
M. CAIDURO	CITTAREALE (RI)	1300	6	6	-4	+8	Assenza di precipitazioni
MAIELETTA MAMMA ROSA	PRETORO (CH)	1650	48	4	N.P.	N.P.	Assenza di precipitazioni
MIMOLA	SCANNO (AQ)	1495	57	3	N.P.	N.P.	Assenza di precipitazioni
PASSOLANCIANO	LETTOMANOPPELLO (PE)	1300	27	2	N.P.	N.P.	Assenza di precipitazioni
PASSO LE FORCHE	MAGLIANO DE' MARSI (AQ)	1276	0	N.P.	+1	+8	Assenza di precipitazioni
PASSO SAN LEONARDO	SANT'EUFEMIA A MAIELLA (PE)	1145	1	Tracce di neve mista a pioggia	-1	N.P.	Assenza di precipitazioni
PESCHIERE	AMATRICE (RI)	1270	2	2	-4	+8	Assenza di precipitazioni
PESCOPENNATARO	PESCOPENNATARO (IS)	1220	0	0	-2	+12	Assenza di precipitazioni
PIANO AREMOGNA	ROCCARASO (AQ)	1456	28	4	-5	+5	Assenza di precipitazioni
PIANO SAN PIETRO	ISOLA DEL GRAN SASSO D'ITALIA (TE)	950	0	0	N.P.	N.P.	Assenza di precipitazioni
PRATI DI MEZZO	PICINISCO (FR)	1430	92	0	-3	+5	Assenza di precipitazioni
PRATI DI TIVO	PIETRACAMELA (TE)	1380	1	1	-4	+8	Assenza di precipitazioni
PRATO GENTILE	CAPRACOTTA (IS)	1490	5	1	-5	+5	Assenza di precipitazioni
PRATO SELVA	FANO ADRIANO (TE)	1355	1	1	-3	+6	Assenza di precipitazioni
QUARTARANA	CAMPO DI GIOVE (AQ)	1200	2	2	N.P.	N.P.	Assenza di precipitazioni
RIGOPIANO	FARINDOLA (PE)	1135	0	0	-1	+12	Assenza di precipitazioni
SAN PAOLO	ACQUASANTA TERME (AP)	960	1	1	-1	+16	Assenza di precipitazioni
M.CARDITO-M.TERMINILLO	RIETI (RI)	1670	105	1	-4	0	Assenza di precipitazioni
VALICO DELLA FORCHETTA	PALENA (CH)	1270	4	4	-6	+7	Assenza di precipitazioni
VALLE DEL SOLE	PIZZOFERRATO (CH)	1440	4	4	-4	+10	Assenza di precipitazioni
VALLE FIORITA	PIZZONE (IS)	1406	71	2	-2	+4	Assenza di precipitazioni
VALLE GELATA	PESCOCOSTANZO (AQ)	1466	13	3	N.P.	N.P.	Assenza di precipitazioni
VALLONINA	LEONESSA (RI)	1350	69	2	-6	+5	Assenza di precipitazioni
M. PIANO *	FILETTINO (FR)	1854	240	2	N.P.	N.P.	Assenza di precipitazioni

(*) Rilevi fuori campo