

Settore APPENNINO CENTRALE

BOLLETTINO VALANGHE - EMESSO ALLE ORE 14:00 del 17/03/2021
a cura del Servizio METEOMONT dell'ARMA dei CARABINIERI
in collaborazione con Servizio Meteorologico dell'Aeronautica militare

SITUAZIONE alle 14:00 del 17/03/2021

GRADO DI PERICOLO: DA DEBOLE 1 A MODERATO 2.

TIPO DI PERICOLO: NEVE VENTATA - STRATI DI NEVE CHE SI SOVRAPPONGONO CON TEMPERATURE MOLTO DIFFERENTI



SOTTOSETTORE	PROBLEMA	ESPOSIZIONI PIU' CRITICHE	QUOTE PIU' CRITICHE	Quota neve (m.s.l.m.)		ALTEZZA NEVE		
				NORD	SUD	NEVE cm.	NEVE FRESCA cm.	Quota (m.s.l.m.)
Gran Sasso Est - Laga				900	1100	007	007	1380
Gran Sasso Ovest				1300	1400	168	0	2135
Majella				1000	1100	046	001	1650
P.N. Abruzzo				1100	1300	073	003	1520
Velino - Sirente				1400	1500	010	002	1530
Mainarde-Alto Molise				1200	1400	067	0	1430
Matese				1200	1300	005	001	1430
Appennino Laziale - M. Terminillo				1400	1600	102	0	1670

VALANGHE OSSERVATE Alcune valanghe di media dimensione spontanee a lastroni di superficie di neve asciutta

MANTO NEVOSO Croste da fusione e rigelo portanti e non portanti alternate a strati di neve a debole coesione su strati moderatamente consolidati e croste da vento e da fusione e rigelo inglobate. Il manto nevoso è in generale moderatamente consolidato solo su alcuni pendii ripidi.

Settore APPENNINO CENTRALE

BOLLETTINO VALANGHE - EMESSO ALLE ORE 14:00 del 17/03/2021
 a cura del Servizio METEOMONT dell'ARMA dei CARABINIERI
 in collaborazione con Servizio Meteorologico dell'Aeronautica militare

PREVISIONI

SOTTOSETTORE	18/03/2021				19/03/2021				20/03/2021			
	GRADO DI PERICOLO	PROBLEMA	ESPOSIZIONI PIU' CRITICHE	QUOTE PIU' CRITICHE	GRADO DI PERICOLO	PROBLEMA	ESPOSIZIONI PIU' CRITICHE	QUOTE PIU' CRITICHE	GRADO DI PERICOLO	PROBLEMA	ESPOSIZIONI PIU' CRITICHE	QUOTE PIU' CRITICHE
Gran Sasso Est - Laga												
Gran Sasso Ovest												
Majella												
P.N. Abruzzo												
Velino - Sirente												
Mainarde-Alto Molise												
Matese												
Appennino Laziale - M. Terminillo												

SCALA EUROPEA DEL GRADO DI PERICOLO VALANGHE EUROPEAN AVALANCHE WARNING SERVICE



LEGENDA PROBLEMA












AVVERTENZE

A seguito dell'attività eolica registrata sono da evitare le zone di accumulo, conche, canali, cambi di pendenza e pendii sotto vento in genere. Meteomont rammenta ARTVA, pala e sonda sempre al seguito.










Settore APPENNINO CENTRALE

PREVISIONE METEO - BOLLETTINO VALANGHE - EMESSO ALLE ORE 14:00 del 17/03/2021
 a cura del Servizio Meteorologico dell'Aeronautica militare











SOTTOSETTORE GRAN SASSO EST - LAGA

Quota (m.s.l.m.)		18/03/2021 h6:00	18/03/2021 h12:00	18/03/2021 h18:00	19/03/2021 h6:00	19/03/2021 h12:00	19/03/2021 h18:00
1000	Venti	03 Nodi da Est	04 Nodi da N-Est	02 Nodi da Est	01 Nodi da Est	02 Nodi da Est	04 Nodi da Est
	Temperature	-04 °C	-03 °C	-04 °C	-05 °C	-02 °C	-03 °C
	Temp.percepita	-6 °C	-6 °C	-5 °C	-5 °C	-3 °C	-6 °C
2000	Venti	06 Nodi da Est	05 Nodi da Est	03 Nodi da Est	02 Nodi da S-Est	03 Nodi da Est	08 Nodi da Est
	Temperature	-08 °C	-08 °C	-07 °C	-08 °C	-07 °C	-07 °C
	Temp.percepita	-13 °C	-13 °C	-10 °C	-10 °C	-10 °C	-13 °C
3000	Venti	02 Nodi da N-Est	01 Nodi da Ovest	04 nodi da N-Ovest	06 nodi da Ovest	03 Nodi da S-Ovest	08 Nodi da S-Est
	Temperature	-15 °C	-15 °C	-15 °C	-16 °C	-14 °C	-13 °C
	Temp.percepita	-18 °C	-15 °C	-20 °C	-23 °C	-18 °C	-20 °C
Zero termico		0700-0900 m.	1100-1300 m.	0700-0900 m.	0600-0800 m.	1100-1300 m.	0900-1100 m.
Fenomeno		—		—	—		
Stato del cielo							

SOTTOSETTORE GRAN SASSO OVEST

Quota (m.s.l.m.)		18/03/2021 h6:00	18/03/2021 h12:00	18/03/2021 h18:00	19/03/2021 h6:00	19/03/2021 h12:00	19/03/2021 h18:00
1000	Venti	01 Nodi da N-Est	00 Calma	01 Nodi da Est	01 Nodi da Est	02 Nodi da S-Est	02 Nodi da N-Est
	Temperature	-04 °C	-02 °C	-04 °C	-05 °C	-02 °C	-03 °C
	Temp.percepita	-4 °C	12 °C	-4 °C	-5 °C	-3 °C	-4 °C
2000	Venti	03 Nodi da N-Est	02 Nodi da N-Est	02 Nodi da Est	02 Nodi da Sud	04 Nodi da S-Est	05 Nodi da N-Est
	Temperature	-08 °C	-07 °C	-08 °C	-08 °C	-07 °C	-07 °C
	Temp.percepita	-11 °C	-9 °C	-10 °C	-10 °C	-11 °C	-11 °C
3000	Venti	01 Nodi da N-Est	01 Nodi da S-Est	03 nodi da N-Ovest	06 nodi da Ovest	03 Nodi da Ovest	07 Nodi da S-Est
	Temperature	-15 °C	-15 °C	-15 °C	-16 °C	-14 °C	-14 °C
	Temp.percepita	-15 °C	-15 °C	-19 °C	-23 °C	-18 °C	-21 °C
Zero termico		0800-1000 m.	1200-1400 m.	0800-1000 m.	0700-0900 m.	1200-1400 m.	1000-1200 m.
Fenomeno		—			—		—
Stato del cielo							











SOTTOSETTORE MAJELLA

Quota (m.s.l.m.)		18/03/2021 h6:00	18/03/2021 h12:00	18/03/2021 h18:00	19/03/2021 h6:00	19/03/2021 h12:00	19/03/2021 h18:00
1000	Venti	02 Nodi da N-Est	02 Nodi da N-Est	01 Nodi da Est	02 Nodi da S-Est	01 Nodi da Ovest	02 Nodi da Est
	Temperature	-06 °C	-05 °C	-07 °C	-07 °C	-04 °C	-05 °C
	Temp.percepita	-8 °C	-6 °C	-7 °C	-9 °C	-4 °C	-6 °C
2000	Venti	03 Nodi da N-Est	03 Nodi da N-Est	02 Nodi da Est	02 Nodi da S-Est	01 Nodi da S-Ovest	03 Nodi da Est
	Temperature	-08 °C	-08 °C	-08 °C	-08 °C	-07 °C	-06 °C
	Temp.percepita	-11 °C	-11 °C	-10 °C	-10 °C	-7 °C	-9 °C
3000	Venti	03 Nodi da Nord	02 Nodi da Ovest	03 Nodi da Ovest	03 Nodi da Ovest	02 Nodi da Ovest	04 Nodi da S-Est
	Temperature	-15 °C	-15 °C	-15 °C	-15 °C	-14 °C	-13 °C
	Temp.percepita	-19 °C	-18 °C	-19 °C	-19 °C	-16 °C	-18 °C
Zero termico		0400-0600 m.	0900-1100 m.	0600-0800 m.	0500-0700 m.	1100-1300 m.	0900-1100 m.
Fenomeno		—			—		
Stato del cielo							









Settore APPENNINO CENTRALE

PREVISIONE METEO - BOLLETTINO VALANGHE - EMESSO ALLE ORE 14:00 del 17/03/2021
a cura del Servizio Meteorologico dell'Aeronautica militare










SOTTOSETTORE P.N. ABRUZZO

Quota (m.s.l.m.)		18/03/2021 h6:00	18/03/2021 h12:00	18/03/2021 h18:00	19/03/2021 h6:00	19/03/2021 h12:00	19/03/2021 h18:00
1000	Venti	02 Nodi da N-Est	01 Nodi da S-Est	02 Nodi da N-Est	02 Nodi da N-Est	01 Nodi da S-Est	03 Nodi da Est
	Temperature	-04 °C	-02 °C	-04 °C	-06 °C	-01 °C	-02 °C
	Temp.percepita	-5 °C	-2 °C	-5 °C	-8 °C	0 °C	-4 °C
2000	Venti	04 Nodi da N-Est	01 Nodi da Est	03 Nodi da N-Est	03 Nodi da S-Est	02 Nodi da S-Est	08 Nodi da Est
	Temperature	-07 °C	-07 °C	-07 °C	-08 °C	-06 °C	-06 °C
	Temp.percepita	-11 °C	-7 °C	-10 °C	-11 °C	-8 °C	-12 °C
3000	Venti	01 nodi da N-Ovest	02 nodi da N-Ovest	05 Nodi da Ovest	07 Nodi da Ovest	01 Nodi da S-Ovest	05 Nodi da S-Est
	Temperature	-15 °C	-14 °C	-14 °C	-15 °C	-13 °C	-13 °C
	Temp.percepita	-15 °C	-16 °C	-20 °C	-22 °C	-13 °C	-19 °C
Zero termico		0700-0900 m.	1200-1400 m.	0900-1100 m.	0600-0800 m.	1300-1500 m.	1100-1300 m.
Fenomeno		—			—		
Stato del cielo							

SOTTOSETTORE VELINO - SIRENTE

Quota (m.s.l.m.)		18/03/2021 h6:00	18/03/2021 h12:00	18/03/2021 h18:00	19/03/2021 h6:00	19/03/2021 h12:00	19/03/2021 h18:00
1000	Venti	03 Nodi da N-Est	02 Nodi da N-Est	02 Nodi da Est	02 Nodi da S-Est	02 Nodi da S-Est	05 Nodi da Est
	Temperature	-08 °C	-05 °C	-07 °C	-08 °C	-04 °C	-06 °C
	Temp.percepita	-11 °C	-6 °C	-9 °C	-10 °C	-5 °C	-10 °C
2000	Venti	04 Nodi da N-Est	03 Nodi da N-Est	02 Nodi da Est	02 Nodi da S-Est	03 Nodi da S-Est	07 Nodi da Est
	Temperature	-08 °C	-07 °C	-08 °C	-08 °C	-06 °C	-07 °C
	Temp.percepita	-12 °C	-10 °C	-10 °C	-10 °C	-9 °C	-13 °C
3000	Venti	01 Nodi da S-Est	00 Calma	04 nodi da N-Ovest	06 Nodi da Ovest	02 Nodi da Ovest	08 Nodi da S-Est
	Temperature	-15 °C	-15 °C	-14 °C	-16 °C	-14 °C	-13 °C
	Temp.percepita	-15 °C	4 °C	-19 °C	-23 °C	-16 °C	-20 °C
Zero termico		0700-0900 m.	1200-1400 m.	0800-1000 m.	0700-0900 m.	1300-1500 m.	0900-1100 m.
Fenomeno		—	—		—	—	
Stato del cielo							

SOTTOSETTORE MAINARDE-ALTO MOLISE

Quota (m.s.l.m.)		18/03/2021 h6:00	18/03/2021 h12:00	18/03/2021 h18:00	19/03/2021 h6:00	19/03/2021 h12:00	19/03/2021 h18:00
1000	Venti	01 Nodi da N-Est	02 Nodi da Est	01 Nodi da Est	01 Nodi da Nord	02 Nodi da Est	02 Nodi da Est
	Temperature	-04 °C	-02 °C	-04 °C	-05 °C	-01 °C	-03 °C
	Temp.percepita	-4 °C	-3 °C	-4 °C	-5 °C	-2 °C	-4 °C
2000	Venti	04 Nodi da N-Est	03 Nodi da N-Est	03 Nodi da N-Est	02 Nodi da S-Est	03 Nodi da Est	07 Nodi da Est
	Temperature	-08 °C	-07 °C	-08 °C	-08 °C	-07 °C	-07 °C
	Temp.percepita	-12 °C	-10 °C	-11 °C	-10 °C	-10 °C	-13 °C
3000	Venti	02 nodi da N-Ovest	02 nodi da N-Ovest	04 nodi da N-Ovest	07 nodi da N-Ovest	02 Nodi da S-Ovest	06 Nodi da S-Est
	Temperature	-14 °C	-14 °C	-14 °C	-15 °C	-13 °C	-13 °C
	Temp.percepita	-16 °C	-16 °C	-19 °C	-22 °C	-15 °C	-19 °C
Zero termico		0700-0900 m.	1100-1300 m.	0700-0900 m.	0300-0500 m.	1200-1400 m.	0900-1100 m.
Fenomeno		—			—	—	
Stato del cielo							

Settore APPENNINO CENTRALE

PREVISIONE METEO - BOLLETTINO VALANGHE - EMESSO ALLE ORE 14:00 del 17/03/2021
a cura del Servizio Meteorologico dell'Aeronautica militare

SOTTOSETTORE MATESE							
Quota (m.s.l.m.)		18/03/2021 h6:00	18/03/2021 h12:00	18/03/2021 h18:00	19/03/2021 h6:00	19/03/2021 h12:00	19/03/2021 h18:00
1000	Venti	04 Nodi da N-Est	04 Nodi da N-Est	03 Nodi da N-Est	02 Nodi da N-Est	02 Nodi da Est	04 Nodi da N-Est
	Temperature	-03 °C	-01 °C	-03 °C	-04 °C	+00 °C	-01 °C
	Temp.percepita	-6 °C	-4 °C	-5 °C	-5 °C	-1 °C	-4 °C
2000	Venti	06 Nodi da N-Est	06 Nodi da N-Est	03 Nodi da N-Est	01 Nodi da Ovest	03 Nodi da Est	08 Nodi da Est
	Temperature	-07 °C	-07 °C	-08 °C	-07 °C	-06 °C	-06 °C
	Temp.percepita	-12 °C	-12 °C	-11 °C	-7 °C	-9 °C	-12 °C
3000	Venti	00 Calma	03 nodi da N-Ovest	05 Nodi da Ovest	03 nodi da Ovest	02 Nodi da S-Ovest	04 Nodi da S-Est
	Temperature	-15 °C	-14 °C	-14 °C	-15 °C	-13 °C	-12 °C
	Temp.percepita	4 °C	-18 °C	-20 °C	-19 °C	-15 °C	-17 °C
Zero termico		0800-1000 m.	1200-1400 m.	0900-1100 m.	0700-0900 m.	1200-1400 m.	1100-1300 m.
Fenomeno		—	—		—	—	
Stato del cielo							

SOTTOSETTORE APPENNINO LAZIALE - M. TERMINILLO							
Quota (m.s.l.m.)		18/03/2021 h6:00	18/03/2021 h12:00	18/03/2021 h18:00	19/03/2021 h6:00	19/03/2021 h12:00	19/03/2021 h18:00
1000	Venti	03 Nodi da Est	03 Nodi da Est	02 Nodi da Est	02 Nodi da Est	02 Nodi da S-Est	04 Nodi da Est
	Temperature	-04 °C	-02 °C	-04 °C	-05 °C	-02 °C	-03 °C
	Temp.percepita	-6 °C	-4 °C	-5 °C	-6 °C	-3 °C	-6 °C
2000	Venti	06 Nodi da Est	04 Nodi da Est	03 Nodi da Est	02 Nodi da Sud	03 Nodi da S-Est	09 Nodi da Est
	Temperature	-08 °C	-07 °C	-07 °C	-08 °C	-07 °C	-07 °C
	Temp.percepita	-13 °C	-11 °C	-10 °C	-10 °C	-10 °C	-13 °C
3000	Venti	03 Nodi da N-Est	01 Nodi da Nord	03 nodi da N-Ovest	06 Nodi da Ovest	02 Nodi da S-Ovest	07 Nodi da S-Est
	Temperature	-15 °C	-15 °C	-15 °C	-16 °C	-14 °C	-13 °C
	Temp.percepita	-19 °C	-15 °C	-19 °C	-23 °C	-16 °C	-20 °C
Zero termico		0700-0900 m.	1100-1300 m.	0800-1000 m.	0700-0900 m.	1200-1400 m.	0900-1100 m.
Fenomeno		—	—	—	—	—	
Stato del cielo							

LEGENDA FENOMENI

Assenza Fenomeni	Nebbia	Foschia	Pioggia debole	Pioggia moderata	Pioggia forte	Temporalì
Nevicata debole	Nevicata moderata	Nevicata forte				

STATO DEL CIELO

Sereno	Poco nuvoloso	Nuvoloso	Molto coperto	Coperto
--------	---------------	----------	---------------	---------

Settore APPENNINO CENTRALE

BOLLETTINO VALANGHE - EMESSO ALLE ORE 14:00 del 17/03/2021
 a cura del Servizio METEOMONT dell'ARMA dei CARABINIERI
 in collaborazione con Servizio Meteorologico dell'Aeronautica militare

Località	Comune	Quota (m.s.l.m.)	Altezza neve (cm)	Neve caduta nelle 24 ore (cm)	Temp. Min (°C)	Temp. Max (°C)	Condizioni del tempo
C.CATINO	GUARCINO (FR)	1790	170	1	-7	+2	Assenza di precipitazioni
C.STAFFI	FILETTINO (FR)	1823	177	4	-7	-3	Assenza di precipitazioni
CAMPITELLO MATESE	SAN MASSIMO (CB)	1429	5	1	-6	+1	Assenza di precipitazioni
CAMPO DELL'OSSO	SUBIACO (RM)	1550	111	2	-5	+2	Assenza di precipitazioni
CAMPO IMPERATORE	L'AQUILA (AQ)	2135	168	N.P.	-11	-2	Assenza di precipitazioni
S.DONATO	CASTEL DEL MONTE (AQ)	1400	0	0	-6	+1	Assenza di precipitazioni
CEPPO	ROCCA SANTA MARIA (TE)	1349	4	4	-5	+5	Assenza di precipitazioni
COLLE SAN GIACOMO	CIVITELLA DEL TRONTO (TE)	1075	0	0	N.P.	N.P.	Assenza di precipitazioni
COPPO DELL'ORSO	VILLETTA BARREA (AQ)	1520	73	3	-8	+1	Assenza di precipitazioni
FAVACCHIOLE	CROGNALETO (TE)	1016	2	2	-4	+7	Assenza di precipitazioni
FONTE SANT'ELIA *	COLLELONGO (AQ)	1310	33	N.P.	N.P.	N.P.	Assenza di precipitazioni
FORCA D'ACERO	PESCASSEROLI (AQ)	1480	132	0	-9	+5	Assenza di precipitazioni
LA CROCETTA	LUCOLI (AQ)	1573	10	2	N.P.	N.P.	Assenza di precipitazioni
LA PEScina	RIVISONDOLI (AQ)	1470	74	3	-6	+4	Assenza di precipitazioni
M. CAIDURO	CITTAREALE (RI)	1300	0	0	-4	+7	Assenza di precipitazioni
MAIELETTA MAMMA ROSA	PRETORO (CH)	1650	46	1	N.P.	N.P.	Assenza di precipitazioni
MIMOLA	SCANNO (AQ)	1495	58	4	N.P.	N.P.	Assenza di precipitazioni
MONTE MAGNOLA-M.LENZUOLA	OVINDOLI (AQ)	1935	135	N.P.	N.P.	N.P.	Assenza di precipitazioni
PASSOLANCIANO	LETTOMANOPPELLO (PE)	1300	24	1	N.P.	N.P.	Assenza di precipitazioni
PASSO LE FORCHE	MAGLIANO DE' MARSI (AQ)	1276	0	0	-6	+5	Assenza di precipitazioni
PESCHIERE	AMATRICE (RI)	1270	0	0	-3	+8	Assenza di precipitazioni
PESCOPENNATARO	PESCOPENNATARO (IS)	1220	2	2	-4	+9	Assenza di precipitazioni
PIANO AREMOGNA	ROCCARASO (AQ)	1456	20	2	-5	+4	Assenza di precipitazioni
PIANO SAN PIETRO	ISOLA DEL GRAN SASSO D'ITALIA (TE)	950	0	0	-3	+10	Assenza di precipitazioni
PRATI DI MEZZO	PICINISCO (FR)	1430	92	1	-6	+1	Assenza di precipitazioni
PRATI DI TIVO	PIETRACAMELA (TE)	1380	7	7	-6	+3	Assenza di precipitazioni
PRATO GENTILE	CAPRACOTTA (IS)	1490	5	2	N.P.	N.P.	Assenza di precipitazioni
PRATO SELVA	FANO ADRIANO (TE)	1355	4	4	-4	+4	Assenza di precipitazioni
QUARTARANA	CAMPO DI GIOVE (AQ)	1200	1	1	-4	+3	Assenza di precipitazioni
RIGOPIANO	FARINDOLA (PE)	1135	0	0	-2	+5	Assenza di precipitazioni
SAN PAOLO	ACQUASANTA TERME (AP)	960	1	1	-2	+12	Assenza di precipitazioni
M.CARDITO-M.TERMINILLO	RIETI (RI)	1670	102	0	-7	0	Assenza di precipitazioni
VALICO DELLA FORCHETTA	PALENA (CH)	1270	0	0	-3	+5	Assenza di precipitazioni
VALLE FIORITA	PIZZONE (IS)	1406	67	0	-5	+5	Assenza di precipitazioni
VALLE GELATA	PESCOCOSTANZO (AQ)	1466	10	2	N.P.	N.P.	Assenza di precipitazioni
VALLONINA	LEONESSA (RI)	1350	67	0	-3	+10	Assenza di precipitazioni

(*) Rilievi fuori campo