

Settore APPENNINO CENTRALE

BOLLETTINO VALANGHE - EMESSO ALLE ORE 14:00 del 21/03/2021
a cura del Servizio METEOMONT dell'ARMA dei CARABINIERI
in collaborazione con Servizio Meteorologico dell'Aeronautica militare

SITUAZIONE alle 14:00 del 21/03/2021

GRADO DI PERICOLO: DA MODERATO 2 A MARCATO 3.

TIPO DI PERICOLO: NEVE FRESCA - STRATI DI NEVE CHE SI SOVRAPPONGONO CON TEMPERATURE MOLTO DIFFERENTI



SOTTOSETTORE	PROBLEMA	ESPOSIZIONI PIU' CRITICHE	QUOTE PIU' CRITICHE	Quota neve (m.s.l.m.)		ALTEZZA NEVE		
				NORD	SUD	NEVE cm.	NEVE FRESCA cm.	Quota (m.s.l.m.)
Gran Sasso Est - Laga		ALL		600	700	029	020	1380
Gran Sasso Ovest		ALL		1200	1300	004	004	1400
Majella		ALL		800	800	003	0	1200
P.N. Abruzzo		ALL		1000	1000	092	003	1470
Velino - Sirente		ALL		1400	1500	023	004	1573
Mainarde-Alto Molise		ALL		1000	1100	084	0	1436
Matese		ALL		700	800	010	007	1430
Appennino Laziale - M. Terminillo		ALL		1100	1100	179	002	1780

MANTO NEVOSO Croste da fusione e rigelo portanti e non portanti alternate a strati di neve a debole coesione su strati intermedi moderatamente consolidati. Il manto nevoso è in generale moderatamente consolidato su molti pendii ripidi.

Settore APPENNINO CENTRALE

BOLLETTINO VALANGHE - EMESSO ALLE ORE 14:00 del 21/03/2021
 a cura del Servizio METEOMONT dell'ARMA dei CARABINIERI
 in collaborazione con Servizio Meteorologico dell'Aeronautica militare

PREVISIONI

SOTTOSETTORE	22/03/2021				23/03/2021				24/03/2021			
	GRADO DI PERICOLO	PROBLEMA	ESPOSIZIONI PIU' CRITICHE	QUOTE PIU' CRITICHE	GRADO DI PERICOLO	PROBLEMA	ESPOSIZIONI PIU' CRITICHE	QUOTE PIU' CRITICHE	GRADO DI PERICOLO	PROBLEMA	ESPOSIZIONI PIU' CRITICHE	QUOTE PIU' CRITICHE
Gran Sasso Est - Laga	3		ALL		3		ALL		2 3		ALL	
Gran Sasso Ovest	3		ALL		3		ALL		2 3		ALL	
Majella	3		ALL		3		ALL		3		ALL	
P.N. Abruzzo	3		ALL		3		ALL		2 3		ALL	
Velino - Sirente	2 3		ALL		2 3		ALL		2 3		ALL	
Mainarde-Alto Molise	2		ALL		2		ALL		2		ALL	
Matese	2		ALL		2		ALL		2		ALL	
Appennino Laziale - M. Terminillo	2 3		ALL		2		ALL		2		ALL	

SCALA EUROPEA DEL GRADO DI PERICOLO VALANGHE EUROPEAN AVALANCHE WARNING SERVICE

	5 - MOLTO FORTE		4 - FORTE		3 - MARCATO		2 - MODERATO		1 - DEBOLE		NO NEVE		No Info
--	-----------------	--	-----------	--	-------------	--	--------------	--	------------	--	---------	--	---------

LEGENDA PROBLEMA

	NEVE FRESCA		NEVE VENTATA		NEVE VECCHIA		NEVE BAGNATA		SLITTAMENTO		NO INFO	NO_INFO
--	-------------	--	--------------	--	--------------	--	--------------	--	-------------	--	---------	---------










AVVERTENZE

In considerazione dei recenti apporti di neve fresca, è richiesta un'ottima valutazione locale della stabilità ed individuazione dell'itinerario. Meteomont rammenta ARTVA, pala e sonda sempre al seguito.












Settore APPENNINO CENTRALE

PREVISIONE METEO - BOLLETTINO VALANGHE - EMESSO ALLE ORE 14:00 del 21/03/2021
 a cura del Servizio Meteorologico dell'Aeronautica militare












SOTTOSETTORE GRAN SASSO EST - LAGA

Quota (m.s.l.m.)		22/03/2021 h6:00	22/03/2021 h12:00	22/03/2021 h18:00	23/03/2021 h6:00	23/03/2021 h12:00	23/03/2021 h18:00
1000	Venti	09 Nodi da N-Est	09 Nodi da N-Est	10 Nodi da N-Est	10 Nodi da N-Est	10 Nodi da N-Est	06 Nodi da N-Est
	Temperature	-06 °C	-04 °C	-06 °C	-08 °C	-06 °C	-05 °C
	Temp.percepita	-12 °C	-10 °C	-13 °C	-15 °C	-13 °C	-10 °C
2000	Venti	20 Nodi da N-Est	20 Nodi da N-Est	26 Nodi da N-Est	25 Nodi da N-Est	24 Nodi da N-Est	16 Nodi da N-Est
	Temperature	-10 °C	-09 °C	-10 °C	-12 °C	-11 °C	-10 °C
	Temp.percepita	-20 °C	-19 °C	-22 °C	-24 °C	-23 °C	-19 °C
3000	Venti	08 Nodi da N-Est	19 Nodi da N-Est	26 Nodi da N-Est	26 Nodi da N-Est	31 Nodi da N-Est	23 Nodi da N-Est
	Temperature	-09 °C	-14 °C	-17 °C	-19 °C	-13 °C	-10 °C
	Temp.percepita	-15 °C	-25 °C	-31 °C	-34 °C	-27 °C	-21 °C
Zero termico		0500-0700 m.	0800-1000 m.	0500-0700 m.	0200-0400 m.	0500-0700 m.	0600-0800 m.
Fenomeno				—		—	—
Stato del cielo							

SOTTOSETTORE GRAN SASSO OVEST

Quota (m.s.l.m.)		22/03/2021 h6:00	22/03/2021 h12:00	22/03/2021 h18:00	23/03/2021 h6:00	23/03/2021 h12:00	23/03/2021 h18:00
1000	Venti	05 Nodi da Nord	05 Nodi da Nord	08 Nodi da Nord	07 Nodi da N-Est	06 Nodi da Nord	03 Nodi da Nord
	Temperature	-05 °C	-03 °C	-06 °C	-08 °C	-06 °C	-05 °C
	Temp.percepita	-9 °C	-7 °C	-12 °C	-14 °C	-11 °C	-8 °C
2000	Venti	14 Nodi da Nord	16 Nodi da N-Est	28 Nodi da Nord	25 Nodi da N-Est	21 Nodi da N-Est	11 Nodi da N-Est
	Temperature	-09 °C	-08 °C	-10 °C	-12 °C	-11 °C	-09 °C
	Temp.percepita	-18 °C	-17 °C	-22 °C	-24 °C	-22 °C	-17 °C
3000	Venti	08 Nodi da Nord	19 Nodi da N-Est	27 Nodi da Nord	26 Nodi da N-Est	32 Nodi da N-Est	22 Nodi da N-Est
	Temperature	-09 °C	-14 °C	-15 °C	-19 °C	-12 °C	-10 °C
	Temp.percepita	-15 °C	-25 °C	-29 °C	-34 °C	-25 °C	-21 °C
Zero termico		0600-0800 m.	1000-1200 m.	0600-0800 m.	0300-0500 m.	0600-0800 m.	0700-0900 m.
Fenomeno						—	
Stato del cielo							










SOTTOSETTORE MAJELLA

Quota (m.s.l.m.)		22/03/2021 h6:00	22/03/2021 h12:00	22/03/2021 h18:00	23/03/2021 h6:00	23/03/2021 h12:00	23/03/2021 h18:00
1000	Venti	05 Nodi da Nord	06 Nodi da Nord	06 Nodi da Nord	08 Nodi da N-Est	07 Nodi da Nord	05 Nodi da N-Est
	Temperature	-08 °C	-06 °C	-08 °C	-10 °C	-09 °C	-07 °C
	Temp.percepita	-13 °C	-11 °C	-13 °C	-17 °C	-15 °C	-11 °C
2000	Venti	13 Nodi da Nord	14 Nodi da Nord	17 Nodi da Nord	20 Nodi da N-Est	15 Nodi da Nord	13 Nodi da N-Est
	Temperature	-10 °C	-08 °C	-10 °C	-12 °C	-11 °C	-09 °C
	Temp.percepita	-19 °C	-16 °C	-20 °C	-23 °C	-20 °C	-17 °C
3000	Venti	13 Nodi da Nord	16 Nodi da Nord	21 Nodi da Nord	23 Nodi da N-Est	20 Nodi da N-Est	19 Nodi da N-Est
	Temperature	-13 °C	-15 °C	-18 °C	-20 °C	-17 °C	-12 °C
	Temp.percepita	-22 °C	-26 °C	-31 °C	-34 °C	-30 °C	-23 °C
Zero termico		0500-0700 m.	0800-1000 m.	0500-0700 m.	0200-0400 m.	0400-0600 m.	0600-0800 m.
Fenomeno					—		
Stato del cielo							










Settore APPENNINO CENTRALE

 PREVISIONE METEO - BOLLETTINO VALANGHE - EMESSO ALLE ORE 14:00 del 21/03/2021
 a cura del Servizio Meteorologico dell'Aeronautica militare







SOTTOSETTORE P.N. ABRUZZO

Quota (m.s.l.m.)		22/03/2021 h6:00	22/03/2021 h12:00	22/03/2021 h18:00	23/03/2021 h6:00	23/03/2021 h12:00	23/03/2021 h18:00
1000	Venti	05 Nodi da N-Est	07 Nodi da Nord	09 Nodi da N-Est	11 Nodi da N-Est	09 Nodi da N-Est	05 Nodi da N-Est
	Temperature	-05 °C	-03 °C	-05 °C	-08 °C	-06 °C	-05 °C
	Temp.percepita	-9 °C	-8 °C	-11 °C	-15 °C	-12 °C	-9 °C
2000	Venti	12 Nodi da N-Est	19 Nodi da Nord	23 Nodi da N-Est	30 Nodi da N-Est	25 Nodi da N-Est	15 Nodi da N-Est
	Temperature	-09 °C	-08 °C	-09 °C	-12 °C	-11 °C	-09 °C
	Temp.percepita	-17 °C	-18 °C	-20 °C	-25 °C	-23 °C	-18 °C
3000	Venti	01 Nodi da Est	07 nodi da N-Ovest	17 Nodi da Nord	30 Nodi da N-Est	30 Nodi da N-Est	21 Nodi da N-Est
	Temperature	-11 °C	-08 °C	-13 °C	-15 °C	-09 °C	-06 °C
	Temp.percepita	-11 °C	-14 °C	-24 °C	-29 °C	-21 °C	-15 °C
Zero termico		0600-0800 m.	1100-1300 m.	0600-0800 m.	0300-0500 m.	0600-0800 m.	0600-0800 m.
Fenomeno		—	—				—
Stato del cielo							

SOTTOSETTORE VELINO - SIRENTE

Quota (m.s.l.m.)		22/03/2021 h6:00	22/03/2021 h12:00	22/03/2021 h18:00	23/03/2021 h6:00	23/03/2021 h12:00	23/03/2021 h18:00
1000	Venti	08 Nodi da N-Est	09 Nodi da N-Est	14 Nodi da N-Est	12 Nodi da N-Est	13 Nodi da N-Est	05 Nodi da N-Est
	Temperature	-09 °C	-06 °C	-10 °C	-11 °C	-10 °C	-09 °C
	Temp.percepita	-15 °C	-12 °C	-19 °C	-20 °C	-19 °C	-14 °C
2000	Venti	13 Nodi da N-Est	14 Nodi da N-Est	22 Nodi da N-Est	21 Nodi da N-Est	22 Nodi da N-Est	09 Nodi da N-Est
	Temperature	-09 °C	-08 °C	-11 °C	-12 °C	-11 °C	-09 °C
	Temp.percepita	-17 °C	-16 °C	-22 °C	-23 °C	-22 °C	-16 °C
3000	Venti	07 Nodi da N-Est	17 Nodi da N-Est	26 Nodi da N-Est	27 Nodi da N-Est	32 Nodi da N-Est	22 Nodi da N-Est
	Temperature	-08 °C	-12 °C	-12 °C	-18 °C	-09 °C	-08 °C
	Temp.percepita	-14 °C	-22 °C	-24 °C	-33 °C	-21 °C	-18 °C
Zero termico		0500-0700 m.	0900-1100 m.	0400-0600 m.	0200-0400 m.	0400-0600 m.	0500-0700 m.
Fenomeno		—				—	—
Stato del cielo							

SOTTOSETTORE MAINARDE-ALTO MOLISE

Quota (m.s.l.m.)		22/03/2021 h6:00	22/03/2021 h12:00	22/03/2021 h18:00	23/03/2021 h6:00	23/03/2021 h12:00	23/03/2021 h18:00
1000	Venti	04 Nodi da Nord	05 Nodi da Nord	06 Nodi da Nord	08 Nodi da N-Est	06 Nodi da N-Est	04 Nodi da Nord
	Temperature	-04 °C	-02 °C	-05 °C	-07 °C	-04 °C	-05 °C
	Temp.percepita	-7 °C	-5 °C	-10 °C	-13 °C	-8 °C	-8 °C
2000	Venti	11 Nodi da Nord	16 Nodi da Nord	19 Nodi da Nord	28 Nodi da Nord	17 Nodi da Nord	16 Nodi da Nord
	Temperature	-08 °C	-07 °C	-09 °C	-12 °C	-11 °C	-08 °C
	Temp.percepita	-15 °C	-16 °C	-19 °C	-25 °C	-21 °C	-17 °C
3000	Venti	04 Nodi da Nord	05 Nodi da Nord	16 Nodi da Nord	26 Nodi da N-Est	26 Nodi da N-Est	22 Nodi da N-Est
	Temperature	-11 °C	-10 °C	-15 °C	-17 °C	-12 °C	-08 °C
	Temp.percepita	-15 °C	-15 °C	-26 °C	-31 °C	-24 °C	-18 °C
Zero termico		0600-0800 m.	1100-1300 m.	0500-0700 m.	0200-0400 m.	0700-0900 m.	0500-0700 m.
Fenomeno		—	—	—	—	—	—
Stato del cielo							

Settore APPENNINO CENTRALE

PREVISIONE METEO - BOLLETTINO VALANGHE - EMESSO ALLE ORE 14:00 del 21/03/2021
a cura del Servizio Meteorologico dell'Aeronautica militare

SOTTOSETTORE MATESE							
Quota (m.s.l.m.)		22/03/2021 h6:00	22/03/2021 h12:00	22/03/2021 h18:00	23/03/2021 h6:00	23/03/2021 h12:00	23/03/2021 h18:00
1000	Venti	08 Nodi da N-Est	08 Nodi da N-Est	10 Nodi da Nord	10 Nodi da N-Est	12 Nodi da N-Est	10 Nodi da N-Est
	Temperature	-04 °C	-03 °C	-04 °C	-07 °C	-05 °C	-04 °C
	Temp.percepita	-9 °C	-8 °C	-10 °C	-14 °C	-12 °C	-10 °C
2000	Venti	16 Nodi da N-Est	18 Nodi da Nord	21 Nodi da Nord	22 Nodi da N-Est	25 Nodi da N-Est	24 Nodi da N-Est
	Temperature	-08 °C	-07 °C	-09 °C	-11 °C	-10 °C	-08 °C
	Temp.percepita	-17 °C	-16 °C	-19 °C	-22 °C	-21 °C	-19 °C
3000	Venti	05 Nodi da Nord	08 nodi da N-Ovest	09 Nodi da Nord	18 Nodi da N-Est	26 Nodi da N-Est	24 Nodi da N-Est
	Temperature	-09 °C	-09 °C	-11 °C	-16 °C	-11 °C	-05 °C
	Temp.percepita	-14 °C	-15 °C	-18 °C	-28 °C	-23 °C	-14 °C
Zero termico		0600-0800 m.	0900-1100 m.	0600-0800 m.	0300-0500 m.	0500-0700 m.	0600-0800 m.
Fenomeno		—			—		—
Stato del cielo							

SOTTOSETTORE APPENNINO LAZIALE - M. TERMINILLO							
Quota (m.s.l.m.)		22/03/2021 h6:00	22/03/2021 h12:00	22/03/2021 h18:00	23/03/2021 h6:00	23/03/2021 h12:00	23/03/2021 h18:00
1000	Venti	10 Nodi da N-Est	11 Nodi da N-Est	10 Nodi da N-Est	10 Nodi da N-Est	12 Nodi da N-Est	08 Nodi da N-Est
	Temperature	-06 °C	-03 °C	-06 °C	-08 °C	-05 °C	-05 °C
	Temp.percepita	-13 °C	-9 °C	-13 °C	-15 °C	-12 °C	-11 °C
2000	Venti	19 Nodi da N-Est	21 Nodi da N-Est	24 Nodi da N-Est	24 Nodi da N-Est	23 Nodi da N-Est	19 Nodi da N-Est
	Temperature	-09 °C	-08 °C	-10 °C	-12 °C	-10 °C	-08 °C
	Temp.percepita	-19 °C	-18 °C	-21 °C	-24 °C	-21 °C	-18 °C
3000	Venti	07 Nodi da N-Est	18 Nodi da N-Est	24 Nodi da N-Est	28 Nodi da N-Est	30 Nodi da N-Est	18 Nodi da N-Est
	Temperature	-09 °C	-13 °C	-15 °C	-18 °C	-11 °C	-08 °C
	Temp.percepita	-15 °C	-24 °C	-28 °C	-33 °C	-24 °C	-17 °C
Zero termico		0500-0700 m.	1000-1200 m.	0500-0700 m.	0300-0500 m.	0700-0900 m.	0600-0800 m.
Fenomeno		—				—	—
Stato del cielo							

LEGENDA FENOMENI

—	Assenza Fenomeni		Nebbia		Foschia		Pioggia debole		Pioggia moderata		Pioggia forte		Temporali
	Nevicata debole		Nevicata moderata		Nevicata forte								

STATO DEL CIELO

	Sereno		Poco nuvoloso		Nuvoloso		Molto coperto		Coperto
--	--------	--	---------------	--	----------	--	---------------	--	---------

Settore APPENNINO CENTRALE

BOLLETTINO VALANGHE - EMESSO ALLE ORE 14:00 del 21/03/2021
a cura del Servizio METEOMONT dell'ARMA dei CARABINIERI
in collaborazione con Servizio Meteorologico dell'Aeronautica militare

Località	Comune	Quota (m.s.l.m.)	Altezza neve (cm)	Neve caduta nelle 24 ore (cm)	Temp. Min (°C)	Temp. Max (°C)	Condizioni del tempo
C.CATINO	GUARCINO (FR)	1790	173	Tracce di neve	-7	-1	Assenza di precipitazioni
C.STAFFI	FILETTINO (FR)	1823	179	Tracce di neve	-9	-4	Scaccianeve (tormenta) sulla stazione
CAMPO DELL'OSSO	SUBIACO (RM)	1550	110	0	-4	-3	Assenza di precipitazioni
S.DONATO	CASTEL DEL MONTE (AQ)	1400	4	4	-6	+1	Nevicata debole intermittente
FAVACCHIOLE	CROGNALETO (TE)	1016	14	14	-3	0	Nevicata debole intermittente
FORCA D'ACERO	PESCASSEROLI (AQ)	1480	146	1	-5	+3	Nevicata debole intermittente
LA CROCETTA	LUCOLI (AQ)	1573	23	4	N.P.	N.P.	Nevicata debole intermittente
LA PEScina	RIVISONDOLI (AQ)	1470	90	2	-5	-2	Nevicata debole continua
M. CAIDURO	CITTAREALE (RI)	1300	0	0	-5	-1	Assenza di precipitazioni
PASSO LE FORCHE	MAGLIANO DE' MARSI (AQ)	1276	0	N.P.	-6	+3	Assenza di precipitazioni
PESCHIERE	AMATRICE (RI)	1270	2	2	-4	+3	Nevicata debole continua
PIANO AREMOGNA	ROCCARASO (AQ)	1456	40	2	-8	-2	Nevicata debole continua
PRATI DI MEZZO	PICINISCO (FR)	1430	93	0	-2	-2	Assenza di precipitazioni
PRATI DI TIVO	PIETRACAMELA (TE)	1380	29	20	-6	-1	Nevicata debole intermittente
PRATO GENTILE	CAPRACOTTA (IS)	1490	8	0	N.P.	N.P.	Nevicata debole continua
PRATO SELVA	FANO ADRIANO (TE)	1355	25	16	-5	-1	Nevicata debole intermittente
QUARTARANA	CAMPO DI GIOVE (AQ)	1200	3	N.P.	N.P.	N.P.	Nevicata debole continua
RIGOPIANO	FARINDOLA (PE)	1135	21	11	-4	+3	Assenza di precipitazioni
SAN PAOLO	ACQUASANTA TERME (AP)	960	5	5	-1	+4	Nevicata debole intermittente
M.CARDITO-M.TERMINILLO	RIETI (RI)	1670	103	0	-8	-2	Assenza di precipitazioni
VALLE FIORITA	PIZZONE (IS)	1406	84	0	-4	+3	Assenza di precipitazioni
VALLE GELATA	PESCOCOSTANZO (AQ)	1466	13	3	N.P.	N.P.	Nevicata debole intermittente
VALLONINA	LEONESSA (RI)	1350	72	2	-6	+2	Nevicata debole continua

(*) Rilievi fuori campo