

Settore APPENNINO CENTRALE

BOLLETTINO VALANGHE - EMESSO ALLE ORE 14:00 del 23/03/2021
a cura del Servizio METEOMONT dell'ARMA dei CARABINIERI
in collaborazione con Servizio Meteorologico dell'Aeronautica militare

SITUAZIONE alle 14:00 del 23/03/2021

GRADO DI PERICOLO: DA MODERATO 2 A MARCATO 3.

TIPO DI PERICOLO: NEVE VENTATA - VENTO CON NEVE FRESCA FREDDA, ASCIUTTA E A DEBOLE COESIONE



SOTTOSETTORE	PROBLEMA	ESPOSIZIONI PIU' CRITICHE	QUOTE PIU' CRITICHE	Quota neve (m.s.l.m.)		ALTEZZA NEVE		
				NORD	SUD	NEVE cm.	NEVE FRESCA cm.	Quota (m.s.l.m.)
Gran Sasso Est - Laga				800	1000	028	002	1380
Gran Sasso Ovest				1100	1200	002	0	1400
Majella				700	900	077	001	1650
P.N. Abruzzo				1000	1100	100	018	1520
Velino - Sirente				1400	1500	018	004	1570
Mainarde-Alto Molise				800	1000	101	027	1400
Matese				600	700	011	002	1430
Appennino Laziale - M. Terminillo				1100	1300	104	002	1670

MANTO NEVOSO Croste da vento portanti e non portanti alternate a strati di neve a debole coesione su strati intermedi moderatamente consolidati. Il manto nevoso è in generale moderatamente consolidato solo su pochi pendii ripidi.

Settore APPENNINO CENTRALE

BOLLETTINO VALANGHE - EMESSO ALLE ORE 14:00 del 23/03/2021
 a cura del Servizio METEOMONT dell'ARMA dei CARABINIERI
 in collaborazione con Servizio Meteorologico dell'Aeronautica militare

PREVISIONI

SOTTOSETTORE	24/03/2021				25/03/2021				26/03/2021			
	GRADO DI PERICOLO	PROBLEMA	ESPOSIZIONI PIU' CRITICHE	QUOTE PIU' CRITICHE	GRADO DI PERICOLO	PROBLEMA	ESPOSIZIONI PIU' CRITICHE	QUOTE PIU' CRITICHE	GRADO DI PERICOLO	PROBLEMA	ESPOSIZIONI PIU' CRITICHE	QUOTE PIU' CRITICHE
Gran Sasso Est - Laga	3		ALL		3				3			
Gran Sasso Ovest	3		ALL		3				3			
Majella	3		ALL		3				3			
P.N. Abruzzo	3		ALL		3				3			
Velino - Sirente	2		ALL		2				2			
Mainarde-Alto Molise	2		ALL		2				2			
Matese	2		ALL		2				2			
Appennino Laziale - M. Terminillo	2				2				2			

SCALA EUROPEA DEL GRADO DI PERICOLO VALANGHE EUROPEAN AVALANCHE WARNING SERVICE

	5 - MOLTO FORTE		4 - FORTE		3 - MARCATO		2 - MODERATO		1 - DEBOLE		NO SNOW		NO INFO
--	-----------------	--	-----------	--	-------------	--	--------------	--	------------	--	---------	--	---------

LEGENDA PROBLEMA

	NEVE FRESCA		NEVE VENTATA		NEVE VECCHIA		NEVE BAGNATA		SLITTAMENTO		NO INFO		NO_INFO
--	-------------	--	--------------	--	--------------	--	--------------	--	-------------	--	---------	--	---------







AVVERTENZE

Attenzione alla presenza di accumuli eolici di difficile individuazione. MeteoMont rammenta ARTVA, pala e sonda sempre al seguito.







Settore APPENNINO CENTRALE

PREVISIONE METEO - BOLLETTINO VALANGHE - EMESSO ALLE ORE 14:00 del 23/03/2021
 a cura del Servizio Meteorologico dell'Aeronautica militare







SOTTOSETTORE GRAN SASSO EST - LAGA

Quota (m.s.l.m.)		24/03/2021 h6:00	24/03/2021 h12:00	24/03/2021 h18:00	25/03/2021 h6:00	25/03/2021 h12:00	25/03/2021 h18:00
1000	Venti	04 Nodi da N-Est	03 Nodi da N-Est	01 nodi da N-Ovest	02 Nodi da N-Est	01 Nodi da N-Est	01 Nodi da Ovest
	Temperature	-03 °C	+00 °C	+01 °C	+00 °C	+05 °C	+03 °C
	Temp.percepita	-6 °C	-2 °C	2 °C	-1 °C	6 °C	4 °C
2000	Venti	09 Nodi da N-Est	04 Nodi da Nord	04 Nodi da Nord	08 Nodi da N-Est	02 Nodi da Nord	05 nodi da N-Ovest
	Temperature	-06 °C	-04 °C	-02 °C	-02 °C	+00 °C	+01 °C
	Temp.percepita	-12 °C	-7 °C	-5 °C	-7 °C	-1 °C	-2 °C
3000	Venti	15 Nodi da Nord	13 Nodi da Nord	11 Nodi da Nord	12 Nodi da Nord	10 Nodi da Nord	08 Nodi da Nord
	Temperature	-10 °C	-09 °C	-07 °C	-06 °C	-06 °C	-05 °C
	Temp.percepita	-19 °C	-17 °C	-14 °C	-13 °C	-13 °C	-11 °C
Zero termico		0900-1100 m.	1400-1600 m.	1500-1700 m.	1400-1600 m.	1900-2100 m.	2100-2300 m.
Fenomeno		—	—	—	—	—	—
Stato del cielo							

SOTTOSETTORE GRAN SASSO OVEST

Quota (m.s.l.m.)		24/03/2021 h6:00	24/03/2021 h12:00	24/03/2021 h18:00	25/03/2021 h6:00	25/03/2021 h12:00	25/03/2021 h18:00
1000	Venti	03 Nodi da N-Est	01 Nodi da Ovest	01 nodi da N-Ovest	02 Nodi da N-Est	01 Nodi da S-Ovest	02 Nodi da Nord
	Temperature	-02 °C	+02 °C	+01 °C	+00 °C	+04 °C	+03 °C
	Temp.percepita	-4 °C	3 °C	2 °C	-1 °C	5 °C	2 °C
2000	Venti	06 Nodi da Nord	02 nodi da N-Ovest	04 nodi da N-Ovest	04 Nodi da Nord	03 Nodi da Nord	04 nodi da N-Ovest
	Temperature	-06 °C	-03 °C	-02 °C	-02 °C	-01 °C	+01 °C
	Temp.percepita	-11 °C	-4 °C	-5 °C	-5 °C	-3 °C	-1 °C
3000	Venti	15 Nodi da Nord	11 Nodi da Nord	12 Nodi da Nord	13 Nodi da Nord	10 Nodi da Nord	08 Nodi da Nord
	Temperature	-10 °C	-10 °C	-08 °C	-06 °C	-06 °C	-05 °C
	Temp.percepita	-19 °C	-18 °C	-16 °C	-13 °C	-13 °C	-11 °C
Zero termico		1000-1200 m.	1600-1800 m.	1600-1800 m.	1400-1600 m.	1800-2000 m.	2100-2300 m.
Fenomeno		—	—	—	—	—	—
Stato del cielo							







SOTTOSETTORE MAJELLA

Quota (m.s.l.m.)		24/03/2021 h6:00	24/03/2021 h12:00	24/03/2021 h18:00	25/03/2021 h6:00	25/03/2021 h12:00	25/03/2021 h18:00
1000	Venti	03 Nodi da Nord	03 Nodi da Nord	02 Nodi da Nord	02 Nodi da N-Est	01 Nodi da Nord	00 Calma
	Temperature	-05 °C	-03 °C	-02 °C	-03 °C	+00 °C	+03 °C
	Temp.percepita	-8 °C	-5 °C	-3 °C	-4 °C	1 °C	15 °C
2000	Venti	08 Nodi da Nord	06 Nodi da Nord	06 Nodi da Nord	06 Nodi da Nord	04 Nodi da Nord	04 nodi da N-Ovest
	Temperature	-07 °C	-06 °C	-03 °C	-04 °C	-01 °C	+01 °C
	Temp.percepita	-13 °C	-11 °C	-7 °C	-8 °C	-4 °C	-1 °C
3000	Venti	15 Nodi da Nord	12 Nodi da Nord	12 Nodi da Nord	13 Nodi da Nord	12 Nodi da Nord	10 Nodi da Nord
	Temperature	-11 °C	-10 °C	-08 °C	-06 °C	-06 °C	-06 °C
	Temp.percepita	-20 °C	-18 °C	-16 °C	-13 °C	-13 °C	-13 °C
Zero termico		0900-1100 m.	1200-1400 m.	1200-1400 m.	1100-1300 m.	1500-1700 m.	1800-2000 m.
Fenomeno		—	—	—	—	—	—
Stato del cielo							







Settore APPENNINO CENTRALE

 PREVISIONE METEO - BOLLETTINO VALANGHE - EMESSO ALLE ORE 14:00 del 23/03/2021
 a cura del Servizio Meteorologico dell'Aeronautica militare







SOTTOSETTORE P.N. ABRUZZO

Quota (m.s.l.m.)		24/03/2021 h6:00	24/03/2021 h12:00	24/03/2021 h18:00	25/03/2021 h6:00	25/03/2021 h12:00	25/03/2021 h18:00
1000	Venti	03 Nodi da Nord	03 Nodi da Nord	02 Nodi da Nord	02 Nodi da Nord	01 Nodi da Nord	02 Nodi da Nord
	Temperature	-03 °C	+00 °C	+00 °C	-01 °C	+02 °C	+02 °C
	Temp.percepita	-5 °C	-2 °C	-1 °C	-2 °C	3 °C	1 °C
2000	Venti	10 Nodi da Nord	08 Nodi da Nord	05 nodi da N-Ovest	08 Nodi da Nord	06 Nodi da Nord	07 nodi da N-Ovest
	Temperature	-07 °C	-05 °C	-02 °C	-03 °C	-01 °C	+01 °C
	Temp.percepita	-14 °C	-11 °C	-5 °C	-8 °C	-5 °C	-3 °C
3000	Venti	14 Nodi da Nord	13 Nodi da Nord	12 Nodi da Nord	12 Nodi da Nord	12 Nodi da Nord	10 Nodi da Nord
	Temperature	-08 °C	-09 °C	-07 °C	-05 °C	-06 °C	-05 °C
	Temp.percepita	-16 °C	-17 °C	-14 °C	-12 °C	-13 °C	-11 °C
Zero termico		0900-1100 m.	1400-1600 m.	1400-1600 m.	1200-1400 m.	1700-1900 m.	2100-2300 m.
Fenomeno		—	—	—	—	—	—
Stato del cielo							

SOTTOSETTORE VELINO - SIRENTE

Quota (m.s.l.m.)		24/03/2021 h6:00	24/03/2021 h12:00	24/03/2021 h18:00	25/03/2021 h6:00	25/03/2021 h12:00	25/03/2021 h18:00
1000	Venti	02 Nodi da N-Est	03 Nodi da Nord	04 Nodi da Nord	02 Nodi da Nord	03 nodi da N-Ovest	03 Nodi da Nord
	Temperature	-06 °C	-02 °C	-02 °C	-02 °C	+04 °C	+01 °C
	Temp.percepita	-8 °C	-4 °C	-5 °C	-3 °C	3 °C	-1 °C
2000	Venti	04 Nodi da N-Est	03 Nodi da Nord	06 Nodi da Nord	03 Nodi da Nord	03 nodi da N-Ovest	04 Nodi da Nord
	Temperature	-06 °C	-03 °C	-03 °C	-02 °C	+02 °C	+01 °C
	Temp.percepita	-10 °C	-5 °C	-7 °C	-4 °C	0 °C	-1 °C
3000	Venti	14 Nodi da Nord	11 Nodi da Nord	12 Nodi da Nord	13 Nodi da Nord	08 Nodi da Nord	08 Nodi da Nord
	Temperature	-09 °C	-09 °C	-07 °C	-06 °C	-07 °C	-04 °C
	Temp.percepita	-18 °C	-17 °C	-14 °C	-13 °C	-13 °C	-9 °C
Zero termico		0900-1100 m.	1700-1900 m.	1500-1700 m.	1400-1600 m.	2100-2300 m.	2000-2200 m.
Fenomeno		—	—	—	—	—	—
Stato del cielo							

SOTTOSETTORE MAINARDE-ALTO MOLISE

Quota (m.s.l.m.)		24/03/2021 h6:00	24/03/2021 h12:00	24/03/2021 h18:00	25/03/2021 h6:00	25/03/2021 h12:00	25/03/2021 h18:00
1000	Venti	03 nodi da N-Ovest	02 Nodi da Nord	02 nodi da N-Ovest	02 nodi da N-Ovest	01 nodi da N-Ovest	03 nodi da N-Ovest
	Temperature	-03 °C	+00 °C	+00 °C	-01 °C	+02 °C	+02 °C
	Temp.percepita	-5 °C	-1 °C	-1 °C	-2 °C	3 °C	0 °C
2000	Venti	08 Nodi da Nord	05 Nodi da Nord	06 nodi da N-Ovest	05 Nodi da Nord	04 nodi da N-Ovest	06 Nodi da Nord
	Temperature	-06 °C	-05 °C	-03 °C	-03 °C	-01 °C	+01 °C
	Temp.percepita	-12 °C	-9 °C	-7 °C	-7 °C	-4 °C	-2 °C
3000	Venti	13 Nodi da Nord	13 Nodi da Nord	12 Nodi da Nord	12 Nodi da Nord	13 Nodi da Nord	11 Nodi da Nord
	Temperature	-10 °C	-10 °C	-08 °C	-06 °C	-06 °C	-05 °C
	Temp.percepita	-19 °C	-19 °C	-16 °C	-13 °C	-13 °C	-12 °C
Zero termico		0800-1000 m.	1400-1600 m.	1500-1700 m.	1100-1300 m.	1800-2000 m.	2000-2200 m.
Fenomeno		—	—	—	—	—	—
Stato del cielo							

Settore APPENNINO CENTRALE

PREVISIONE METEO - BOLLETTINO VALANGHE - EMESSO ALLE ORE 14:00 del 23/03/2021
a cura del Servizio Meteorologico dell'Aeronautica militare

SOTTOSETTORE MATESE							
Quota (m.s.l.m.)		24/03/2021 h6:00	24/03/2021 h12:00	24/03/2021 h18:00	25/03/2021 h6:00	25/03/2021 h12:00	25/03/2021 h18:00
1000	Venti	04 Nodi da Nord	04 Nodi da Nord	02 Nodi da Nord	03 Nodi da Nord	02 Nodi da Nord	01 nodi da N-Ovest
	Temperature	-02 °C	+00 °C	+01 °C	+00 °C	+04 °C	+03 °C
	Temp.percepita	-5 °C	-3 °C	0 °C	-2 °C	4 °C	4 °C
2000	Venti	13 Nodi da Nord	10 Nodi da Nord	08 nodi da N-Ovest	07 Nodi da Nord	03 Nodi da Nord	05 Nodi da Nord
	Temperature	-07 °C	-06 °C	-03 °C	-04 °C	-02 °C	+00 °C
	Temp.percepita	-15 °C	-13 °C	-8 °C	-9 °C	-4 °C	-3 °C
3000	Venti	15 Nodi da Nord	12 Nodi da Nord	12 Nodi da Nord	13 Nodi da Nord	12 Nodi da Nord	12 Nodi da Nord
	Temperature	-08 °C	-09 °C	-09 °C	-05 °C	-06 °C	-05 °C
	Temp.percepita	-17 °C	-17 °C	-17 °C	-12 °C	-13 °C	-12 °C
Zero termico		1000-1200 m.	1300-1500 m.	1500-1700 m.	1200-1400 m.	1600-1800 m.	2000-2200 m.
Fenomeno		—	—	—	—	—	—
Stato del cielo							

SOTTOSETTORE APPENNINO LAZIALE - M. TERMINILLO							
Quota (m.s.l.m.)		24/03/2021 h6:00	24/03/2021 h12:00	24/03/2021 h18:00	25/03/2021 h6:00	25/03/2021 h12:00	25/03/2021 h18:00
1000	Venti	02 Nodi da N-Est	03 Nodi da Nord	02 Nodi da Nord	01 Nodi da Est	02 nodi da N-Ovest	02 Nodi da Ovest
	Temperature	-03 °C	+02 °C	+01 °C	+01 °C	+07 °C	+03 °C
	Temp.percepita	-4 °C	0 °C	0 °C	2 °C	7 °C	2 °C
2000	Venti	07 Nodi da N-Est	03 Nodi da Nord	08 Nodi da Nord	04 Nodi da N-Est	02 Nodi da Nord	04 nodi da N-Ovest
	Temperature	-05 °C	-04 °C	-02 °C	-01 °C	+01 °C	+01 °C
	Temp.percepita	-10 °C	-6 °C	-7 °C	-4 °C	0 °C	-1 °C
3000	Venti	15 Nodi da Nord	13 Nodi da Nord	12 Nodi da Nord	11 Nodi da Nord	09 Nodi da Nord	08 Nodi da Nord
	Temperature	-09 °C	-08 °C	-06 °C	-06 °C	-06 °C	-04 °C
	Temp.percepita	-18 °C	-16 °C	-13 °C	-13 °C	-12 °C	-9 °C
Zero termico		0900-1100 m.	1500-1700 m.	1500-1700 m.	1700-1900 m.	2000-2200 m.	2000-2200 m.
Fenomeno		—	—	—	—	—	—
Stato del cielo							

LEGENDA FENOMENI

—	Assenza Fenomeni		Nebbia		Foschia		Pioggia debole		Pioggia moderata		Pioggia forte		Temporali
	Nevicata debole		Nevicata moderata		Nevicata forte								

STATO DEL CIELO

	Sereno		Poco nuvoloso		Nuvoloso		Molto coperto		Coperto
--	--------	--	---------------	--	----------	--	---------------	--	---------

Settore APPENNINO CENTRALE

BOLLETTINO VALANGHE - EMESSO ALLE ORE 14:00 del 23/03/2021
 a cura del Servizio METEOMONT dell'ARMA dei CARABINIERI
 in collaborazione con Servizio Meteorologico dell'Aeronautica militare

Località	Comune	Quota (m.s.l.m.)	Altezza neve (cm)	Neve caduta nelle 24 ore (cm)	Temp. Min (°C)	Temp. Max (°C)	Condizioni del tempo
C.CATINO	GUARCINO (FR)	1790	167	0	-8	-1	Assenza di precipitazioni
C.STAFFI	FILETTINO (FR)	1823	176	Tracce di neve	-8	-5	Scaccianeve (tormenta) sulla stazione
CAMPITELLO MATESE	SAN MASSIMO (CB)	1429	11	2	-7	-4	Nevicata debole continua
CAMPO DELL'OSSO	SUBIACO (RM)	1550	110	1	-5	-1	Assenza di precipitazioni
S.DONATO	CASTEL DEL MONTE (AQ)	1400	2	0	-10	+2	Precipitazioni all'orizzonte (pioggia, neve, grandine, temporali) ma non sulla stazione
CEPPO	ROCCA SANTA MARIA (TE)	1349	27	3	-6	0	Assenza di precipitazioni
COLLE SAN GIACOMO	CIVITELLA DEL TRONTO (TE)	1075	8	0	N.P.	N.P.	Assenza di precipitazioni
COPPO DELL'ORSO	VILLETTA BARREA (AQ)	1520	100	18	-7	-2	Nevicata moderata
FAVACCHIOLE	CROGNALETO (TE)	1016	4	0	-4	+4	Assenza di precipitazioni
FONTE SANT'ELIA *	COLLELONGO (AQ)	1310	45	6	N.P.	N.P.	Nevicata moderata
FORCA D'ACERO *	PESCASSEROLI (AQ)	1480	166	27	N.P.	N.P.	Nevicata forte
LA CROCETTA	LUCOLI (AQ)	1573	18	4	N.P.	N.P.	Assenza di precipitazioni
LA PESCHINA	RIVISONDOLI (AQ)	1470	110	20	-9	-2	Nevicata moderata
M. CAIDURO	CITTAREALE (RI)	1300	0	0	-6	+2	Assenza di precipitazioni
MAIELETTA MAMMA ROSA	PRETORO (CH)	1650	77	1	N.P.	N.P.	Scaccianeve (tormenta) sulla stazione
MIMOLA	SCANNO (AQ)	1495	80	15	N.P.	N.P.	Nevicata moderata
PASSOLANCIANO	LETTOMANOPPELLO (PE)	1300	65	5	N.P.	N.P.	Assenza di precipitazioni
PASSO LE FORCHE	MAGLIANO DE' MARSI (AQ)	1276	0	0	-6	+3	Nevicata debole intermittente
PASSO SAN LEONARDO	SANT'EUFEZIA A MAIELLA (PE)	1145	25	5	-5	N.P.	Assenza di precipitazioni
PESCHIERE	AMATRICE (RI)	1270	0	0	-4	+4	Assenza di precipitazioni
PESCOENNATARO	PESCOENNATARO (IS)	1220	10	5	-8	-3	Nevicata moderata
PIANO AREMOGNA	ROCCARASO (AQ)	1456	60	20	-15	-3	Nevicata moderata
PIANO SAN PIETRO	ISOLA DEL GRAN SASSO D'ITALIA (TE)	950	3	0	-2	+4	Assenza di precipitazioni
PRATI DI MEZZO	PICINISCO (FR)	1430	105	17	-6	-2	Nevicata moderata
PRATI DI TIVO	PIETRACAMELA (TE)	1380	28	2	-5	-1	Nevicata debole intermittente
PRATO GENTILE	CAPRACOTTA (IS)	1490	8	0	-7	-1	Nevicata moderata
PRATO SELVA	FANO ADRIANO (TE)	1355	14	0	-4	-1	Scaccianeve (tormenta) sulla stazione
QUARTARANA	CAMPO DI GIOVE (AQ)	1200	22	20	-4	+3	Nevicata debole continua
RIGOPIANO	FARINDOLA (PE)	1135	12	0	-4	+4	Nevicata debole intermittente
SAN PAOLO	ACQUASANTA TERME (AP)	960	0	0	-1	+5	Assenza di precipitazioni
M.CARDITO-M.TERMINILLO	RIETI (RI)	1670	104	2	-8	-2	Assenza di precipitazioni
VALICO DELLA FORCHETTA	PALENA (CH)	1270	10	2	-5	+1	Nevicata debole continua
VALLE DEL SOLE	PIZZOFERRATO (CH)	1440	12	8	-7	-1	Nevicata moderata
VALLE FIORITA	PIZZONE (IS)	1406	101	27	-2	+7	Nevicata moderata
VALLE GELATA	PESCOCOSTANZO (AQ)	1466	37	25	N.P.	N.P.	Nevicata moderata
VALLONINA	LEONESSA (RI)	1350	70	0	-6	+2	Assenza di precipitazioni
MACCHIALUNGA DI M. VIGLIO *	CIVITELLA ROVETO (AQ)	1732	150	0	N.P.	N.P.	Assenza di precipitazioni
MONTE PORRARA PENDICI EST *	CAMPO DI GIOVE (AQ)	1700	111	35	N.P.	N.P.	Nevicata moderata

(*) Rilievi fuori campo