

**Settore APPENNINO CENTRALE**

**BOLLETTINO VALANGHE - EMESSO ALLE ORE 14:00 del 25/03/2021**  
a cura del Servizio METEOMONT dell'ARMA dei CARABINIERI  
in collaborazione con Servizio Meteorologico dell'Aeronautica militare

**SITUAZIONE alle 14:00 del 25/03/2021**

**GRADO DI PERICOLO: DA DEBOLE 1 A MARCATO 3.**

**TIPO DI PERICOLO: NEVE BAGNATA - SITUAZIONE PRIMAVERILE. IL MANTO NEVOSO SI UMIDIFICA VELOCEMENTE NEL CORSO DELLA GIORNATA**



SOTTOSETTORE	PROBLEMA	ESPOSIZIONI PIU' CRITICHE	QUOTE PIU' CRITICHE	Quota neve (m.s.l.m.)		ALTEZZA NEVE		
				NORD	SUD	NEVE cm.	NEVE FRESCA cm.	Quota (m.s.l.m.)
Gran Sasso Est - Laga				1000	1200	017	0	1380
Gran Sasso Ovest				1600	1700	159	0	2135
Majella				900	1100	057	0	1300
P.N. Abruzzo				1200	1300	090	0	1520
Velino - Sirente				1500	1600	015	0	1570
Mainarde-Alto Molise				1000	1100	097	0	1400
Matese				900	1100	010	0	1430
Appennino Laziale - M. Terminillo				1300	1500	100	0	1670

**VALANGHE OSSERVATE** Alcune valanghe di media dimensione spontanee a lastroni di superficie

**MANTO NEVOSO** Croste da fusione e rigelo portanti e non portanti alternate a strati di neve a debole coesione su strati intermedi moderatamente consolidati. Il manto nevoso è in generale moderatamente consolidato su molti pendii.

**Settore APPENNINO CENTRALE**

**BOLLETTINO VALANGHE - EMESSO ALLE ORE 14:00 del 25/03/2021**  
 a cura del Servizio METEOMONT dell'ARMA dei CARABINIERI  
 in collaborazione con Servizio Meteorologico dell'Aeronautica militare

**PREVISIONI**

SOTTOSETTORE	26/03/2021				27/03/2021				28/03/2021			
	GRADO DI PERICOLO	PROBLEMA	ESPOSIZIONI PIU' CRITICHE	QUOTE PIU' CRITICHE	GRADO DI PERICOLO	PROBLEMA	ESPOSIZIONI PIU' CRITICHE	QUOTE PIU' CRITICHE	GRADO DI PERICOLO	PROBLEMA	ESPOSIZIONI PIU' CRITICHE	QUOTE PIU' CRITICHE
Gran Sasso Est - Laga												
Gran Sasso Ovest												
Majella												
P.N. Abruzzo												
Velino - Sirente												
Mainarde-Alto Molise												
Matese												
Appennino Laziale - M. Terminillo												

**SCALA EUROPEA DEL GRADO DI PERICOLO VALANGHE EUROPEAN AVALANCHE WARNING SERVICE**

	5 - MOLTO FORTE		4 - FORTE		3 - MARCATO		2 - MODERATO		1 - DEBOLE		NO NEVE		No Info
--	-----------------	--	-----------	--	-------------	--	--------------	--	------------	--	---------	--	---------

**LEGENDA PROBLEMA**

	NEVE FRESCA		NEVE VENTATA		NEVE VECCHIA		NEVE BAGNATA		SLITTAMENTO		NO INFO	NO_INFO
--	-------------	--	--------------	--	--------------	--	--------------	--	-------------	--	---------	---------







**AVVERTENZE**

Il rialzo termico diurno richiede un'attenta valutazione temporale dell'escursione che eviti l'attraversamento di pendii ripidi nelle ore più calde della giornata. Meteomont rammenta ARTVA, pala e sonda sempre al seguito.







**Settore APPENNINO CENTRALE**

 PREVISIONE METEO - BOLLETTINO VALANGHE - EMESSO ALLE ORE 14:00 del 25/03/2021  
 a cura del Servizio Meteorologico dell'Aeronautica militare







**SOTTOSETTORE GRAN SASSO EST - LAGA**

Quota (m.s.l.m.)		26/03/2021 h6:00	26/03/2021 h12:00	26/03/2021 h18:00	27/03/2021 h6:00	27/03/2021 h12:00	27/03/2021 h18:00
1000	Venti	01 Nodi da Ovest	03 Nodi da Ovest	01 Nodi da S-Ovest	02 Nodi da S-Ovest	04 Nodi da Ovest	02 Nodi da S-Ovest
	Temperature	+04 °C	+07 °C	+04 °C	+03 °C	+09 °C	+05 °C
	Temp.percepita	5 °C	6 °C	5 °C	2 °C	8 °C	5 °C
2000	Venti	02 Nodi da Ovest	04 Nodi da Ovest	03 Nodi da Ovest	06 Nodi da Ovest	06 Nodi da Ovest	06 Nodi da S-Ovest
	Temperature	+01 °C	+02 °C	+01 °C	+02 °C	+03 °C	+02 °C
	Temp.percepita	0 °C	0 °C	-1 °C	-1 °C	0 °C	-1 °C
3000	Venti	05 nodi da Ovest	05 nodi da Ovest	05 Nodi da Ovest	09 nodi da N-Ovest	10 nodi da Ovest	10 nodi da Ovest
	Temperature	-06 °C	-07 °C	-04 °C	-04 °C	-03 °C	-03 °C
	Temp.percepita	-10 °C	-11 °C	-8 °C	-10 °C	-9 °C	-9 °C
Zero termico		2000-2200 m.	2100-2300 m.	2000-2200 m.	2300-2500 m.	2200-2400 m.	2500-2700 m.
Fenomeno		—	—	—	—	—	—
Stato del cielo							

**SOTTOSETTORE GRAN SASSO OVEST**

Quota (m.s.l.m.)		26/03/2021 h6:00	26/03/2021 h12:00	26/03/2021 h18:00	27/03/2021 h6:00	27/03/2021 h12:00	27/03/2021 h18:00
1000	Venti	01 Nodi da Nord	04 Nodi da Ovest	01 nodi da N-Ovest	02 nodi da N-Ovest	04 Nodi da Ovest	02 Nodi da Ovest
	Temperature	+04 °C	+07 °C	+05 °C	+04 °C	+08 °C	+06 °C
	Temp.percepita	5 °C	6 °C	6 °C	4 °C	7 °C	6 °C
2000	Venti	02 Nodi da Ovest	05 Nodi da Ovest	03 Nodi da Ovest	06 Nodi da Ovest	06 nodi da Ovest	07 Nodi da Ovest
	Temperature	+01 °C	+01 °C	+01 °C	+02 °C	+02 °C	+03 °C
	Temp.percepita	0 °C	-2 °C	-1 °C	-1 °C	-1 °C	0 °C
3000	Venti	05 Nodi da Ovest	06 nodi da Ovest	05 Nodi da Ovest	08 nodi da N-Ovest	10 Nodi da Ovest	09 Nodi da Ovest
	Temperature	-06 °C	-06 °C	-05 °C	-04 °C	-03 °C	-03 °C
	Temp.percepita	-10 °C	-11 °C	-9 °C	-9 °C	-9 °C	-8 °C
Zero termico		2000-2200 m.	2000-2200 m.	2000-2200 m.	2300-2500 m.	2400-2600 m.	2400-2600 m.
Fenomeno		—	—	—	—	—	—
Stato del cielo							







**SOTTOSETTORE MAJELLA**

Quota (m.s.l.m.)		26/03/2021 h6:00	26/03/2021 h12:00	26/03/2021 h18:00	27/03/2021 h6:00	27/03/2021 h12:00	27/03/2021 h18:00
1000	Venti	01 Nodi da Est	02 Nodi da Ovest	02 Nodi da S-Ovest	02 Nodi da S-Ovest	02 Nodi da S-Ovest	02 Nodi da S-Ovest
	Temperature	+04 °C	+05 °C	+03 °C	+03 °C	+06 °C	+04 °C
	Temp.percepita	5 °C	5 °C	2 °C	2 °C	6 °C	4 °C
2000	Venti	00 Calma	03 Nodi da Ovest	03 Nodi da S-Ovest	03 nodi da Ovest	04 Nodi da Ovest	03 Nodi da S-Ovest
	Temperature	+01 °C	+02 °C	+02 °C	+02 °C	+04 °C	+03 °C
	Temp.percepita	14 °C	0 °C	0 °C	0 °C	2 °C	2 °C
3000	Venti	04 nodi da N-Ovest	04 Nodi da Ovest	04 nodi da N-Ovest	08 nodi da N-Ovest	06 nodi da Ovest	06 Nodi da Ovest
	Temperature	-06 °C	-06 °C	-06 °C	-05 °C	-04 °C	-03 °C
	Temp.percepita	-10 °C	-10 °C	-10 °C	-11 °C	-8 °C	-7 °C
Zero termico		2100-2300 m.	2100-2300 m.	2100-2300 m.	2200-2400 m.	2400-2600 m.	2500-2700 m.
Fenomeno		—	—	—	—	—	—
Stato del cielo							







**Settore APPENNINO CENTRALE**

 PREVISIONE METEO - BOLLETTINO VALANGHE - EMESSO ALLE ORE 14:00 del 25/03/2021  
 a cura del Servizio Meteorologico dell'Aeronautica militare







**SOTTOSETTORE P.N. ABRUZZO**

Quota (m.s.l.m.)		26/03/2021 h6:00	26/03/2021 h12:00	26/03/2021 h18:00	27/03/2021 h6:00	27/03/2021 h12:00	27/03/2021 h18:00
1000	Venti	01 Nodi da Nord	02 Nodi da S-Ovest	01 Nodi da S-Ovest	02 Nodi da Nord	02 Nodi da S-Ovest	01 Nodi da Ovest
	Temperature	+03 °C	+05 °C	+04 °C	+00 °C	+05 °C	+05 °C
	Temp.percepita	4 °C	5 °C	5 °C	-1 °C	5 °C	6 °C
2000	Venti	02 Nodi da Ovest	03 Nodi da Ovest	03 nodi da Ovest	04 nodi da Ovest	05 Nodi da Ovest	03 nodi da Ovest
	Temperature	+01 °C	+01 °C	+01 °C	+02 °C	+03 °C	+03 °C
	Temp.percepita	0 °C	-1 °C	-1 °C	0 °C	0 °C	2 °C
3000	Venti	05 nodi da N-Ovest	06 Nodi da Ovest	06 Nodi da Ovest	08 nodi da N-Ovest	07 Nodi da Ovest	06 Nodi da Ovest
	Temperature	-06 °C	-05 °C	-04 °C	-04 °C	-03 °C	-02 °C
	Temp.percepita	-10 °C	-10 °C	-8 °C	-9 °C	-8 °C	-6 °C
Zero termico		2000-2200 m.	2000-2200 m.	2100-2300 m.	2200-2400 m.	2400-2600 m.	2600-2800 m.
Fenomeno		—	—	—	—	—	—
Stato del cielo							

**SOTTOSETTORE VELINO - SIRENTE**

Quota (m.s.l.m.)		26/03/2021 h6:00	26/03/2021 h12:00	26/03/2021 h18:00	27/03/2021 h6:00	27/03/2021 h12:00	27/03/2021 h18:00
1000	Venti	01 Nodi da Ovest	03 Nodi da Ovest	01 nodi da Ovest	03 nodi da Ovest	04 Nodi da Ovest	01 Nodi da Ovest
	Temperature	+01 °C	+03 °C	+01 °C	+02 °C	+04 °C	+02 °C
	Temp.percepita	2 °C	2 °C	2 °C	0 °C	2 °C	3 °C
2000	Venti	02 nodi da Ovest	04 Nodi da Ovest	02 nodi da Ovest	04 nodi da Ovest	05 Nodi da Ovest	02 Nodi da Ovest
	Temperature	+01 °C	+02 °C	+01 °C	+02 °C	+03 °C	+02 °C
	Temp.percepita	0 °C	0 °C	0 °C	0 °C	0 °C	1 °C
3000	Venti	05 Nodi da Ovest	05 nodi da Ovest	05 nodi da Ovest	08 nodi da N-Ovest	09 nodi da Ovest	08 Nodi da Ovest
	Temperature	-06 °C	-06 °C	-05 °C	-04 °C	-02 °C	-03 °C
	Temp.percepita	-10 °C	-10 °C	-9 °C	-9 °C	-7 °C	-8 °C
Zero termico		2100-2300 m.	2000-2200 m.	2100-2300 m.	2300-2500 m.	2400-2600 m.	2400-2600 m.
Fenomeno		—	—	—	—	—	—
Stato del cielo							

**SOTTOSETTORE MAINARDE-ALTO MOLISE**

Quota (m.s.l.m.)		26/03/2021 h6:00	26/03/2021 h12:00	26/03/2021 h18:00	27/03/2021 h6:00	27/03/2021 h12:00	27/03/2021 h18:00
1000	Venti	01 Nodi da Ovest	01 nodi da N-Ovest	02 nodi da Ovest	02 Nodi da Ovest	02 nodi da N-Ovest	02 nodi da Ovest
	Temperature	+03 °C	+07 °C	+04 °C	+04 °C	+09 °C	+05 °C
	Temp.percepita	4 °C	8 °C	4 °C	4 °C	9 °C	5 °C
2000	Venti	01 Nodi da Ovest	02 Nodi da Ovest	03 Nodi da Ovest	05 nodi da N-Ovest	05 Nodi da Ovest	03 nodi da Ovest
	Temperature	+01 °C	+02 °C	+02 °C	+03 °C	+04 °C	+04 °C
	Temp.percepita	2 °C	1 °C	0 °C	0 °C	2 °C	3 °C
3000	Venti	06 nodi da N-Ovest	06 nodi da Ovest	05 nodi da N-Ovest	08 nodi da N-Ovest	06 Nodi da Ovest	06 Nodi da Ovest
	Temperature	-06 °C	-06 °C	-05 °C	-04 °C	-03 °C	-03 °C
	Temp.percepita	-11 °C	-11 °C	-9 °C	-9 °C	-7 °C	-7 °C
Zero termico		2100-2300 m.	2100-2300 m.	2200-2400 m.	2300-2500 m.	2500-2700 m.	2600-2800 m.
Fenomeno		—	—	—	—	—	—
Stato del cielo							

**Settore APPENNINO CENTRALE**

PREVISIONE METEO - BOLLETTINO VALANGHE - EMESSO ALLE ORE 14:00 del 25/03/2021  
a cura del Servizio Meteorologico dell'Aeronautica militare

SOTTOSETTORE MATESE							
Quota (m.s.l.m.)		26/03/2021 h6:00	26/03/2021 h12:00	26/03/2021 h18:00	27/03/2021 h6:00	27/03/2021 h12:00	27/03/2021 h18:00
1000	Venti	00 Calma	03 Nodi da S-Ovest	02 Nodi da S-Ovest	03 Nodi da S-Ovest	04 Nodi da S-Ovest	02 Nodi da Ovest
	Temperature	+06 °C	+07 °C	+04 °C	+03 °C	+06 °C	+05 °C
	Temp.percepita	17 °C	6 °C	4 °C	2 °C	4 °C	5 °C
2000	Venti	01 nodi da Ovest	06 nodi da Ovest	06 nodi da Ovest	07 Nodi da Ovest	09 Nodi da Ovest	05 nodi da N-Ovest
	Temperature	+01 °C	+02 °C	+02 °C	+03 °C	+04 °C	+05 °C
	Temp.percepita	2 °C	-1 °C	-1 °C	0 °C	0 °C	3 °C
3000	Venti	05 nodi da N-Ovest	06 nodi da N-Ovest	05 nodi da N-Ovest	07 nodi da N-Ovest	05 nodi da N-Ovest	04 Nodi da Ovest
	Temperature	-06 °C	-06 °C	-05 °C	-04 °C	-02 °C	-03 °C
	Temp.percepita	-10 °C	-11 °C	-9 °C	-9 °C	-5 °C	-6 °C
Zero termico		2000-2200 m.	2200-2400 m.	2200-2400 m.	2300-2500 m.	2500-2700 m.	2600-2800 m.
Fenomeno		—	—	—	—	—	—
Stato del cielo							

SOTTOSETTORE APPENNINO LAZIALE - M. TERMINILLO							
Quota (m.s.l.m.)		26/03/2021 h6:00	26/03/2021 h12:00	26/03/2021 h18:00	27/03/2021 h6:00	27/03/2021 h12:00	27/03/2021 h18:00
1000	Venti	01 Nodi da Ovest	03 Nodi da S-Ovest	02 Nodi da S-Ovest	02 Nodi da S-Ovest	04 Nodi da S-Ovest	02 Nodi da S-Ovest
	Temperature	+04 °C	+06 °C	+04 °C	+04 °C	+07 °C	+05 °C
	Temp.percepita	5 °C	5 °C	4 °C	4 °C	6 °C	5 °C
2000	Venti	02 Nodi da Ovest	04 Nodi da S-Ovest	02 Nodi da Ovest	05 Nodi da Ovest	07 Nodi da S-Ovest	07 Nodi da S-Ovest
	Temperature	+01 °C	+00 °C	+01 °C	+02 °C	+01 °C	+03 °C
	Temp.percepita	0 °C	-3 °C	0 °C	-1 °C	-3 °C	0 °C
3000	Venti	04 nodi da Ovest	05 nodi da N-Ovest	04 nodi da Ovest	09 Nodi da Ovest	09 nodi da Ovest	09 nodi da Ovest
	Temperature	-06 °C	-06 °C	-05 °C	-04 °C	-03 °C	-02 °C
	Temp.percepita	-10 °C	-10 °C	-8 °C	-10 °C	-8 °C	-7 °C
Zero termico		2000-2200 m.	1900-2100 m.	2200-2400 m.	2300-2500 m.	2600-2800 m.	2500-2700 m.
Fenomeno		—	—	—	—	—	—
Stato del cielo							

**LEGENDA FENOMENI**

Assenza Fenomeni	Nebbia	Foschia	Pioggia debole	Pioggia moderata	Pioggia forte	Temporali
Nevicata debole	Nevicata moderata	Nevicata forte				

**STATO DEL CIELO**

Sereno	Poco nuvoloso	Nuvoloso	Molto coperto	Coperto
--------	---------------	----------	---------------	---------

Bollettino realizzato su scala sinottica-regionale (standard europeo EAWS), la sua consultazione non può escludere in alcun modo la necessità di una seria e capace valutazione locale del pericolo (singolo pendio) che può essere anche sensibilmente diverso. Le previsioni meteorologiche sono relative all'orario UTC (per l'Italia +1 in inverno e +2 in estate)

**Settore APPENNINO CENTRALE**

**BOLLETTINO VALANGHE - EMESSO ALLE ORE 14:00 del 25/03/2021**  
 a cura del Servizio METEOMONT dell'ARMA dei CARABINIERI  
 in collaborazione con Servizio Meteorologico dell'Aeronautica militare

Località	Comune	Quota (m.s.l.m.)	Altezza neve (cm)	Neve caduta nelle 24 ore (cm)	Temp. Min (°C)	Temp. Max (°C)	Condizioni del tempo
C.CATINO	GUARCINO (FR)	1790	162	0	-3	+4	Assenza di precipitazioni
C.STAFFI	FILETTINO (FR)	1823	174	0	-3	+3	Assenza di precipitazioni
CAMPITELLO MATESE	SAN MASSIMO (CB)	1429	10	0	-4	0	Assenza di precipitazioni
CAMPO DELL'OSSO	SUBIACO (RM)	1550	106	0	-4	+6	Assenza di precipitazioni
CAMPO IMPERATORE	L'AQUILA (AQ)	2135	159	0	N.P.	N.P.	Assenza di precipitazioni
S.DONATO	CASTEL DEL MONTE (AQ)	1400	0	0	-3	+5	Assenza di precipitazioni
CEPPO	ROCCA SANTA MARIA (TE)	1349	15	0	0	+7	Assenza di precipitazioni
COLLE SAN GIACOMO	CIVITELLA DEL TRONTO (TE)	1075	4	0	N.P.	N.P.	Assenza di precipitazioni
COPPO DELL'ORSO	VILLETTA BARREA (AQ)	1520	90	0	-3	0	Assenza di precipitazioni
FONTE SANT'ELIA *	COLLELONGO (AQ)	1310	41	0	N.P.	N.P.	Assenza di precipitazioni
FORCA D'ACERO	PESCASSEROLI (AQ)	1480	155	0	-8	+5	Assenza di precipitazioni
LA CROCETTA	LUCOLI (AQ)	1573	15	0	N.P.	N.P.	Assenza di precipitazioni
LA PESCHINA	RIVISONDOLI (AQ)	1470	105	0	-4	+2	Assenza di precipitazioni
M. CAIDURO	CITTAREALE (RI)	1300	0	0	-1	+8	Assenza di precipitazioni
PASSOLANCIANO	LETTOMANOPPELLO (PE)	1300	57	0	N.P.	N.P.	Assenza di precipitazioni
PASSO LE FORCHE	MAGLIANO DE' MARSI (AQ)	1276	0	N.P.	-5	+9	Assenza di precipitazioni
PESCHIERE	AMATRICE (RI)	1270	0	0	-1	+10	Assenza di precipitazioni
PESCOENNATARO	PESCOENNATARO (IS)	1220	4	0	-3	+8	Assenza di precipitazioni
PIANO AREMOGNA	ROCCARASO (AQ)	1456	55	0	-5	+3	Assenza di precipitazioni
PIANO SAN PIETRO	ISOLA DEL GRAN SASSO D'ITALIA (TE)	950	0	0	-1	+10	Assenza di precipitazioni
PRATI DI MEZZO	PICINISCO (FR)	1430	94	0	-2	+6	Assenza di precipitazioni
PRATI DI TIVO	PIETRACAMELA (TE)	1380	17	0	-3	+6	Assenza di precipitazioni
PRATO SELVA	FANO ADRIANO (TE)	1355	8	0	+1	+7	Assenza di precipitazioni
QUARTARANA	CAMPO DI GIOVE (AQ)	1200	11	0	-2	+6	Assenza di precipitazioni
RIGOPIANO *	FARINDOLA (PE)	1135	3	0	-2	+9	Assenza di precipitazioni
SAN PAOLO	ACQUASANTA TERME (AP)	960	0	0	+2	+11	Assenza di precipitazioni
M.CARDITO-M.TERMINILLO	RIETI (RI)	1670	100	0	0	+6	Assenza di precipitazioni
VALICO DELLA FORCHETTA	PALENA (CH)	1270	5	0	-2	0	Assenza di precipitazioni
VALLE DEL SOLE	PIZZOFERRATO (CH)	1440	8	0	-3	+5	Assenza di precipitazioni
VALLE FIORITA	PIZZONE (IS)	1406	97	0	-2	+7	Assenza di precipitazioni
VALLE GELATA	PESCOCOSTANZO (AQ)	1466	24	0	N.P.	N.P.	Assenza di precipitazioni
VALLONINA	LEONESSA (RI)	1350	68	0	-4	+10	Assenza di precipitazioni
BLOCKHAUS *	CARAMANICO TERME (PE)	2183	126	0	N.P.	N.P.	Assenza di precipitazioni

(\*) Rilievi fuori campo